

Sprzedawca

AUTO SERVICE NAPRAWA I DIAGNOSTYKA SAMOCHODÓW JAN CHYLA
47-200 KĘDZIERZYN-KOŹLE, PIASTOWSKA 43
NIP: PL 7491918129 REGON: 160053950
Bank: _____ Swift: _____
Konto: (_____)

Faktura nr:

00225/2018

z dnia:


08-05-2018

Data zakończenia dostawy
lub wykonania usługi:

08-05-2018

Nabywca

GMINA KĘDZIERZYN-KOŹLE
ul. Grzegorza Piramowicza 32
47-200 Kędzierzyn-Koźle
NIP: 7492055601



Termin płatności: 29-05-2018

Lp.	Nazwa towaru / usługi	PKMU	Ilość	J.m.	Cena jedn. netto	Wartość netto	VAT
1	UTRZYMANIE DRÓG GMINNYCH I PRZYSTANKÓW AUTOBUSOWYCH ZA MIESIĄC KWIECIEŃ	81.29.12.0	1,000	OPER.	64 418,80	64 418,80	8%

PLN	Wartość netto	Wartość VAT	Wartość brutto
stawka 8%	64 418,80	5 153,50	69 572,30
Razem	64 418,80	5 153,50	69 572,30

Uwagi:

ODBIORCA/PŁATNIK: URZĄD MIASTA KĘDZIERZYN-KOŹLE,
PRZYSTANKACH AUTOBUSOWYCH W LATACH 2017-2019'

ul. GRZEGORZA PIRAMOWICZA 32, 47-200 KĘDZIERZYN-KOŹLE,
nr. 272.61.2017 Z DNIA 31.10.2017

dot. "UTRZYMANIE CZYSTOŚCI NA DROGACH GMINNYCH I

razem: 69 572,30 PLN

słownie: sześćdziesiąt dziewięć tysięcy pięćset siedemdziesiąt dwa 30/100 PLN


zapłacono: 0,00 PLN

pozostało do zapłaty: 69 572,30 PLN .

podpis osoby upoważnionej do
odbioru faktury

podpis osoby upoważnionej do
wystawienia faktury

AUTO SERVICE
Naprawa i diagnostyka samochodów
Jan Chyla
47-200 Kędzierzyn-Koźle
ul. Piastowska 43 tel. 501360475



DOTYCZY: UMOWY NR 242.CI.2017 W SPRAWIE UTRZYMANIA
CZYSTOŚCI NA DROGACH GMINNYM I PRZYSTANKACH
AUTOBUSOWYM W LATACH 2017-2019, ZAWARTEJ
W DNIU 31.10.2017. UMOWA WĄSANA DO REJESTRU
UMÓW URZĘDU MIASTA KROKIECZYŃ - COCIE
W DNIU 2.11.2017. ADO NR 266/OSR/2017
ROZLICZENIE ZA KWIECIEŃ 2018.

Wykaz jest poprawny i zgodny z rzeczywistością
pod względem gospodarczym
podlega ujęciu w księgach rachunkowych
i mieści się w planie finansowym

dział... 900... rozdział 900.03 § 4300...

Sprawdzono pod względem merytorycznym
11.5.2018 data
Wydziału Ochrony Środowiska i Rolnictwa
podpis
Gabriela Helbin-Olsz

Kowale

Potwierdzam wykonanie robót
zgodnie z umową (zleceniem)

.....
podpis

.....
zrealizowana zgodnie z Ustawą
prawo zamówień publicznych
Wydziału Ochrony Środowiska i Rolnictwa
podpis
Gabriela Helbin-Olsz

Utrzymanie czystości na drogach gminnych i przystankach autobusowych w latach 2017-2019
KWIECIEŃ 2018 r. - drogi od 1.4.2018 r. do 15.4.2018 r.

Tabela 1. Zestawienie dróg

Lp.	Droga	Osiedle	Nazwa ulicy	Długość	Zamiatanie	Niezamiatane	Sygnol	Wykonanie "0"- nie, "1"- tak	Jan Chyla
1	zewnętrzna	AZOTY	Chemików (z odnogami: dz. 34, dz. 48/5, dz. 39/53, dz. 35/6, dz. 38/2, dz. 39/32)	626	0	626	N	1	279,82 zł
2	zewnętrzna	AZOTY	Grabskiego Władysława	688	0	688	N	1	307,54 zł
3	zewnętrzna	AZOTY	Jordanowska	285	0	285	N	1	127,40 zł
4	Wewnętrzna	AZOTY	Mostowa	120	0	120	N	1	53,64 zł
5	zewnętrzna	AZOTY	Piłsudskiego Józefa	256	0	256	N	1	114,43 zł
6	zewnętrzna	AZOTY	Przodowników Pracy obecnie Ignacego Mościckiego	361	0	361	N	1	161,37 zł
7	zewnętrzna	AZOTY	Waryńskiego Ludwika	356	0	356	N	1	159,13 zł
8	zewnętrzna	AZOTY	Witosza Wincentego	437	0	437	N	1	195,34 zł
9	Wewnętrzna	AZOTY	łączniki ul. Waryńskiego L. z ul. Jordanowską dz. 20/1, dz. 22/1	112	0	112	N	1	50,06 zł
10	Wewnętrzna	AZOTY	odnogi ul. Przodowników Pracy i ul. Grabskiego W. dz. 25/19, dz. 25/22, dz. 25/35, dz. 25/6	177	0	177	N	1	79,12 zł
11	zewnętrzna	BLACHOWNIA	Boczna	449	0	449	N	0	- zł
12	zewnętrzna	BLACHOWNIA	Broniewskiego Władysława	660	0	660	N	1	295,02 zł
13	zewnętrzna	BLACHOWNIA	Energetyków	1023	0	1023	N	1	457,28 zł
14	zewnętrzna	BLACHOWNIA	Ludowa do nr 13	429	0	429	N	0	- zł
15	zewnętrzna	BLACHOWNIA	Makuszyńskiego Kornela	180	0	180	N	1	80,46 zł
16	zewnętrzna	BLACHOWNIA	Niepodległości	120	0	120	N	1	53,64 zł
17	zewnętrzna	BLACHOWNIA	Owocowa	785	0	785	N	0	- zł
18	zewnętrzna	BLACHOWNIA	Pstrowskiego Wincentego obecnie Marka Hłaski	130	0	130	N	1	58,11 zł
19	zewnętrzna	BLACHOWNIA	Reymonta Władysława	245	0	245	N	1	109,52 zł
20	zewnętrzna	BLACHOWNIA	Stara Droga	98	0	98	N	0	- zł
21	zewnętrzna	BLACHOWNIA	Stara Śluza	405	0	405	N	0	- zł
22	zewnętrzna	BLACHOWNIA	Szkolna	560	0	560	N	1	250,32 zł
23	zewnętrzna	BLACHOWNIA	Tuwima Juliana	665	0	665	N	1	297,26 zł
24	zewnętrzna	BLACHOWNIA	Wyzwolenia	580	0	580	N	1	259,26 zł
25	zewnętrzna	BLACHOWNIA	Zwycięstwa	1220	0	1220	N	1	545,34 zł
26	Wewnętrzna	BLACHOWNIA	łącznik ul. Zwycięstwa z ul. Broniewskiego W. dz. 690 i dz. 588/50,	170	0	170	N	0	- zł
27	Wewnętrzna	BLACHOWNIA	łącznik ul. Zwycięstwa z ul. Broniewskiego W. dz. 588/71, 692/2, 588/46	208	0	208	N	0	- zł
28	Wewnętrzna	BLACHOWNIA	odnoga ul. Zwycięstwa dz. 588/213	44	0	44	N	1	19,67 zł
29	Wewnętrzna	BLACHOWNIA	odnoga ul. Szkolnej dz. 588/152	181	0	181	N	0	- zł
30	Wewnętrzna	BLACHOWNIA	chodnik od ul. Szkolnej dz. 213/1	142	0	142	N	0	- zł
31	Wewnętrzna	BLACHOWNIA	łącznik ul. Broniewskiego W. z odnogą ul. Tuwima J. dz. 588/144, dz. 588/69, dz. 588/68	179	0	179	N	1	80,01 zł
32	Wewnętrzna	BLACHOWNIA	odnoga ul. Tuwima J. od dz. 185/3 do dz. 588/74	262	0	262	N	1	117,11 zł
33	Wewnętrzna	BLACHOWNIA	odnoga ul. Przyjaźni dz. 147/16	235	0	235	N	0	- zł
34	Wewnętrzna	BLACHOWNIA	odnoga ul. Przyjaźni cz. dz. 306, cz. dz. 296/5	262	0	262	N	0	- zł

35	Wewnętrzna	BLACHOWNIA	odnogi ul. Przyjaźni dz. 493, dz. 491, cz. dz. 543	261	0	261	N	0	- zł
36	Wewnętrzna	BLACHOWNIA	odnoga ul. Energetyków dz. 602/258	115	0	115	N	1	51.41 zł
37	Wewnętrzna	CISOWA	Barbary	876	0	876	N	1	391.57 zł
38	Wewnętrzna	CISOWA	Ciasna	311	0	311	N	0	- zł
39	Wewnętrzna	CISOWA	Dolna do nr 7	217	0	217	N	0	- zł
40	Wewnętrzna	CISOWA	Górna	143	0	143	N	0	- zł
41	Wewnętrzna	CISOWA	Jesienna	120	0	120	N	1	53.64 zł
42	Wewnętrzna	CISOWA	Letnia	134	0	134	N	1	69.90 zł
43	Wewnętrzna	CISOWA	Lokalna	218	0	218	N	0	- zł
44	Wewnętrzna	CISOWA	Marii	348	0	348	N	0	- zł
45	Wewnętrzna	CISOWA	Modra do nr 29	236	0	236	N	0	- zł
46	Wewnętrzna	CISOWA	Nadrzeczna	928	0	928	N	0	- zł
47	Wewnętrzna	CISOWA	Odległa	582	0	582	N	0	- zł
48	Wewnętrzna	CISOWA	Okrężna	240	0	240	N	1	107.28 zł
49	Wewnętrzna	CISOWA	Orna	156	0	156	N	0	- zł
50	Wewnętrzna	CISOWA	Pieszka	512	0	512	N	0	- zł
51	Wewnętrzna	CISOWA	Pochyła	174	0	174	N	0	- zł
52	Wewnętrzna	CISOWA	Prosta	347	0	347	N	1	155.11 zł
53	Wewnętrzna	CISOWA	Przeskok do nr 8	170	0	170	N	0	- zł
54	Wewnętrzna	CISOWA	Radosna	710	0	710	N	0	- zł
55	Wewnętrzna	CISOWA	Skośna	327	0	327	N	0	- zł
56	Wewnętrzna	CISOWA	Skrajna	254	0	254	N	0	- zł
57	Wewnętrzna	CISOWA	Urszuli	223	0	223	N	0	- zł
58	Wewnętrzna	CISOWA	Wakacyjna	525	0	525	N	1	234.68 zł
59	Wewnętrzna	CISOWA	Wesoła	271	0	271	N	0	- zł
60	Wewnętrzna	CISOWA	Wiosenna	320	0	320	N	1	143.04 zł
61	Wewnętrzna	CISOWA	Wspólna	314	0	314	N	0	- zł
62	Wewnętrzna	CISOWA	Zakątek	193	0	193	N	0	- zł
63	Wewnętrzna	CISOWA	Zofii	115	0	115	N	0	- zł
64	Wewnętrzna	CISOWA	odnoga ul. Fredry A. dz. 781/9	136	0	136	N	0	- zł
65	Wewnętrzna	CISOWA	odnoga ul. Fredry A. dz. 1099	98	0	98	N	0	- zł
66	Wewnętrzna	CISOWA	łącznik ul. Fredry A. z ul. Barbary, dz. 1333	53	0	53	N	1	23.69 zł
67	Wewnętrzna	CISOWA	odnoga ul. Fredry A. cz. dz. 506	122	0	122	N	0	- zł
68	Wewnętrzna	KŁODNICA	Agresłowa	254	0	254	N	1	113.54 zł
69	Wewnętrzna	KŁODNICA	Błonie	387	0	387	N	1	172.99 zł
70	Wewnętrzna	KŁODNICA	Chełmońskiego Józefa	760	0	760	N	1	339.72 zł
71	Wewnętrzna	KŁODNICA	Cybisa	229	0	229	N	1	102.36 zł
72	Wewnętrzna	KŁODNICA	Dobra	831	0	831	N	1	371.46 zł
73	Wewnętrzna	KŁODNICA	Drzymały Wojciecha	104	0	104	N	1	46.49 zł
74	Wewnętrzna	KŁODNICA	Dunikowskiego Xawerego	2100	0	2100	N	1	938.70 zł
75	Wewnętrzna	KŁODNICA	Gaszowca Piotra	337	0	337	N	1	150.84 zł
76	Wewnętrzna	KŁODNICA	Gierynskiego Aleksandra	124	0	124	N	1	55.43 zł
77	Wewnętrzna	KŁODNICA	Gminna do ul. Gminna nr 9	380	0	380	N	1	169.86 zł
78	Wewnętrzna	KŁODNICA	Goltberga Mikołaja	590	0	590	N	1	263.73 zł
79	Wewnętrzna	KŁODNICA	Góreckiego Jarzega	281	0	281	N	1	125.61 zł
80	Wewnętrzna	KŁODNICA	Grotgera Artura	260	0	260	N	1	115.42 zł
81	Wewnętrzna	KŁODNICA	Grzybowa	1164	0	1164	N	1	520.41 zł
82	Wewnętrzna	KŁODNICA	Helwiga Marcina	402	0	402	N	1	179.69 zł
83	Wewnętrzna	KŁODNICA	Jasna	509	0	509	N	1	227.52 zł
84	Wewnętrzna	KŁODNICA	Joncy	273	0	273	N	0	- zł
85	Wewnętrzna	KŁODNICA	Kasztanowa	600	0	600	N	1	268.20 zł
86	Wewnętrzna	KŁODNICA	Kłosowa	338	0	338	N	1	151.09 zł
87	Wewnętrzna	KŁODNICA	Kossaka Juliusza	145	0	145	N	1	64.82 zł
88	Wewnętrzna	KŁODNICA	Kowalska	169	0	169	N	0	- zł
89	Wewnętrzna	KŁODNICA	Krzyszowca Franciszka	213	0	213	N	1	95.21 zł
90	Wewnętrzna	KŁODNICA	Krzywa	211	0	211	N	0	- zł
91	Wewnętrzna	KŁODNICA	Leśna	483	0	483	N	1	215.90 zł
92	Wewnętrzna	KŁODNICA	Litewska	548	0	548	N	1	244.96 zł
93	Wewnętrzna	KŁODNICA	Malczewskiego Jacka	548	0	548	N	1	244.96 zł
94	Wewnętrzna	KŁODNICA	Marynarska	240	0	240	N	1	107.28 zł
95	Wewnętrzna	KŁODNICA	Michałowskiego Piotra	151	0	151	N	1	67.50 zł

96	zewnętrzna	KŁODNICA	Mikusza Bernarda	175	0	175	N	1	78.23 zł
97	zewnętrzna	KŁODNICA	Miodowa	446	0	446	N	1	199.36 zł
98	zewnętrzna	KŁODNICA	Młynarska	337	0	337	N	1	150.64 zł
99	zewnętrzna	KŁODNICA	Narutowicza Gabriela	574	0	574	N	1	256.58 zł
100	zewnętrzna	KŁODNICA	Nektarowa	240	0	240	N	1	107.28 zł
101	zewnętrzna	KŁODNICA	Olszowa	120	0	120	N	1	53.64 zł
102	zewnętrzna	KŁODNICA	Osiedłowa	176	0	176	N	0	- zł
103	zewnętrzna	KŁODNICA	Piaskowa	190	0	190	N	1	84.93 zł
104	zewnętrzna	KŁODNICA	Plac Richarda Wagnera	420	0	420	N	1	187.74 zł
105	zewnętrzna	KŁODNICA	Promyk	276	0	276	N	1	123.37 zł
106	zewnętrzna	KŁODNICA	Przedwieśnie	240	0	240	N	1	107.28 zł
107	zewnętrzna	KŁODNICA	Richtera Ignatzego	248	0	248	N	1	110.86 zł
108	zewnętrzna	KŁODNICA	Sportowa	504	0	504	N	1	225.29 zł
109	Wewnętrzna	KŁODNICA	Szyborskiej Wistawy	188	0	188	N	1	84.04 zł
110	zewnętrzna	KŁODNICA	Teligi Leona	215	0	215	N	1	96.11 zł
111	zewnętrzna	KŁODNICA	Ustronie	760	0	760	N	0	- zł
112	zewnętrzna	KŁODNICA	Wałowa	225	0	225	N	0	- zł
113	Wewnętrzna	KŁODNICA	Wandy	745	0	745	N	0	- zł
114	zewnętrzna	KŁODNICA	Wita Stwosza	420	0	420	N	1	187.74 zł
115	zewnętrzna	KŁODNICA	Wyspiańskiego Stanisława	1212	0	1212	N	1	541.76 zł
116	zewnętrzna	KŁODNICA	Żabieniecka	645	0	645	N	1	288.32 zł
117	zewnętrzna	KŁODNICA	Żeglarska	755	0	755	N	1	337.49 zł
118	Wewnętrzna	KŁODNICA	odnoga ul. Szymanowskiego K. dz. 2686/13	328	0	328	N	1	146.62 zł
119	Wewnętrzna	KŁODNICA	łącznik ul. Szymanowskiego K. z ul. Jasna dz. 2687/1, dz. 2685	266	0	266	N	1	118.90 zł
120	Wewnętrzna	KŁODNICA	łącznik ul. Stwosza W. z ul. Dobrą od dz. 1797 do dz. 1806	77	0	77	N	0	- zł
121	Wewnętrzna	KŁODNICA	łącznik ul. Jagiellońskiej z ul. Dobrą dz. 194	98	0	98	N	1	43.81 zł
122	Wewnętrzna	KŁODNICA	łącznik ul. Goltberga M. z ul. Góreckiego J. dz. 2002	60	0	60	N	0	- zł
123	Wewnętrzna	KŁODNICA	odnogi ul. Wyspiańskiego S. dz. 1639/13, dz. 1638/2	551	0	551	N	0	- zł
124	Wewnętrzna	KŁODNICA	odnoga ul. Portowej dz. 2674/4, dz. 2708/1	147	0	147	N	0	- zł
125	Wewnętrzna	KŁODNICA	odnoga ul. Grotgera A. dz. 406/7	71	0	71	N	1	31.74 zł
126	Wewnętrzna	KŁODNICA	odnoga ul. Jagiellońskiej dz. 756/2	27	0	27	N	0	- zł
127	Wewnętrzna	KŁODNICA	odnoga ul. Odrzańskiej dz. 23/2. cz. dz. 6/1	442	0	442	N	0	- zł
128	Wewnętrzna	KŁODNICA	odnoga ul. Dunikowskiego X. dz. 1582, dz. 1527/10	96	0	96	N	0	- zł
129	Wewnętrzna	KŁODNICA	odnogi ul. Portowej dz. 2714/8, dz. 2716/1	144	0	144	N	0	- zł
130	Wewnętrzna	KŁODNICA	ul. Szymanowskiego dz. 1129/2	117	0	117	N	1	52.30 zł
131	Wewnętrzna	KŁODNICA	odnogi ul. Portowej dz. 2720/5	67	0	67	N	0	- zł
132	zewnętrzna	KUŹNICZKA	Akacja	413	0	413	N	1	184.61 zł
133	zewnętrzna	KUŹNICZKA	Aleja Spokojna	465	0	465	N	1	207.86 zł
134	zewnętrzna	KUŹNICZKA	Brzozowa	243	0	243	N	1	108.62 zł
135	zewnętrzna	KUŹNICZKA	Gąjowa	740	0	740	N	1	330.78 zł
136	zewnętrzna	KUŹNICZKA	Głogowa	256	0	256	N	1	114.43 zł
137	zewnętrzna	KUŹNICZKA	Grabowa	70	0	70	N	1	31.29 zł
138	zewnętrzna	KUŹNICZKA	Jaśminowa	146	0	146	N	1	65.26 zł
139	zewnętrzna	KUŹNICZKA	Jaworowa	46	0	46	N	1	20.56 zł
140	zewnętrzna	KUŹNICZKA	Jesionowa	369	0	369	N	1	164.94 zł
141	zewnętrzna	KUŹNICZKA	Jodłowa	370	0	370	N	1	165.39 zł
142	zewnętrzna	KUŹNICZKA	Kalinowa	144	0	144	N	1	64.37 zł
143	zewnętrzna	KUŹNICZKA	Leszczynowa	115	0	115	N	1	51.41 zł
144	zewnętrzna	KUŹNICZKA	Lipowa	384	0	384	N	1	171.65 zł
145	zewnętrzna	KUŹNICZKA	Modrzewiowa	72	0	72	N	1	32.18 zł
146	zewnętrzna	KUŹNICZKA	Morwowa	60	0	60	N	1	26.82 zł
147	zewnętrzna	KUŹNICZKA	Ogrodowa	986	0	986	N	1	440.74 zł
148	zewnętrzna	KUŹNICZKA	Orzechowa	149	0	149	N	1	66.60 zł
149	zewnętrzna	KUŹNICZKA	Platanowa	420	0	420	N	1	187.74 zł

150	zewnętrzna	KUŹNICZKA	Starowiejska	186	0	186	N	1	83.14 zł
151	zewnętrzna	KUŹNICZKA	Topolowa	100	0	100	N	1	44.70 zł
152	zewnętrzna	KUŹNICZKA	Wiśniowa	260	0	260	N	1	116.22 zł
153	Wewnętrzna	KUŹNICZKA	łącznik ul. Kalinowej z ul. Gajową ul. Leszczynowej z ul. Starowiejską ul. Leszczynowej z ul. Kalinową dz. 3181, cz. dz. 3176/2 dz. 3192, dz. 3165	228	0	228	N	1	101.92 zł
154	Wewnętrzna	KUŹNICZKA	łącznik ul. Głogowej z ul. Gajową od dz. 3259/1 do dz. 3259/3	72	0	72	N	1	32.18 zł
155	Wewnętrzna	KUŹNICZKA	łącznik ul. Piatanowej z ul. Grunwaldzką dz. 1747/2	198	0	198	N	0	- zł
156	Wewnętrzna	KUŹNICZKA	odnogi ul. Grunwaldzkiej dz. 1758	164	0	164	N	0	- zł
157	Wewnętrzna	KUŹNICZKA	odnoga ul. Grunwaldzkiej dz. 1711	66	0	66	N	0	- zł
158	zewnętrzna	LENARTOWICE	Modrzejewskiej Heleny	755	0	755	N	0	- zł
159	zewnętrzna	LENARTOWICE	Polanieckich	472	0	472	N	0	- zł
160	zewnętrzna	LENARTOWICE	Przybory Jeremiego	160	0	160	N	0	- zł
161	zewnętrzna	LENARTOWICE	Tolstoja Lwa	496	0	496	N	0	- zł
162	Wewnętrzna	LENARTOWICE	Wyczółkowskiego Leona	373	0	373	N	0	- zł
163	Wewnętrzna	LENARTOWICE	odnogi ul. Tolstoja L. dz. 64/1, dz. 27	234	0	234	N	0	- zł
164	Wewnętrzna	LENARTOWICE	odnoga ul. Polanieckich dz. 281, dz. 273	258	0	258	N	0	- zł
165	Wewnętrzna	LENARTOWICE	łącznik ul. Modrzejewskiej H. z ul. Nowowiejską dz. 234	201	0	201	N	0	- zł
166	Wewnętrzna	LENARTOWICE	odnogi ul. Nowowiejskiej dz. 188	480	0	480	N	0	- zł
167	Wewnętrzna	LENARTOWICE	odnogi ul. Nowowiejskiej dz. 16/3 (Blachownia)	190	0	190	N	0	- zł
168	zewnętrzna	MIEJSCE KŁODNICKIE	Czajki	460	0	460	N	0	- zł
169	zewnętrzna	MIEJSCE KŁODNICKIE	Czyżyków	205	0	205	N	0	- zł
170	zewnętrzna	MIEJSCE KŁODNICKIE	Jaskółek	553	0	553	N	0	- zł
171	zewnętrzna	MIEJSCE KŁODNICKIE	Krucza	287	0	287	N	0	- zł
172	zewnętrzna	MIEJSCE KŁODNICKIE	Skowronków do nr 32	600	0	600	N	0	- zł
173	zewnętrzna	MIEJSCE KŁODNICKIE	Słowicza do nr 11	230	0	230	N	0	- zł
174	Wewnętrzna	PIASTÓW	Bolesława Śmiałego	236	0	236	N	1	105.49 zł
175	zewnętrzna	PIASTÓW	Kazimierza Wielkiego	490	0	490	N	1	219.03 zł
176	zewnętrzna	PIASTÓW	Leszka Białego	214	0	214	N	1	95.66 zł
177	zewnętrzna	PIASTÓW	Łokietka Władysława	372	0	372	N	1	166.28 zł
178	zewnętrzna	PIASTÓW	Mieszka I	306	0	306	N	1	136.78 zł
179	zewnętrzna	PIASTÓW	Przemysława II	232	0	232	N	1	103.70 zł
180	Wewnętrzna	PIASTÓW	odnogi al. Jana Pawła II dz. 2235, dz. 2237/14, 2246/4, 2237/26 dz. 2237/34, dz. 2237/23	588	0	588	N	0	- zł
181	Wewnętrzna	PIASTÓW	odnogi al. Jana Pawła II dz. 3413/66	214	0	214	N	1	95.66 zł
182	zewnętrzna	POGORZELEC	al. Armii Krajowej - łącznik do Kozielskiej	451	0	451	N	1	201.60 zł
183	zewnętrzna	POGORZELEC	Aleja Róż	661	0	661	N	1	295.47 zł
184	zewnętrzna	POGORZELEC	Arki Bożka	127	0	127	N	1	56.77 zł
185	zewnętrzna	POGORZELEC	Bławalków	233	0	233	N	1	104.15 zł
186	zewnętrzna	POGORZELEC	Bratków	266	0	266	N	1	118.90 zł
187	zewnętrzna	POGORZELEC	Chopina Fryderyka	240	0	240	N	1	107.28 zł
188	zewnętrzna	POGORZELEC	Cicha	208	0	208	N	1	92.98 zł
189	zewnętrzna	POGORZELEC	Dębowa	156	0	156	N	1	69.73 zł
190	zewnętrzna	POGORZELEC	Eisnera Józefa	200	0	200	N	1	89.40 zł
191	zewnętrzna	POGORZELEC	Goździków	346	0	346	N	1	154.66 zł
192	zewnętrzna	POGORZELEC	Kilińskiego Jana	220	0	220	N	1	98.34 zł
193	zewnętrzna	POGORZELEC	Konwali	234	0	234	N	1	104.60 zł
194	zewnętrzna	POGORZELEC	Korcza Janusza	134	0	134	N	1	59.90 zł
195	zewnętrzna	POGORZELEC	Koszykowa	737	0	737	N	1	329.44 zł
196	zewnętrzna	POGORZELEC	Kościuszki Tadeusza	1025	0	1025	N	1	458.18 zł
197	zewnętrzna	POGORZELEC	Kozielska	1725	0	1725	N	1	771.08 zł
198	zewnętrzna	POGORZELEC	Krokusów	377	0	377	N	1	168.52 zł
199	zewnętrzna	POGORZELEC	Kwiatowa	134	0	134	N	1	59.90 zł

200	zewnętrzna	POGORZELEC	Ligonia Juliusza	536	0	536	N	1	239.16 zł
201	zewnętrzna	POGORZELEC	Mickiewicza Adama	152	0	152	N	1	67.94 zł
202	Wewnętrzna	POGORZELEC	Miłosa Czesława	76	0	76	N	1	33.97 zł
203	zewnętrzna	POGORZELEC	Młyńska	187	0	187	N	1	83.59 zł
204	zewnętrzna	POGORZELEC	Moniuszki Stanisława	231	0	231	N	1	103.26 zł
205	zewnętrzna	POGORZELEC	Niezapominajek	301	0	301	N	1	134.56 zł
206	zewnętrzna	POGORZELEC	Norwida Cypriana Kamila	302	0	302	N	1	134.99 zł
207	zewnętrzna	POGORZELEC	Odrzańska do stacji transformatorowej	140	0	140	N	1	62.58 zł
208	zewnętrzna	POGORZELEC	Orzeszkowej Elizy	205	0	205	N	1	91.64 zł
209	zewnętrzna	POGORZELEC	Paderewskiego Ignacego	250	0	250	N	1	111.75 zł
210	zewnętrzna	POGORZELEC	Plac Jana Surzyckiego (Gwardii Ludowej)	88	0	88	N	1	39.34 zł
211	zewnętrzna	POGORZELEC	Przechodnia	795	0	795	N	1	355.37 zł
212	zewnętrzna	POGORZELEC	Reja Mikołaja	37	0	37	N	1	16.54 zł
213	Wewnętrzna	POGORZELEC	Sikorskiego Władysława Gen.	206	0	206	N	1	92.08 zł
214	zewnętrzna	POGORZELEC	Słowackiego Juliusza	176	0	176	N	1	78.67 zł
215	zewnętrzna	POGORZELEC	Sobieskiego Jana	396	0	396	N	1	177.01 zł
216	zewnętrzna	POGORZELEC	Sosnowa	208	0	208	N	1	92.98 zł
217	zewnętrzna	POGORZELEC	Stara	275	0	275	N	1	122.93 zł
218	zewnętrzna	POGORZELEC	Tartaczna	506	0	506	N	1	226.18 zł
219	zewnętrzna	POGORZELEC	Wieniawskiego Henryka	146	0	146	N	1	65.26 zł
220	Wewnętrzna	POGORZELEC	Wierzbowa	214	0	214	N	1	95.66 zł
221	zewnętrzna	POGORZELEC	Zielona	268	0	268	N	1	119.80 zł
222	zewnętrzna	POGORZELEC	Żwirki i Wigury	192	0	192	N	1	85.82 zł
223	Wewnętrzna	POGORZELEC	odnoga ul. Sosnowej odnoga al. Partyzantów dz. 863/97, dz. 863/71	417	0	417	N	1	186.40 zł
224	Wewnętrzna	POGORZELEC	łączniki ul. Bratków z ul. Goździków i Al. Róż dz. 2805/22, dz. 2792/2	50	0	50	N	1	22.35 zł
225	Wewnętrzna	POGORZELEC	łącznik ul. Orzeszkowej z ul. Elsnera J. dz. 818/17	476	0	476	N	1	212.77 zł
226	Wewnętrzna	POGORZELEC	łącznik ul. Żwirki i Wigury z ul. Elsnera J. dz. 816/17	244	0	244	N	0	- zł
227	Wewnętrzna	POGORZELEC	łącznik ul. Kościuszki T. z ul. Sikorskiego W. gen. dz. 872/5	58	0	58	N	1	25.93 zł
228	Wewnętrzna	POGORZELEC	łącznik ul. Kozielska z ul. Armii Krajowej dz. 411/5, 411/6, 414/2, 415/2	488	0	488	N	1	218.14 zł
229	Wewnętrzna	POGORZELEC	łącznik ul. Kozielskiej z ul. Ligonia J. odnoga ul. Ligonia J. od dz. 650/16 do dz. 650/11 dz. 650/14	109	0	109	N	1	48.72 zł
230	Wewnętrzna	POGORZELEC	łącznik ul. Kozielskiej z ul. Reja M. odnoga ul. Reja M. dz. 698/1, dz. 771/16, 771/20	290	0	290	N	1	129.63 zł
231	Wewnętrzna	POGORZELEC	odnogi ul. Kozielskiej dz. 425/1	104	0	104	N	1	46.49 zł
232	Wewnętrzna	POGORZELEC	odnogi ul. Gliwickiej od dz. 194/1 do dz. 110/1	776	0	776	N	0	- zł
233	Wewnętrzna	POGORZELEC	łącznik ul. Kozielska z ul. Przechodnią dz. 542/6	50	0	50	N	1	22.35 zł
234	Wewnętrzna	POGORZELEC	odnoga ul. Orzeszkowej, dz. 516/31	160	0	160	N	0	- zł
235	Wewnętrzna	POGORZELEC	odnoga ul. Ligonia, J. dz. 716/15	55	0	55	N	1	24.59 zł
236	Wewnętrzna	POGORZELEC	odnoga ul. Gliwickiej dz. 190, cz. dz. 191	522	0	522	N	0	- zł
237	Wewnętrzna	POGORZELEC	odnoga ul. Piotra Skargi część dz. 800/3	47	0	47	N	1	21.01 zł
238	Wewnętrzna	POGORZELEC	odnoga ul. Berna dz. 863/45, dz. 863/35	154	0	154	N	0	- zł
239	zewnętrzna	POŁUDNIE	Cmentarna	1419	0	1419	N	1	634.29 zł
240	zewnętrzna	POŁUDNIE	Klonowa	185	0	185	N	1	82.70 zł
241	zewnętrzna	POŁUDNIE	Łukasieńskiego Waleriana	244	0	244	N	1	109.07 zł
242	zewnętrzna	POŁUDNIE	Wilkinowa	700	0	700	N	1	312.90 zł
243	zewnętrzna	POŁUDNIE	Wrzosowa	248	0	248	N	1	110.86 zł

244	Wewnętrzna	POŁUDNIE	odnogi ul. Raciborskiej dz.2334/16, dz. 2234/18, dz. 2350, dz. 2353, dz. 2399/1, dz. 2433/4, dz. 2398/6	820	0	820	N	1	366.54 zł
245	Wewnętrzna	POŁUDNIE	odnoga ul. Głubczyckiej dz. 2257/14	350	0	350	N	0	- zł
246	Wewnętrzna	POŁUDNIE	łącznik ul. Klonowa z ul. Wrzosową odnoga ul. Łukasińskiego W. dz. 2944, dz. 2275/3	80	0	80	N	1	35.76 zł
247	Wewnętrzna	ROGI	Baczyńskiego Krzysztofa Kamila	1354	0	1354	N	0	- zł
248	Wewnętrzna	ROGI	Błękitna	212	0	212	N	0	- zł
249	Wewnętrzna	ROGI	Bukowa	414	0	414	N	0	- zł
250	Wewnętrzna	ROGI	Kosynierów do nr ul. Wodna 24	754	0	754	N	0	- zł
251	Wewnętrzna	ROGI	Lasoki	2417	0	2417	N	0	- zł
252	Wewnętrzna	ROGI	Lasoki	150	0	150	N	1	67.05 zł
252	Wewnętrzna	ROGI	Łąkowa	266	0	266	N	0	- zł
253	Wewnętrzna	ROGI	Ptasia	438	0	438	N	0	- zł
254	Wewnętrzna	ROGI	Rajska	784	0	784	N	0	- zł
255	Wewnętrzna	ROGI	Rybarze	608	0	608	N	0	- zł
256	Wewnętrzna	ROGI	Stawowa	1860	0	1860	N	0	- zł
257	Wewnętrzna	ROGI	Sucharskiego Henryka Mjr	1420	0	1420	N	1	634.74 zł
258	Wewnętrzna	ROGI	Wodna	506	0	506	N	0	- zł
259	Wewnętrzna	ROGI	Zacisze	600	0	600	N	0	- zł
260	Wewnętrzna	ROGI	odnoga ul. Ptasiej dz. 883/7	102	0	102	N	0	- zł
261	Wewnętrzna	ROGI	odnoga ul. Rąjskiej dz. 923	130	0	130	N	1	58.11 zł
262	Wewnętrzna	ROGI	łącznik ul. Głównej z ul. Stoczniowców dz. 355/6, dz. 685/21	560	0	560	N	0	- zł
263	Wewnętrzna	ROGI	odnoga ul. Baczyńskiego Krzysztofa Kamila dz. 962	141	0	141	N	0	- zł
264	Wewnętrzna	ROGI	odnoga ul. Kosynierów cz. dz. 121/1	1164	0	1164	N	0	- zł
265	Wewnętrzna	SŁAWIĘCICE	8 Marca za nr 25	397	0	397	N	0	- zł
266	Wewnętrzna	SŁAWIĘCICE	Asnyka Adama	645	0	645	N	0	- zł
267	Wewnętrzna	SŁAWIĘCICE	Daszyńskiego Ignacego	602	0	602	N	1	269.09 zł
268	Wewnętrzna	SŁAWIĘCICE	Dąbrowszczaków do gr. dz. 1123/16 obecnie Ziemia	527	0	527	N	1	235.57 zł
269	Wewnętrzna	SŁAWIĘCICE	Dembowskiego Edwarda do nr 50	606	0	606	N	0	- zł
270	Wewnętrzna	SŁAWIĘCICE	Droni Amanda ks.	115	0	115	N	0	- zł
271	Wewnętrzna	SŁAWIĘCICE	Galczyńskiego, Konstantego Ildefonsa	306	0	306	N	0	- zł
272	Wewnętrzna	SŁAWIĘCICE	Gojawczyńskiej Poli	636	0	636	N	0	- zł
273	Wewnętrzna	SŁAWIĘCICE	Kameralna	314	0	314	N	0	- zł
274	Wewnętrzna	SŁAWIĘCICE	Kasprowicza Jana	228	0	228	N	0	- zł
275	Wewnętrzna	SŁAWIĘCICE	Kocha Roberta do nr 20 włącznie	336	0	336	N	1	150.19 zł
276	Wewnętrzna	SŁAWIĘCICE	Kołątaja Hugo	385	0	385	N	1	172.10 zł
277	Wewnętrzna	SŁAWIĘCICE	Kruczkowskiego Leona obecnie Bajkowa	251	0	251	N	0	- zł
278	Wewnętrzna	SŁAWIĘCICE	Książąt Opolskich	210	0	210	N	0	- zł
279	Wewnętrzna	SŁAWIĘCICE	Mala	70	0	70	N	0	- zł
280	Wewnętrzna	SŁAWIĘCICE	Niezdrowicka	367	0	367	N	0	- zł
281	Wewnętrzna	SŁAWIĘCICE	Orkana Władysława	325	0	325	N	1	145.28 zł
282	Wewnętrzna	SŁAWIĘCICE	Powstańca Filipa Pielę	732	0	732	N	0	- zł
283	Wewnętrzna	SŁAWIĘCICE	Puszkina Aleksandra do nr 3	108	0	108	N	0	- zł
284	Wewnętrzna	SŁAWIĘCICE	Sadowa	922	0	922	N	1	412.13 zł
285	Wewnętrzna	SŁAWIĘCICE	Serdeczna do nr 52	674	0	674	N	0	- zł
286	Wewnętrzna	SŁAWIĘCICE	Staszica Stanisława	249	0	249	N	1	111.30 zł
287	Wewnętrzna	SŁAWIĘCICE	Szczęśliwa	330	0	330	N	0	- zł
288	Wewnętrzna	SŁAWIĘCICE	Ściegiennego Piotra	359	0	359	N	0	- zł
289	Wewnętrzna	SŁAWIĘCICE	Świerkowa	516	0	516	N	0	- zł

290	Stara	SŁAWIĘCICE	Tetmajera Kazimierza Przerwy przed nr 40	590	0	590	N	0	- zł
291	Wewnętrzna	SŁAWIĘCICE	Twardowskiego Jana księdza	700	0	700	N	0	- zł
292	Stara	SŁAWIĘCICE	Ujejskiego Kornela	184	0	184	N	0	- zł
293	Stara	SŁAWIĘCICE	Wróblewskiego Walerego do Kanalu Gliwickiego	277	0	277	N	1	123.82 zł
294	Stara	SŁAWIĘCICE	Wydмова	122	0	122	N	0	- zł
295	Stara	SŁAWIĘCICE	Zmichowskiej Narcyzy	117	0	117	N	0	- zł
296	Wewnętrzna	SŁAWIĘCICE	odnoga ul. Spacerowej dz. 602/142	865	0	865	N	0	- zł
297	Wewnętrzna	SŁAWIĘCICE	odnoga ul. Strzeleckiej dz. 1125/15 do dz. 1125/13	786	0	786	N	0	- zł
298	Wewnętrzna	SŁAWIĘCICE	łącznik ul. Sławięcickiej z ul. Daszyńskiego I. dz. 975	156	0	156	N	0	- zł
299	Wewnętrzna	SŁAWIĘCICE	odnoga ul. Wróblewskiego W. cz. dz. 926/18	358	0	358	N	0	- zł
300	Wewnętrzna	SŁAWIĘCICE	odnoga ul. Wróblewskiego W. dz. 429	598	0	598	N	1	267.31 zł
301	Wewnętrzna	SŁAWIĘCICE	łącznik ul. Batorego S. z ul. Szczęśliwą od dz. 649/5 do dz. 671/20	135	0	135	N	0	- zł
302	Wewnętrzna	SŁAWIĘCICE	odnoga ul. Gałczyńskiego K. dz. 774	73	0	73	N	0	- zł
303	Wewnętrzna	SŁAWIĘCICE	łącznik ul. Dembowskiego E. z ul. Puszkina A. dz. 478	157	0	157	N	0	- zł
304	Wewnętrzna	SŁAWIĘCICE	odnoga ul. Serdecznej cz. dz. 682, dz. 683/13	301	0	301	N	0	- zł
305	Wewnętrzna	SŁAWIĘCICE	łącznik ul. Sławięcickiej z ul. Kocza cz. dz. 420/1	100	0	100	N	1	44.70 zł
306	Wewnętrzna	SŁAWIĘCICE	łącznik ul. Zielnej z ul. Spacerową - wizerka	405	0	405	N	1	181.04 zł
307	Stara	STARE MIASTO	Ariny	134	0	134	N	1	59.90 zł
308	Stara	STARE MIASTO	Balwirczaka Józefa	166	0	166	N	1	74.20 zł
309	Stara	STARE MIASTO	Bohaterów Westerplatte	102	0	102	N	1	45.59 zł
310	Stara	STARE MIASTO	Bończyka Norberta	112	0	112	N	1	50.06 zł
311	Stara	STARE MIASTO	Czechowa Antoniego	217	0	217	N	1	97.00 zł
312	Stara	STARE MIASTO	Czerwińskiego Wojciecha dr	115	0	115	N	1	51.41 zł
313	Stara	STARE MIASTO	Dunajewskiego Isaaka	145	0	145	N	1	64.82 zł
314	Stara	STARE MIASTO	Franklina Delano Roosevelta	195	0	195	N	1	87.17 zł
315	Stara	STARE MIASTO	Garncarska	95	0	95	N	1	42.47 zł
316	Stara	STARE MIASTO	Gazowa	493	0	493	N	1	220.37 zł
317	Stara	STARE MIASTO	Karpacka do nr 1	444	0	444	N	0	- zł
318	Stara	STARE MIASTO	Konopnickiej Mani	663	0	663	N	1	296.36 zł
319	Stara	STARE MIASTO	Kraszewskiego Józefa Ignacego	398	0	398	N	1	177.91 zł
320	Stara	STARE MIASTO	Limanowskiego Bolesława	185	0	185	N	1	82.70 zł
321	Stara	STARE MIASTO	Lwowska	161	0	161	N	1	71.97 zł
322	Stara	STARE MIASTO	Łukasiewicza Ign. do nr 15- od Żerom. do Radawickiej	286	0	286	N	1	127.84 zł
323	Stara	STARE MIASTO	Pamięci Sybiraków	205	0	205	N	1	91.64 zł
324	Stara	STARE MIASTO	Piastowska (od ul. Boh. Westerplatte do ul. Chrobrego)	585	0	585	N	1	261.50 zł
325	Stara	STARE MIASTO	Piramowicza Grzegorza	576	0	576	N	1	257.47 zł
326	Stara	STARE MIASTO	Planatorza Władysława	209	0	209	N	1	93.42 zł
327	Stara	STARE MIASTO	Poniatowskiego Józefa	96	0	96	N	1	42.91 zł
328	Stara	STARE MIASTO	Rynek	270	0	270	N	1	120.69 zł
329	Stara	STARE MIASTO	Sądowa	104	0	104	N	1	46.49 zł
330	Stara	STARE MIASTO	Sienkiewicza Henryka	89	0	89	N	1	39.78 zł
331	Stara	STARE MIASTO	Skarbowa	574	0	574	N	1	258.58 zł
332	Stara	STARE MIASTO	Skłodowskiej-Curie Mani	118	0	118	N	1	52.75 zł
333	Stara	STARE MIASTO	Smolonia Jana	244	0	244	N	1	109.07 zł
334	Stara	STARE MIASTO	Spółdzielców	205	0	205	N	1	91.64 zł
335	Wewnętrzna	STARE MIASTO	Stara Odra	504	0	504	N	1	225.29 zł
336	Stara	STARE MIASTO	Targowa	361	0	361	N	1	161.37 zł
337	Stara	STARE MIASTO	Zamkowa	97	0	97	N	1	43.36 zł
338	Stara	STARE MIASTO	Złotnicza	117	0	117	N	1	52.30 zł
339	Stara	STARE MIASTO	Żeromskiego Stefana	212	0	212	N	1	94.76 zł

340		STARE MIASTO	ul. Racławicka do nr 1	45	0	45	N	1	20.12 zł
341	Wewnętrzna	ŚRÓDMIEŚCIE	1 Maja dz. 1093/1, dz. 1095	191	0	191	N	1	85.38 zł
342	Wewnętrzna	ŚRÓDMIEŚCIE	1 Maja-boczna za marketem, odnoga dz. 1188/54, 1188/46	186	0	186	N	1	83.14 zł
343		ŚRÓDMIEŚCIE	11 Listopada	370	0	370	N	1	165.39 zł
344		ŚRÓDMIEŚCIE	9 Maja	173	0	173	N	1	77.33 zł
345		ŚRÓDMIEŚCIE	al. Jana Pawła II (od ronda Wojaczka do Al. I.Lisa)	1680	0	1680	N	1	750.96 zł
346		ŚRÓDMIEŚCIE	Aroniowa	328	0	328	N	1	146.62 zł
347		ŚRÓDMIEŚCIE	Astrów	334	0	334	N	1	149.30 zł
348		ŚRÓDMIEŚCIE	Bałtycka	264	0	264	N	1	118.01 zł
349		ŚRÓDMIEŚCIE	Dąbrowskiego Henryka	250	0	250	N	1	111.75 zł
350		ŚRÓDMIEŚCIE	Dmowskiego Romana	773	0	773	N	1	345.53 zł
351		ŚRÓDMIEŚCIE	Dworcowa	504	0	504	N	1	225.29 zł
352		ŚRÓDMIEŚCIE	Dzierżonia Jana	116	0	116	N	1	51.85 zł
353		ŚRÓDMIEŚCIE	Gagarina Jurija	291	0	291	N	1	130.08 zł
354		ŚRÓDMIEŚCIE	Głowackiego Aleksandra	229	0	229	N	1	102.36 zł
355		ŚRÓDMIEŚCIE	Grunwaldzka	1064	0	1064	N	1	475.61 zł
356		ŚRÓDMIEŚCIE	Jagodowa	206	0	206	N	1	92.08 zł
357		ŚRÓDMIEŚCIE	Jarzębinowa	94	0	94	N	1	42.02 zł
358		ŚRÓDMIEŚCIE	Judyma Doktora	246	0	246	N	1	109.96 zł
359		ŚRÓDMIEŚCIE	Kanałowa	520	0	520	N	1	232.44 zł
360		ŚRÓDMIEŚCIE	Kościelna	378	0	378	N	1	168.97 zł
361		ŚRÓDMIEŚCIE	Krótką	54	0	54	N	1	24.14 zł
362		ŚRÓDMIEŚCIE	Lompy Józefa	341	0	341	N	1	152.43 zł
363		ŚRÓDMIEŚCIE	Malinowa	458	0	458	N	1	204.73 zł
364		ŚRÓDMIEŚCIE	Matejki Jana	503	0	503	N	1	224.84 zł
365		ŚRÓDMIEŚCIE	Miarki Karola	35	0	35	N	1	15.65 zł
366		ŚRÓDMIEŚCIE	Miła	456	0	456	N	1	203.83 zł
367		ŚRÓDMIEŚCIE	Morełowa	114	0	114	N	1	50.96 zł
368		ŚRÓDMIEŚCIE	Nowa	208	0	208	N	1	92.98 zł
369		ŚRÓDMIEŚCIE	Parkowa	715	0	715	N	1	319.61 zł
370		ŚRÓDMIEŚCIE	Piękna	728	0	728	N	1	325.42 zł
371		ŚRÓDMIEŚCIE	Plac Wolności	259	0	259	N	1	115.77 zł
372		ŚRÓDMIEŚCIE	Plebiscytowa	219	0	219	N	1	97.89 zł
373		ŚRÓDMIEŚCIE	Pogodna	110	0	110	N	1	49.17 zł
374		ŚRÓDMIEŚCIE	Poprzeczna	275	0	275	N	1	122.93 zł
375		ŚRÓDMIEŚCIE	Poziomkowa	343	0	343	N	1	153.32 zł
376		ŚRÓDMIEŚCIE	Północna	216	0	216	N	1	96.55 zł
377		ŚRÓDMIEŚCIE	Przyjemna	215	0	215	N	1	96.11 zł
378		ŚRÓDMIEŚCIE	Pułaskiego Kazimierza	495	0	495	N	1	221.27 zł
379		ŚRÓDMIEŚCIE	Pusta	104	0	104	N	1	46.49 zł
380		ŚRÓDMIEŚCIE	Słoneczna	54	0	54	N	1	24.14 zł
381		ŚRÓDMIEŚCIE	Traugutta Romualda	226	0	226	N	1	101.02 zł
382	Wewnętrzna	ŚRÓDMIEŚCIE	Wąska	64	0	64	N	1	28.61 zł
383		ŚRÓDMIEŚCIE	Zamknięta	737	0	737	N	1	329.44 zł
384		ŚRÓDMIEŚCIE	Zaścianek	130	0	130	N	1	58.11 zł
385		ŚRÓDMIEŚCIE	Zgodna	101	0	101	N	1	45.15 zł
386	Wewnętrzna	ŚRÓDMIEŚCIE	łącznik ul. Kanałowej z ul. Zamkniętą dz. 1982	84	0	84	N	1	37.55 zł
387	Wewnętrzna	ŚRÓDMIEŚCIE	odnoga ul. Dmowskiego (garaże) dz. 3433/3, dz. 1154/8, cz. dz. 3435/43, dz. 3434/1	185	0	185	N	1	82.70 zł
388	Wewnętrzna	ŚRÓDMIEŚCIE	odnoga ul. Pułaskiego K. od dz. 1933/2, do dz. 1487/6	70	0	70	N	1	31.29 zł
389	Wewnętrzna	ŚRÓDMIEŚCIE	odnoga ul. Grunwaldzkiej dz. 1370/1, dz. 1330/2 i dz. 1346/2	81	0	81	N	0	- zł
390	Wewnętrzna	ŚRÓDMIEŚCIE	łącznik ul. Głowackiego A. z ul. Grunwaldzką dz. 1453	76	0	76	N	0	- zł
391	Wewnętrzna	ŚRÓDMIEŚCIE	łącznik ul. Głowackiego A. z ul. Judyma Dr. dz. 1424/1, dz. 1426/6	83	0	83	N	1	37.10 zł

392	Wewnętrzna	ŚRÓDMIEŚCIE	odnogi al. Jana Pawła II/dz. 1189/13, dz. 1190/22, dz. 1189/17 cz. dz. 1189/5, cz. dz. 1190/15	406	0	406	N	0	- zł
393	Wewnętrzna	ŚRÓDMIEŚCIE	odnoga ul. 11 Listopada dz. 1185/26	140	0	140	N	0	- zł
394	Wewnętrzna	ŚRÓDMIEŚCIE	odnoga ul. Stalmacha P. dz. 1104	218	0	218	N	1	97.45 zł
395	Wewnętrzna	ŚRÓDMIEŚCIE	łącznie ul. Dworcowa z ul. Grunwaldzką dz. 1340/2	34	0	34	N	1	15.20 zł
396	Wewnętrzna	ŚRÓDMIEŚCIE	odnoga ul. Harcerskiej dz. dz. 1177/2	29	0	29	N	1	12.96 zł
397	Wewnętrzna	ŚRÓDMIEŚCIE	odnoga ul. Parkowej cz. dz. 2084/1	84	0	84	N	1	37.55 zł
398	Wewnętrzna	ŚRÓDMIEŚCIE	odnoga ul. Plebiscytowej dz. 1090/37	46	0	46	N	1	20.56 zł
399	Wewnętrzna	WSCHÓD	Benjsza Adama	251	0	251	N	1	112.20 zł
400	Wewnętrzna	WSCHÓD	bulwar Wschodni	218	0	218	N	1	97.45 zł
401	Wewnętrzna	WSCHÓD	Chodkiewicza Karola	163	0	163	N	1	72.86 zł
402	Wewnętrzna	WSCHÓD	Horoszkiewicza Romana	250	0	250	N	1	111.75 zł
403	Wewnętrzna	WSCHÓD	Korfanego Wojciecha	603	0	603	N	1	269.54 zł
404	Wewnętrzna	WSCHÓD	Kuczyńskiego Zygmunta	238	0	238	N	1	106.39 zł
405	Wewnętrzna	WSCHÓD	Zgrzebnicka Alfonsa	293	0	293	N	1	130.97 zł
406	Wewnętrzna	WSCHÓD	Królowej Jadwigi (od B. Krzyw. do J. Meissnera) ze ścieżką rowerową	540	0	540	N	1	241.38 zł
407	Wewnętrzna	WSCHÓD	Wieczorka J. (od Krzywoust. do dz. 59/6) obecnie Augustyna Kosnego	493	0	493	N	1	220.37 zł
408	Wewnętrzna	ZACHÓD	Archimedeza	845	0	845	N	1	377.72 zł
409	Wewnętrzna	ZACHÓD	Artylerzystów	166	0	166	N	1	74.20 zł
410	Wewnętrzna	ZACHÓD	Chrobrego Bolesława	1250	0	1250	N	1	558.75 zł
411	Wewnętrzna	ZACHÓD	Fillrowa	353	0	353	N	1	157.79 zł
412	Wewnętrzna	ZACHÓD	Grenadierów	98	0	98	N	1	43.81 zł
413	Wewnętrzna	ZACHÓD	Huśarska	701	0	701	N	1	313.35 zł
414	Wewnętrzna	ZACHÓD	Kadetów	324	0	324	N	1	144.83 zł
415	Wewnętrzna	ZACHÓD	Kanonierów	702	0	702	N	1	313.79 zł
416	Wewnętrzna	ZACHÓD	Kochanowskiego	143	0	143	N	1	63.92 zł
417	Wewnętrzna	ZACHÓD	Kolejowa	399	0	399	N	1	178.35 zł
418	Wewnętrzna	ZACHÓD	Kopernika Mikołaja	191	0	191	N	1	85.38 zł
419	Wewnętrzna	ZACHÓD	Kraśńskiego Zygmunta	413	0	413	N	1	184.61 zł
420	Wewnętrzna	ZACHÓD	Morcinka Gustawa	239	0	239	N	1	106.83 zł
421	Wewnętrzna	ZACHÓD	Niemcewicz Juliana Ursyna	491	0	491	N	1	219.48 zł
422	Wewnętrzna	ZACHÓD	Plater Emilii	267	0	267	N	1	119.35 zł
423	Wewnętrzna	ZACHÓD	Pokucie	434	0	434	N	1	194.00 zł
424	Wewnętrzna	ZACHÓD	Pólna	234	0	234	N	1	104.60 zł
425	Wewnętrzna	ZACHÓD	Przytulna	292	0	292	N	1	130.52 zł
426	Wewnętrzna	ZACHÓD	Saperska	414	0	414	N	1	185.06 zł
427	Wewnętrzna	ZACHÓD	Słowiańska	425	0	425	N	1	189.98 zł
428	Wewnętrzna	ZACHÓD	Staffa Leopolda	302	0	302	N	0	- zł
429	Wewnętrzna	ZACHÓD	Stolarska	345	0	345	N	1	154.22 zł
430	Wewnętrzna	ZACHÓD	Synów Pułku	504	0	504	N	1	225.29 zł
431	Wewnętrzna	ZACHÓD	Szenwalda Lucjana obecnie Koszarowa	100	0	100	N	1	44.70 zł
432	Wewnętrzna	ZACHÓD	Świętojańska	85	0	85	N	1	38.00 zł
433	Wewnętrzna	ZACHÓD	Zawiszy Czarnego	342	0	342	N	1	152.87 zł
434	Wewnętrzna	ZACHÓD	Zyczliwa	233	0	233	N	1	104.15 zł
435	Wewnętrzna	ZACHÓD	Herberta Zbigniewa	285	0	285	N	1	127.40 zł
436	Wewnętrzna	ZACHÓD	Jasińskiego Tadeusza	201	0	201	N	1	89.85 zł
437	Wewnętrzna	ZACHÓD	Mikołaja z Kozła	454	0	454	N	1	202.94 zł
438	Wewnętrzna	ZACHÓD	odnoga ul. Piastowskiej dz. 1487/4	59	0	59	N	0	- zł
439	Wewnętrzna	ZACHÓD	odnogi ul. Piastowskiej dz. 1500/14, 1495/8 (uz. dr)	180	0	180	N	0	- zł
440	Wewnętrzna	ZACHÓD	odnogi ul. Chrobrego B. dz. 1401/1, dz. 2810, dz. 2808	142	0	142	N	1	63.47 zł
441	Wewnętrzna	ZACHÓD	łącznie ul. Archimedeza z ul. Przytulną dz. 1507/11	66	0	66	N	1	29.50 zł
442	Wewnętrzna	ZACHÓD	odnoga ul. Zyczliwej dz. 1462/13, dz. 1461/20	68	0	68	N	1	30.40 zł

443	Wewnętrzna	ZACHÓD	łącznik ul. Chrobrego z ul. Archimedesa dz. 1536/6, dz. 1538/5	78	0	78	N	1	34.87 zł
444	Wewnętrzna	ZACHÓD	odnoga ul. Piastowskiej dz. 1489/2	57	0	57	N	1	25.48 zł
445	Wewnętrzna	ZACHÓD	odnoga ul. Archimedesa cz. dz. 1502/33, cz. dz. 1545/40	45	0	45	N	1	20.12 zł
ŁĄCZNIE				153761	0	153761			46 830.40 zł

Tabela 2. Zestawienie wydodrębnionych ścieżek rowerowych i pieszo-rowerowych

Lp.	Droga	Osiedle	Nazwa ulicy	Długość			Symbol	Wykonanie "0"- nie, "1"- tak	Jan Chyla
1	Wewnętrzna	BLACHOWNIA	ścieżka pieszo-rowerowa dz.148 do dz.588/140	510			R	1	151.98 zł
2	Wewnętrzna	KŁODNICA	ścieżka rowerowa od dz. 1620 do dz. 2484/1	1780			R	1	530.44 zł
3	Wewnętrzna	SŁAWIĘCICE	ścieżka pieszo-rowerowa Błachownia-Sławięcice	1330			R	1	396.34 zł
4	Wewnętrzna	SRÓDMIEŚCIE	ścieżka pieszo-rowerowa dz. 3396/2, dz. 4105/2, łącznik al. Jana Pawła II z ul. Jagodową	260			R	1	77.48 zł
5	Wewnętrzna	WSCHÓD	ścieżka rowerowa ul. Meissnera	798			R	1	237.80 zł
ŁĄCZNIE				4678					1 394.04 zł

Tabela 3. Zestawienie parkingów

Lp.	Osiedle	Nazwa	Obszar (m2)			Symbol	Wykonanie "0"- nie, "1"- tak	Jan Chyla
1	AZOTY	rejon ul. Chemików	942			P	1	169.56 zł
2	BLACHOWNIA	rejon ul. Szkolnej	5425			P	1	976.50 zł
3	PIASTÓW	rejon ul. Królowej Jadwigi	1234			P	1	222.12 zł
4	POGORZELEC	rejon Sikorskiego	1655			P	1	297.90 zł
5	POGORZELEC	rejon pl. Jana Surzyckiego (Gwardii Ludowej)	1898			P	1	341.64 zł
6	POGORZELEC	rejon ul. Zielonej	2993			P	1	538.74 zł
7	STARE MIASTO	rejon Bohaterów Westerplatte	725			P	1	130.50 zł
8	STARE MIASTO	rejon ul. Garncarskiej	423			P	1	76.14 zł
9	STARE MIASTO	rejon ul. W. Łukasiewicza - nad Odrą	1820			P	1	327.60 zł
10	STARE MIASTO	rejon ul. Piramowicza	495			P	1	89.10 zł
11	STARE MIASTO	rejon pl. Raciborskiego	1540			P	1	277.20 zł
12	STARE MIASTO	rejon ul. Sądowej	129			P	1	23.22 zł
13	STARE MIASTO	rejon ul. Skarbowej	3556			P	1	640.08 zł
14	SRÓDMIEŚCIE	rejon ul. 1 Maja dz. 1072/16	1058			P	1	190.08 zł
15	SRÓDMIEŚCIE	rejon ul. 1 Maja dz. 1070/8	453			P	1	81.54 zł
16	SRÓDMIEŚCIE	rejon al. Jana Pawła II	2939			P	1	529.02 zł
17	SRÓDMIEŚCIE	rejon pl. Grunwaldzkiego	1640			P	1	295.20 zł
18	SRÓDMIEŚCIE	ul. Grunwaldzka (PKP) - parking dla rowerów	96			P	1	17.28 zł
19	SRÓDMIEŚCIE	rejon ul. Kościelnej dz. 1450, 1451, 1452 1454, 1455/1	990			P	1	178.20 zł
20	SRÓDMIEŚCIE	rejon ul. Lompy	2556			P	1	460.08 zł
21	SRÓDMIEŚCIE	rejon ul. Słonecznej	1199			P	1	215.82 zł
22	SRÓDMIEŚCIE	rejon ul. Traugutta	420			P	1	75.60 zł
23	WSCHÓD	rejon ul. Krzywoustego	2750			P	1	495.00 zł
24	ZACHÓD	rejon ul. Stolarskiej	696			P	1	125.28 zł
ŁĄCZNIE			37630					6 773.40 zł

Utrzymanie czystości na drogach gminnych i przystankach autobusowych w latach 2017-2019
KWIECIEŃ 2018 r. - przystanki

4. Zestawienie przystanków autobusowych zlokalizowanych w pasach dróg gminnych

lp	ulica	nr	osiedle	zarządca drogi	istnienie wiaty przystankowej (ilość szt.)	typ przystanku "0" - wyłączony "1" - włączony		NR MZK
						wiata	brak wiaty	
1	Energetyków	1	Błachownia	Urząd Miasta Kędzierzyn-Koźle	0		1	23
2	Energetyków	2	Błachownia	Urząd Miasta Kędzierzyn-Koźle	1	1		22
3	Energetyków	3-2	Błachownia	Urząd Miasta Kędzierzyn-Koźle	1	1		39
4	Energetyków	3-3	Błachownia	Urząd Miasta Kędzierzyn-Koźle	1	1		40
5	Energetyków	3-4	Błachownia	Urząd Miasta Kędzierzyn-Koźle	1	1		40
6	Szkolna	1	Błachownia	Urząd Miasta Kędzierzyn-Koźle	1	1		28
7	Szkolna	2	Błachownia	Urząd Miasta Kędzierzyn-Koźle	1	1		27
8	Juliana Tuwima	1	Błachownia	Urząd Miasta Kędzierzyn-Koźle	1	1		30
9	Juliana Tuwima	2	Błachownia	Urząd Miasta Kędzierzyn-Koźle	0		1	31
10	Juliana Tuwima	3	Błachownia	Urząd Miasta Kędzierzyn-Koźle	0		1	33
11	Juliana Tuwima	4	Błachownia	Urząd Miasta Kędzierzyn-Koźle	1	1		32
12	Zwycięstwa	1	Błachownia	Urząd Miasta Kędzierzyn-Koźle	1	1		29
13	Piesza	1	Cisowa	Urząd Miasta Kędzierzyn-Koźle	0		1	909
14	Barbary	1	Cisowa	Urząd Miasta Kędzierzyn-Koźle	1	1		53
15	Xawerego Dunikowskiego	1	Kłodnica	Urząd Miasta Kędzierzyn-Koźle	1	1		170
16	Xawerego Dunikowskiego	2	Kłodnica	Urząd Miasta Kędzierzyn-Koźle	0		1	168
17	Xawerego Dunikowskiego	3	Kłodnica	Urząd Miasta Kędzierzyn-Koźle	1	1		169
18	Kasztanowa	1	Kłodnica	Urząd Miasta Kędzierzyn-Koźle	0		1	918
19	Leśna	1	Żabieniec	Urząd Miasta Kędzierzyn-Koźle	0		1	153
20	Sportowa	1	Kłodnica	Urząd Miasta Kędzierzyn-Koźle	0		1	919
21	Stanisława Wyspiańskiego	1	Kłodnica	Urząd Miasta Kędzierzyn-Koźle	1	1		142
22	Stanisława Wyspiańskiego	2	Kłodnica	Urząd Miasta Kędzierzyn-Koźle	1	1		141
23	Stanisława Wyspiańskiego	3	Kłodnica	Urząd Miasta Kędzierzyn-Koźle	1	1		139
24	Stanisława Wyspiańskiego	4	Kłodnica	Urząd Miasta Kędzierzyn-Koźle	1	1		140
25	Gajowa	1	Kuźniczka	Urząd Miasta Kędzierzyn-Koźle	1	1		108
26	Gajowa	2	Kuźniczka	Urząd Miasta Kędzierzyn-Koźle	0		1	107
27	Gajowa	4	Kuźniczka	Urząd Miasta Kędzierzyn-Koźle	0		1	106
28	Spokojna	1	Kuźniczka	Urząd Miasta Kędzierzyn-Koźle	1	1		133
29	Spokojna	2	Kuźniczka	Urząd Miasta Kędzierzyn-Koźle	0		1	132
30	Polanieckich	1	Lenartowice	Urząd Miasta Kędzierzyn-Koźle	1	1		46
31	Krokusów	1	Pogorzelec	Urząd Miasta Kędzierzyn-Koźle	1	1		128
32	Krokusów	2	Pogorzelec	Urząd Miasta Kędzierzyn-Koźle	0		1	129
33	Kozielska	1	Pogorzelec	Urząd Miasta Kędzierzyn-Koźle	1	1		111
34	Kozielska	2	Pogorzelec	Urząd Miasta Kędzierzyn-Koźle	1	1		115
35	Kozielska	3	Pogorzelec	Urząd Miasta Kędzierzyn-Koźle	1	1		114
36	Kozielska	4	Pogorzelec	Urząd Miasta Kędzierzyn-Koźle	1	1		117
37	Kozielska	5	Pogorzelec	Urząd Miasta Kędzierzyn-Koźle	1	1		116
38	Odrzańskie Ogrody	1	Pogorzelec	Urząd Miasta Kędzierzyn-Koźle	0		1	214
39	Odrzańskie Ogrody	2	Pogorzelec	Urząd Miasta Kędzierzyn-Koźle	0		1	215
40	Kaufland	1	Pogorzelec	Urząd Miasta Kędzierzyn-Koźle	0		1	216
41	Kaufland	2	Pogorzelec	Urząd Miasta Kędzierzyn-Koźle	0		1	217
42	Lasoki	1	Rogi	Urząd Miasta Kędzierzyn-Koźle	1	1		202
43	Kosynierów	1	Rogi	Urząd Miasta Kędzierzyn-Koźle	0		1	206
44	Kosynierów	2	Rogi	Urząd Miasta Kędzierzyn-Koźle	0		1	207
45	Bukowa	1	Rogi	Urząd Miasta Kędzierzyn-Koźle	0		1	208
46	24 Kwietnia/Pl. Raciborski	1	Stare Miasto	Urząd Miasta Kędzierzyn-Koźle	1	1		171
47	24 Kwietnia/Pl. Raciborski	2	Stare Miasto	Urząd Miasta Kędzierzyn-Koźle	1	1		172
48	Piastowska	1	Stare Miasto	Urząd Miasta Kędzierzyn-Koźle	1	1		174
49	Stefana Żeromskiego	1	Stare Miasto	Urząd Miasta Kędzierzyn-Koźle	1	1		173
50	Grunwaldzka	3	Śródmieście	Urząd Miasta Kędzierzyn-Koźle	0		1	100

51	Grunwaldzka	1	Śródmieście	Urząd Miasta Kędzierzyn-Koźle	0		1	101
52	Grunwaldzka	5	Śródmieście	Urząd Miasta Kędzierzyn-Koźle	0		1	102
53	Grunwaldzka	4	Śródmieście	Urząd Miasta Kędzierzyn-Koźle	0		1	103
54	Grunwaldzka	9	Śródmieście	Urząd Miasta Kędzierzyn-Koźle	1	1		914
55	Grunwaldzka	9	Śródmieście	Urząd Miasta Kędzierzyn-Koźle	1	1		914
56	Grunwaldzka	9	Śródmieście	Urząd Miasta Kędzierzyn-Koźle	1	1		915
57	Grunwaldzka	9	Śródmieście	Urząd Miasta Kędzierzyn-Koźle	1	1		915
58	Judyma		Śródmieście	Urząd Miasta Kędzierzyn-Koźle	0		1	916
59	Bolesława Chrobrego	1	Zachód	Urząd Miasta Kędzierzyn-Koźle	1	1		176
60	Bolesława Chrobrego	2	Zachód	Urząd Miasta Kędzierzyn-Koźle	0		1	175
61	Bolesława Chrobrego	3	Zachód	Urząd Miasta Kędzierzyn-Koźle	1	1		178
62	Bolesława Chrobrego	4	Zachód	Urząd Miasta Kędzierzyn-Koźle	0		1	177
63	Bolesława Chrobrego	5	Zachód	Urząd Miasta Kędzierzyn-Koźle	1	1		179
Ilość wiał przystankowych:					37	37	26	

5. Zestawienie przystanków autobusowych zlokalizowanych w pasach dróg powiatowych, wojewódzkich i krajowych

lp	ulica	nr	osiedle	zarządca drogi	istnienie wiaty przystankowej (ilość szt.)	Wykonanie "0" - nie, "1" - tak		NR MKZ
						wiata	brak wiaty	
1	Mostowa	1	Azoty	Powiatowy Zarząd Dróg	0		1	64
2	Mostowa	2	Azoty	Powiatowy Zarząd Dróg	1	1		65
3	Mostowa	3	Azoty	Powiatowy Zarząd Dróg	0		1	63
4	Mostowa	4	Azoty	Powiatowy Zarząd Dróg	1	0		72
5	Mostowa	5	Azoty	Powiatowy Zarząd Dróg	0		0	62
6	Waryńskiego	1	Azoty	Powiatowy Zarząd Dróg	1	1		66
7	Waryńskiego	2	Azoty	Powiatowy Zarząd Dróg	1	1		67
8	Przyjaźni	1	Błachownia	GDDKIA	1	1		41
9	Przyjaźni	2	Błachownia	GDDKIA	0		1	42
10	Przyjaźni	3	Błachownia	GDDKIA	0		1	26
11	Przyjaźni	4	Błachownia	GDDKIA	0		1	37
12	Przyjaźni	5	Błachownia	GDDKIA	0		1	36
13	Przyjaźni	6	Błachownia	GDDKIA	1	1		25
14	Przyjaźni	7	Błachownia	GDDKIA	0		1	24
15	Przyjaźni	8	Błachownia	GDDKIA	0		1	35
16	Przyjaźni	9	Błachownia	GDDKIA	0		1	34
17	Jana Brzechwy	3	Cisowa	Powiatowy Zarząd Dróg	1	1		51
18	Ignacego Krasickiego	1	Kłodnica	Powiatowy Zarząd Dróg	0		1	145
19	Ignacego Krasickiego	2	Kłodnica	Powiatowy Zarząd Dróg	0		1	144
20	Karola Szymanowskiego	1	Kłodnica	Powiatowy Zarząd Dróg	1	1		160
21	Karola Szymanowskiego	2	Kłodnica	Powiatowy Zarząd Dróg	1	1		161
22	Karola Szymanowskiego	3	Kłodnica	Powiatowy Zarząd Dróg	1	1		146
23	Karola Szymanowskiego	4	Kłodnica	Powiatowy Zarząd Dróg	0		1	147
24	Portowa	1	Kłodnica	Powiatowy Zarząd Dróg	1	1		166
25	Portowa	2	Kłodnica	Powiatowy Zarząd Dróg	0		1	167
26	Portowa	3	Kłodnica	Powiatowy Zarząd Dróg	1	1		164
27	Portowa	4	Kłodnica	Powiatowy Zarząd Dróg	1	1		165
28	Portowa	5	Kłodnica	Powiatowy Zarząd Dróg	1	1		162
29	Portowa	6	Kłodnica	Powiatowy Zarząd Dróg	1	1		163
30	Kłodnicka	1	Kłodnica	Zarząd Dróg Wojewódzkich	1	1		148
31	Kłodnicka	2	Kłodnica	Zarząd Dróg Wojewódzkich	1	1		143
32	Kłodnicka	3	Kłodnica	Zarząd Dróg Wojewódzkich	0		1	221
33	Grunwaldzka	6	Kuźniczka	Powiatowy Zarząd Dróg	1	0		104
34	Grunwaldzka	7	Kuźniczka	Powiatowy Zarząd Dróg	1	0		105
35	Grunwaldzka	8	Kuźniczka	Powiatowy Zarząd Dróg	0		0	109
36	Nowowiejska	1	Lenartowice	Powiatowy Zarząd Dróg	1	1		47

37	Nowowiejska	2	Lenartowice	Powiatowy Zarząd Dróg	0		1	45
38	Nowowiejska	3	Lenartowice	Powiatowy Zarząd Dróg	0		0	48
39	Szpaków	1	Miejsce Klodnickie	Powiatowy Zarząd Dróg	0		0	56
40	Szpaków	2	Miejsce Klodnickie	Powiatowy Zarząd Dróg	1	1		58
41	Szpaków	3	Miejsce Klodnickie	Powiatowy Zarząd Dróg	0		0	61
42	Szpaków	4	Miejsce Klodnickie	Powiatowy Zarząd Dróg	0		0	60
43	Aleja Lisa	1	Piasłów	Powiatowy Zarząd Dróg	1	1		79
44	Aleja Lisa	2	Piasłów	Powiatowy Zarząd Dróg	1	1		80
45	Królowej Jadwigi	1	Piasłów	Powiatowy Zarząd Dróg	1	1		75
46	Królowej Jadwigi	2	Piasłów	Powiatowy Zarząd Dróg	1	1		76
47	Bolesława Krzywoustego	1	Piasłów	Powiatowy Zarząd Dróg	1	1		78
48	Bolesława Krzywoustego	2	Piasłów	Powiatowy Zarząd Dróg	1	1		77
49	Aleja Jagna Pawła II	2	Piasłów	GDDKIA	1	1		84
50	Aleja Jana Pawła II	3	Piasłów	GDDKIA	1	1		83
51	Aleja Jana Pawła II	4	Piasłów	GDDKIA	1	1		81
52	Aleja Jana Pawła II	5	Piasłów	GDDKIA	1	1		82
53	Partyzantów	1	Pogorzelec	Powiatowy Zarząd Dróg	0		1	138
54	Partyzantów	2	Pogorzelec	Powiatowy Zarząd Dróg	0		1	137
55	Partyzantów	3	Pogorzelec	Powiatowy Zarząd Dróg	1	1		127
56	Partyzantów	4	Pogorzelec	Powiatowy Zarząd Dróg	0		1	126
57	Piotra Skargi	1	Pogorzelec	Powiatowy Zarząd Dróg	1	1		119
58	Piotra Skargi	2	Pogorzelec	Powiatowy Zarząd Dróg	1	1		118
59	Piotra Skargi	3	Pogorzelec	Powiatowy Zarząd Dróg	1	1		121
60	Piotra Skargi	4	Pogorzelec	Powiatowy Zarząd Dróg	1	1		120
61	Piotra Skargi	5	Pogorzelec	Powiatowy Zarząd Dróg	1	1		123
62	Piotra Skargi	6	Pogorzelec	Powiatowy Zarząd Dróg	1	1		122
63	Józefa Bema	1	Pogorzelec	Powiatowy Zarząd Dróg	1	1		113
64	Józefa Bema	2	Pogorzelec	Powiatowy Zarząd Dróg	0		1	124
65	Gliwicka	1	Pogorzelec	Zarząd Dróg Wojewódzkich	1	1		131
66	Gliwicka	2	Pogorzelec	Zarząd Dróg Wojewódzkich	0		0	130
67	Mikołaja Reja	1	Pogorzelec	Powiatowy Zarząd Dróg	1	1		112
68	Glubczycka	1	Południe	Zarząd Dróg Wojewódzkich	0		1	192
69	Raciborska	1	Południe	Zarząd Dróg Wojewódzkich	0		0	187
70	Raciborska	2	Południe	Zarząd Dróg Wojewódzkich	0		0	188
71	Raciborska	3	Południe	Zarząd Dróg Wojewódzkich	0		0	189
72	Raciborska	4	Południe	Zarząd Dróg Wojewódzkich	0		0	190
73	Główna	1	Rogi	Powiatowy Zarząd Dróg	1	1		193
74	Główna	2	Rogi	Powiatowy Zarząd Dróg	0		1	194
75	Główna	3	Rogi	Powiatowy Zarząd Dróg	1	1		197
76	Główna	4	Rogi	Powiatowy Zarząd Dróg	0		1	195
77	Główna	5	Rogi	Powiatowy Zarząd Dróg	0		1	203
78	Główna	6	Rogi	Powiatowy Zarząd Dróg	0		1	204
79	Główna	7	Rogi	Powiatowy Zarząd Dróg	0		1	205
80	Stoczniowców	1	Rogi	Powiatowy Zarząd Dróg	0		1	196
81	Stoczniowców	2	Rogi	Powiatowy Zarząd Dróg	1	1		200
82	Stoczniowców	3	Rogi	Powiatowy Zarząd Dróg	0		1	198
83	Strzelecka	1	Sławięcice	GDDKIA	1	1		10
84	Strzelecka	2	Sławięcice	GDDKIA	1	1		11
85	Strzelecka	3	Sławięcice	GDDKIA	0		1	17
86	Strzelecka	4	Sławięcice	GDDKIA	0		1	16
87	Strzelecka	5	Sławięcice	GDDKIA	0		0	13
88	Strzelecka	6	Sławięcice	GDDKIA	0		1	12
89	Stefana Batorego	1	Sławięcice	Powiatowy Zarząd Dróg	1	1		18
90	Sławięcicka	1	Sławięcice	GDDKIA	1	1		4
91	Sławięcicka	2	Sławięcice	GDDKIA	0		0	3
92	Sławięcicka	3	Sławięcice	GDDKIA	1	1		7
93	Sławięcicka	4	Sławięcice	GDDKIA	0		1	6
94	Sławięcicka	5	Sławięcice	GDDKIA	1	1		9
95	Sławięcicka	6	Sławięcice	GDDKIA	1	1		8
96	Sławięcicka	7	Sławięcice	Zarząd Dróg Wojewódzkich	0		0	5
97	1 Maja	1	Śródmieście	Powiatowy Zarząd Dróg	1	1		95
98	1 Maja	2	Śródmieście	Powiatowy Zarząd Dróg	1	1		92

Utrzymanie czystości na drogach gminnych i przystankach autobusowych w latach 2017-2019
KWIECIEŃ 2018 r. - drogi od 16.4.2018 r. do 30.4.2018 r.

Tabela 1. Zestawienie dróg

Lp.	Droga	Osiedle	Nazwa ulicy	Długość	Zamiatanie	Niezamiatane	Symbol	Wykonanie "0"- nie, "1"- tak	Jan Chyła
1	Światła	AZOTY	Chemików (z odnogami: dz. 34, dz. 48/5, dz. 39/53, dz. 35/6, dz. 38/2, dz. 39/32)	626	320	306	Z/N	1	375.18 zł
2	Światła	AZOTY	Grabskiego Władysława	688	578	110	Z/N	1	479.78 zł
3	Światła	AZOTY	Jordanowska	285	285	0	Z	1	212.33 zł
4	Wewnętrzna	AZOTY	Mostowa	120	120	0	Z	1	89.40 zł
5	Światła	AZOTY	Piłsudskiego Józefa	256	256	0	Z	1	190.72 zł
6	Światła	AZOTY	Przodowników Pracy <i>obecnie Ignacego Mościckiego</i>	361	361	0	Z	1	268.95 zł
7	Światła	AZOTY	Waryńskiego Ludwika	356	356	0	Z	1	265.22 zł
8	Światła	AZOTY	Witosza Wincentego	437	437	0	Z	1	325.67 zł
9	Wewnętrzna	AZOTY	łączniki ul. Waryńskiego L. z ul. Jordanowską dz. 20/1, dz. 22/1	112	112	0	Z	1	83.44 zł
10	Wewnętrzna	AZOTY	odnogi ul. Przodowników Pracy i ul. Grabskiego W. dz. 25/19, dz. 25/22, dz. 25/35, dz. 25/6	177	0	177	N	1	79.12 zł
11	Światła	BLACHOWNIA	Boczna	449	0	449	N	0	- zł
12	Światła	BLACHOWNIA	Broniewskiego Władysława	660	0	660	N	1	295.02 zł
13	Światła	BLACHOWNIA	Energetyków	1023	0	1023	N	1	457.28 zł
14	Światła	BLACHOWNIA	Ludowa do nr 13	429	0	429	N	0	- zł
15	Światła	BLACHOWNIA	Makuszyńskiego Kornela	180	0	180	N	0	- zł
16	Światła	BLACHOWNIA	Niepodległości	120	0	120	N	0	- zł
17	Światła	BLACHOWNIA	Owocowa	785	0	785	N	0	- zł
18	Światła	BLACHOWNIA	Pstrowskiego Wincentego <i>obecnie Marka Hłaski</i>	130	0	130	N	0	- zł
19	Światła	BLACHOWNIA	Reymonta Władysława	245	0	245	N	0	- zł
20	Światła	BLACHOWNIA	Stara Droga	98	0	98	N	0	- zł
21	Światła	BLACHOWNIA	Stara Śluza	405	0	405	N	0	- zł
22	Światła	BLACHOWNIA	Szkolna	560	560	0	Z	1	417.20 zł
23	Światła	BLACHOWNIA	Tuwima Juliana	665	665	0	Z	1	495.43 zł
24	Światła	BLACHOWNIA	Wyzwolenia	580	0	580	N	0	- zł
25	Światła	BLACHOWNIA	Zwycięstwa	1220	1220	0	Z	1	908.90 zł
26	Wewnętrzna	BLACHOWNIA	łącznik ul. Zwycięstwa z ul. Broniewskiego W. dz. 690 i dz. 588/50,	170	0	170	N	0	- zł
27	Wewnętrzna	BLACHOWNIA	łącznik ul. Zwycięstwa z ul. Broniewskiego W. dz. 588/71, 692/2, 588/46	208	0	208	N	0	- zł
28	Wewnętrzna	BLACHOWNIA	odnoga ul. Zwycięstwa dz. 588/213	44	0	44	N	0	- zł
29	Wewnętrzna	BLACHOWNIA	odnoga ul. Szkolnej dz. 588/152	181	0	181	N	0	- zł
30	Wewnętrzna	BLACHOWNIA	chodnik od ul. Szkolnej dz. 213/1	142	0	142	N	0	- zł
31	Wewnętrzna	BLACHOWNIA	łącznik ul. Broniewskiego W. z odnogą ul. Tuwima J. dz. 588/144, dz. 588/69, dz. 588/68	179	0	179	N	1	80.01 zł
32	Wewnętrzna	BLACHOWNIA	odnoga ul. Tuwima J. od dz. 185/3 do dz. 588/74	262	0	262	N	1	117.11 zł
33	Wewnętrzna	BLACHOWNIA	odnoga ul. Przyjaźni dz. 147/16	235	0	235	N	0	- zł
34	Wewnętrzna	BLACHOWNIA	odnoga ul. Przyjaźni cz. dz. 306, cz. dz. 296/5	262	0	262	N	0	- zł

35	Wewnętrzna	BLACHOWNIA	odnogi ul. Przyjaźni dz. 493, dz. 491, cz. dz. 543	261	0	261	N	0	- zł
36	Wewnętrzna	BLACHOWNIA	odnoga ul. Energetyków dz. 602/258	115	0	115	N	1	51.41 zł
37		CISOWA	Barbary	876	0	876	N	0	- zł
38		CISOWA	Ciasna	311	0	311	N	0	- zł
39		CISOWA	Dolna do nr 7	217	0	217	N	0	- zł
40		CISOWA	Górna	143	0	143	N	0	- zł
41		CISOWA	Jesienna	120	0	120	N	0	- zł
42		CISOWA	Letnia	134	0	134	N	0	- zł
43		CISOWA	Lokalna	218	0	218	N	0	- zł
44		CISOWA	Marii	348	0	348	N	0	- zł
45		CISOWA	Modra do nr 29	236	0	236	N	0	- zł
46		CISOWA	Nadrzeczna	928	0	928	N	0	- zł
47		CISOWA	Odległa	582	0	582	N	0	- zł
48		CISOWA	Okrężna	240	0	240	N	0	- zł
49		CISOWA	Orna	156	0	156	N	0	- zł
50		CISOWA	Piesza	512	0	512	N	0	- zł
51		CISOWA	Pochyła	174	0	174	N	0	- zł
52		CISOWA	Prosta	347	0	347	N	0	- zł
53		CISOWA	Prześkok do nr 8	170	0	170	N	0	- zł
54		CISOWA	Radosna	710	0	710	N	0	- zł
55	Wewnętrzna	CISOWA	Skośna	327	0	327	N	0	- zł
56		CISOWA	Skrajna	254	0	254	N	0	- zł
57		CISOWA	Urszuli	223	0	223	N	0	- zł
58		CISOWA	Wakacyjna	525	0	525	N	0	- zł
59		CISOWA	Wesola	271	0	271	N	0	- zł
60		CISOWA	Wiosenna	320	0	320	N	0	- zł
61		CISOWA	Wspólna	314	0	314	N	0	- zł
62		CISOWA	Zakątek	193	0	193	N	0	- zł
63		CISOWA	Zofii	115	0	115	N	0	- zł
64	Wewnętrzna	CISOWA	odnoga ul. Fredry A. dz. 781/9	136	0	136	N	0	- zł
65	Wewnętrzna	CISOWA	odnoga ul. Fredry A. dz. 1099	98	0	98	N	0	- zł
66	Wewnętrzna	CISOWA	łącznik ul. Fredry A. z ul. Barbary dz. 1333	53	0	53	N	0	- zł
67	Wewnętrzna	CISOWA	odnoga ul. Fredry A. cz. dz. 506	122	0	122	N	0	- zł
68		KŁODNICA	Agrestowa	254	0	254	N	0	- zł
69		KŁODNICA	Błonie	387	0	387	N	0	- zł
70		KŁODNICA	Chelmońskiego Józefa	760	0	760	N	0	- zł
71		KŁODNICA	Cybisa	229	0	229	N	0	- zł
72		KŁODNICA	Dobra	831	0	831	N	0	- zł
73		KŁODNICA	Drzymały Wojciecha	104	0	104	N	0	- zł
74		KŁODNICA	Dunikowskiego Xawerego	2100	2100	0	Z	1	1 564.50 zł
75		KŁODNICA	Gaszowca Piotra	337	0	337	N	0	- zł
76		KŁODNICA	Gierzyńskiego Aleksandra	124	0	124	N	0	- zł
77		KŁODNICA	Gminna do ul. Gminna nr 9	380	320	60	Z/N	1	265.22 zł
78		KŁODNICA	Goltberga Mikołaja	590	0	590	N	0	- zł
79		KŁODNICA	Góreckiego Jerzego	281	0	281	N	0	- zł
80		KŁODNICA	Grotgera Artura	260	0	260	N	0	- zł
81		KŁODNICA	Grzybowa	1164	0	1164	N	0	- zł
82		KŁODNICA	Helwiga Marcina	402	0	402	N	0	- zł
83		KŁODNICA	Jasna	509	0	509	N	1	227.52 zł
84	Wewnętrzna	KŁODNICA	Joncy	273	0	273	N	0	- zł
85		KŁODNICA	Kasztanowa	600	0	600	N	0	- zł
86		KŁODNICA	Kłosowa	338	0	338	N	0	- zł
87		KŁODNICA	Kossaka Juliusza	145	0	145	N	0	- zł
88		KŁODNICA	Kowalska	169	0	169	N	0	- zł
89		KŁODNICA	Krzyszowca Franciszka	213	0	213	N	0	- zł
90		KŁODNICA	Krzywa	211	0	211	N	0	- zł
91		KŁODNICA	Leśna	483	0	483	N	0	- zł
92		KŁODNICA	Litewska	548	0	548	N	0	- zł
93		KŁODNICA	Malczewskiego Jacka	548	0	548	N	0	- zł
94		KŁODNICA	Marynarska	240	0	240	N	0	- zł
95		KŁODNICA	Michałowskiego Piotra	151	0	151	N	0	- zł

96	Samotna	KŁODNICA	Mikusza Bernarda	175	0	175	N	0	- zł
97	Samotna	KŁODNICA	Miodowa	446	0	446	N	0	- zł
98	Samotna	KŁODNICA	Młynarska	337	0	337	N	0	- zł
99	Samotna	KŁODNICA	Narutowicza Gabriela	574	0	574	N	0	- zł
100	Samotna	KŁODNICA	Nektarowa	240	0	240	N	0	- zł
101	Samotna	KŁODNICA	Oliszowa	120	0	120	N	0	- zł
102	Samotna	KŁODNICA	Osiedlowa	176	0	176	N	0	- zł
103	Samotna	KŁODNICA	Piaskowa	190	0	190	N	0	- zł
104	Samotna	KŁODNICA	Plac Richarda Wagnera	420	420	0	Z	1	312.90 zł
105	Samotna	KŁODNICA	Promyk	276	0	276	N	0	- zł
106	Samotna	KŁODNICA	Przedwiośnie	240	0	240	N	0	- zł
107	Samotna	KŁODNICA	Richtera Ignatzego	248	0	248	N	0	- zł
108	Samotna	KŁODNICA	Sportowa	504	0	504	N	0	- zł
109	Wewnętrzna	KŁODNICA	Szyborskiej Wisławy	188	0	188	N	0	- zł
110	Samotna	KŁODNICA	Teligi Leona	215	0	215	N	0	- zł
111	Samotna	KŁODNICA	Ustronie	760	0	760	N	0	- zł
112	Samotna	KŁODNICA	Wałowa	225	0	225	N	0	- zł
113	Wewnętrzna	KŁODNICA	Wandy	745	0	745	N	0	- zł
114	Samotna	KŁODNICA	Wita Stwosza	420	0	420	N	0	- zł
115	Samotna	KŁODNICA	Wyspiańskiego Stanisława	1212	1212	0	Z	1	902.94 zł
116	Samotna	KŁODNICA	Żabieniecka	645	0	645	N	1	288.32 zł
117	Samotna	KŁODNICA	Żeglarska	755	0	755	N	1	337.49 zł
118	Wewnętrzna	KŁODNICA	odnoga ul. Szymanowskiego K. dz. 2686/13	328	0	328	N	1	146.62 zł
119	Wewnętrzna	KŁODNICA	łącznik ul. Szymanowskiego K. z ul. Jasna dz. 2687/1, dz. 2685	266	0	266	N	1	118.90 zł
120	Wewnętrzna	KŁODNICA	łącznik ul. Stwosza W. z ul. Dobrą od dz. 1797 do dz. 1806	77	0	77	N	0	- zł
121	Wewnętrzna	KŁODNICA	łącznik ul. Jagiellońskiej z ul. Dobrą dz. 194	98	0	98	N	0	- zł
122	Wewnętrzna	KŁODNICA	łącznik ul. Göltberga M. z ul. Góreckiego J. dz. 2002	50	0	50	N	0	- zł
123	Wewnętrzna	KŁODNICA	odnogi ul. Wyspiańskiego S. dz. 1639/13, dz. 1638/2	551	0	551	N	0	- zł
124	Wewnętrzna	KŁODNICA	odnoga ul. Portowej dz. 2674/4, dz. 2708/1	147	0	147	N	0	- zł
125	Wewnętrzna	KŁODNICA	odnoga ul. Gröttingera A. dz. 408/7	71	0	71	N	0	- zł
126	Wewnętrzna	KŁODNICA	odnoga ul. Jagiellońskiej dz. 756/2	27	0	27	N	0	- zł
127	Wewnętrzna	KŁODNICA	odnoga ul. Odrzańskiej dz. 23/2. cz. dz. 6/1	442	0	442	N	0	- zł
128	Wewnętrzna	KŁODNICA	odnoga ul. Dunikowskiego X. dz. 1682, dz. 1527/10	96	0	96	N	0	- zł
129	Wewnętrzna	KŁODNICA	odnogi ul. Portowej dz. 2714/8, dz. 2716/1	144	0	144	N	0	- zł
130	Wewnętrzna	KŁODNICA	ul. Szymanowskiego dz. 1129/2	117	0	117	N	0	- zł
131	Wewnętrzna	KŁODNICA	odnogi ul. Portowej dz. 2720/5	67	0	67	N	0	- zł
132	Samotna	KUŹNICZKA	Akacyjowa	413	0	413	N	0	- zł
133	Samotna	KUŹNICZKA	Aleja Spokojna	465	465	0	Z	1	346.43 zł
134	Samotna	KUŹNICZKA	Brzozowa	243	0	243	N	0	- zł
135	Samotna	KUŹNICZKA	Gajowa	740	740	0	Z	1	551.30 zł
136	Samotna	KUŹNICZKA	Głogowa	256	0	256	N	0	- zł
137	Samotna	KUŹNICZKA	Grabowa	70	0	70	N	0	- zł
138	Samotna	KUŹNICZKA	Jaśminowa	146	0	146	N	0	- zł
139	Samotna	KUŹNICZKA	Jaworowa	46	0	46	N	0	- zł
140	Samotna	KUŹNICZKA	Jesionowa	369	0	369	N	0	- zł
141	Samotna	KUŹNICZKA	Jodłowa	370	0	370	N	0	- zł
142	Samotna	KUŹNICZKA	Kalinowa	144	0	144	N	0	- zł
143	Samotna	KUŹNICZKA	Leszczynowa	115	0	115	N	0	- zł
144	Samotna	KUŹNICZKA	Lipowa	384	0	384	N	0	- zł
145	Samotna	KUŹNICZKA	Modrzewiowa	72	0	72	N	0	- zł
146	Samotna	KUŹNICZKA	Morwowa	60	0	60	N	0	- zł
147	Samotna	KUŹNICZKA	Ogrodowa	986	0	986	N	0	- zł
148	Samotna	KUŹNICZKA	Orzechowa	149	0	149	N	0	- zł

149	zewnętrzna	KUŹNICZKA	Platanowa	420	0	420	N	0	- zł
150	zewnętrzna	KUŹNICZKA	Starowiejska	186	0	186	N	0	- zł
151	zewnętrzna	KUŹNICZKA	Topolowa	100	0	100	N	0	- zł
152	zewnętrzna	KUŹNICZKA	Wiśniowa	260	0	260	N	0	- zł
153	Wewnętrzna	KUŹNICZKA	łącznik ul. Kalinowej z ul. Gajową ul. Leszczynowej z ul. Starowiejską ul. Leszczynowej z ul. Kalinową dz. 3181, cz. dz. 3176/2 dz. 3192, dz. 3165	228	0	228	N	1	101.92 zł
154	Wewnętrzna	KUŹNICZKA	łącznik ul. Głogowej z ul. Gajową od dz. 3259/1 do dz. 3259/3	72	0	72	N	1	32.18 zł
155	Wewnętrzna	KUŹNICZKA	łącznik ul. Platanowej z ul. Grunwaldzką dz. 1747/2	198	0	198	N	0	- zł
156	Wewnętrzna	KUŹNICZKA	odnogi ul. Grunwaldzkiej/dz. 1758	164	0	164	N	0	- zł
157	Wewnętrzna	KUŹNICZKA	odnoga ul. Grunwaldzkiej dz. 1711	66	0	66	N	0	- zł
158	zewnętrzna	LENARTOWICE	Modrzejewskiej Heleny	755	0	755	N	0	- zł
159	zewnętrzna	LENARTOWICE	Połanieckich	472	0	472	N	0	- zł
160	zewnętrzna	LENARTOWICE	Przybory Jeremiego	160	0	160	N	0	- zł
161	zewnętrzna	LENARTOWICE	Tolstoja Lwa	496	0	496	N	0	- zł
162	Wewnętrzna	LENARTOWICE	Wyczółkowskiego Leona	373	0	373	N	0	- zł
163	Wewnętrzna	LENARTOWICE	odnogi ul. Tolstoja L. dz. 64/1, dz. 27	234	0	234	N	0	- zł
164	Wewnętrzna	LENARTOWICE	odnoga ul. Połanieckich dz. 281, dz. 273	258	0	258	N	0	- zł
165	Wewnętrzna	LENARTOWICE	łącznik ul. Modrzejewskiej H. z ul. Nowowiejską dz. 234	201	0	201	N	0	- zł
166	Wewnętrzna	LENARTOWICE	odnogi ul. Nowowiejskiej dz. 188	480	0	480	N	0	- zł
167	Wewnętrzna	LENARTOWICE	odnogi ul. Nowowiejskiej dz. 16/3 (Błachownia)	190	0	190	N	0	- zł
168	zewnętrzna	MIEJSCE KŁODNICKIE	Czajki	460	0	460	N	0	- zł
169	zewnętrzna	MIEJSCE KŁODNICKIE	Czyżków	205	0	205	N	0	- zł
170	zewnętrzna	MIEJSCE KŁODNICKIE	Jaskółek	553	0	553	N	0	- zł
171	zewnętrzna	MIEJSCE KŁODNICKIE	Krucza	287	0	287	N	0	- zł
172	zewnętrzna	MIEJSCE KŁODNICKIE	Skowronków do nr 32	600	0	600	N	0	- zł
173	zewnętrzna	MIEJSCE KŁODNICKIE	Słowicza do nr 11	230	0	230	N	0	- zł
174	Wewnętrzna	PIASTÓW	Bolesława Śmiałego	236	0	236	N	0	- zł
175	zewnętrzna	PIASTÓW	Kazimierza Wielkiego	490	0	490	N	0	- zł
176	zewnętrzna	PIASTÓW	Leszka Białego	214	0	214	N	0	- zł
177	zewnętrzna	PIASTÓW	Łokietka Władysława	372	0	372	N	0	- zł
178	zewnętrzna	PIASTÓW	Mieszka I	306	0	306	N	1	136.78 zł
179	zewnętrzna	PIASTÓW	Przemysława II	232	0	232	N	1	103.70 zł
180	Wewnętrzna	PIASTÓW	odnogi al. Jana Pawła II dz. 2235, dz. 2237/14, 2246/4, 2237/26 dz. 2237/34, dz. 2237/23	588	0	588	N	0	- zł
181	Wewnętrzna	PIASTÓW	odnogi al. Jana Pawła II dz. 3413/66	214	0	214	N	0	- zł
182	zewnętrzna	POGORZELEC	al. Armii Krajowej - łącznik do Koziejskiej	451	451	0	Z	1	336.00 zł
183	zewnętrzna	POGORZELEC	Aleja Róż	661	661	0	Z	1	492.45 zł
184	zewnętrzna	POGORZELEC	Arki Bożka	127	127	0	Z	1	94.62 zł
185	zewnętrzna	POGORZELEC	Bławatków	233	233	0	Z	1	173.59 zł
186	zewnętrzna	POGORZELEC	Bratków	266	266	0	Z	1	198.17 zł
187	zewnętrzna	POGORZELEC	Chopina Fryderyka	240	240	0	Z	1	178.80 zł
188	zewnętrzna	POGORZELEC	Cicha	208	208	0	Z	1	154.96 zł
189	zewnętrzna	POGORZELEC	Dębowa	156	156	0	Z	1	116.22 zł
190	zewnętrzna	POGORZELEC	Elsnera Józefa	200	200	0	Z	1	149.00 zł
191	zewnętrzna	POGORZELEC	Goździków	346	346	0	Z	1	257.77 zł
192	zewnętrzna	POGORZELEC	Kilińskiego Jana	220	220	0	Z	1	163.90 zł
193	zewnętrzna	POGORZELEC	Konwalii	234	234	0	Z	1	174.33 zł
194	zewnętrzna	POGORZELEC	Korcza Janusza	134	134	0	Z	1	99.83 zł
195	zewnętrzna	POGORZELEC	Koszykowa	737	737	0	Z	1	549.07 zł
196	zewnętrzna	POGORZELEC	Kościuszki Tadeusza	1025	1025	0	Z	1	763.63 zł
197	zewnętrzna	POGORZELEC	Koziejska	1725	1725	0	Z	1	1 285.13 zł
198	zewnętrzna	POGORZELEC	Krokusów	377	377	0	Z	1	280.87 zł

199	Świdnica	POGORZELEC	Kwiatowa	134	134	0	Z	1	99,83 zł
200	Świdnica	POGORZELEC	Ligonia Juliusza	535	535	0	Z	1	398,58 zł
201	Świdnica	POGORZELEC	Mickiewicza Adama	152	152	0	Z	1	113,24 zł
202	Wewnętrzna	POGORZELEC	Mikołaja Czesława	76	76	0	Z	1	56,62 zł
203	Świdnica	POGORZELEC	Młyńska	187	187	0	Z	1	139,32 zł
204	Świdnica	POGORZELEC	Moniuszki Stanisława	231	231	0	Z	1	172,10 zł
205	Świdnica	POGORZELEC	Niezapominajek	301	301	0	Z	1	224,25 zł
206	Świdnica	POGORZELEC	Norwida Cypriana Kamila	302	302	0	Z	1	224,99 zł
207	Świdnica	POGORZELEC	Odrzańska do stacji transformatorowej	140	0	140	N	1	62,58 zł
208	Świdnica	POGORZELEC	Orzeszkowej Elizy	205	205	0	Z	1	152,73 zł
209	Świdnica	POGORZELEC	Paderewskiego Ignacego	250	250	0	Z	1	186,25 zł
210	Świdnica	POGORZELEC	Plac Jana Surzyckiego (Gwardii Ludowej)	88	88	0	Z	1	65,56 zł
211	Świdnica	POGORZELEC	Przechodnia	795	795	0	Z	1	592,28 zł
212	Świdnica	POGORZELEC	Reja Mikołaja	37	37	0	Z	1	27,57 zł
213	Wewnętrzna	POGORZELEC	Sikorskiego Władysława Gen.	206	206	0	Z	1	153,47 zł
214	Świdnica	POGORZELEC	Słowackiego Juliusza	176	176	0	Z	1	131,12 zł
215	Świdnica	POGORZELEC	Sobieskiego Jana	396	396	0	Z	1	295,02 zł
216	Świdnica	POGORZELEC	Sosnowa	208	208	0	Z	1	154,96 zł
217	Świdnica	POGORZELEC	Stara	275	275	0	Z	1	204,88 zł
218	Świdnica	POGORZELEC	Tartaczna	506	0	506	N	1	226,18 zł
219	Świdnica	POGORZELEC	Wieniawskiego Henryka	146	0	146	N	1	65,26 zł
220	Wewnętrzna	POGORZELEC	Wierzbowa	214	0	214	N	1	95,66 zł
221	Świdnica	POGORZELEC	Zielona	268	0	268	N	1	119,80 zł
222	Świdnica	POGORZELEC	Żwirki i Wigury	192	192	0	Z	1	143,04 zł
223	Wewnętrzna	POGORZELEC	odnoga ul. Sosnowej odnoga al. Partyzantów dz. 863/97, dz. 863/71	417	0	417	N	0	- zł
224	Wewnętrzna	POGORZELEC	łączniki ul. Bratków z ul. Goździków i Al. Róż dz. 2805/22, dz. 2792/2	50	0	50	N	1	22,35 zł
225	Wewnętrzna	POGORZELEC	łącznik ul. Orzeszkowej z ul. Elsnera J. dz. 818/17	476	296	180	Z	1	300,98 zł
226	Wewnętrzna	POGORZELEC	łącznik ul. Żwirki i Wigury z ul. Elsnera J. dz. 816/17	244	0	244	N	0	- zł
227	Wewnętrzna	POGORZELEC	łącznik ul. Kościuszki T. z ul. Sikorskiego W. gen. dz. 672/5	58	0	58	N	1	25,93 zł
228	Wewnętrzna	POGORZELEC	łącznik ul. Kozielska z ul. Armii Krajowej dz. 411/5, 411/6, 414/2, 415/2	488	0	488	N	1	218,14 zł
229	Wewnętrzna	POGORZELEC	łącznik ul. Kozielskiej z ul. Ligonia J. odnoga ul. Ligonia J. od dz. 650/16 do dz. 650/11 dz. 650/14	109	0	109	N	1	48,72 zł
230	Wewnętrzna	POGORZELEC	łącznik ul. Kozielskiej z ul. Reja M. odnoga ul. Reja M. dz. 698/1, dz. 771/16, 771/20	290	0	290	N	1	129,63 zł
231	Wewnętrzna	POGORZELEC	odnogi ul. Kozielskiej dz. 425/1	104	0	104	N	1	46,49 zł
232	Wewnętrzna	POGORZELEC	odnogi ul. Gliwickiej od dz. 194/1 do dz. 110/1	776	0	776	N	0	- zł
233	Wewnętrzna	POGORZELEC	łącznik ul. Kozielska z ul. Przechodnią dz. 542/6	50	0	50	N	1	22,35 zł
234	Wewnętrzna	POGORZELEC	odnoga ul. Orzeszkowej, dz. 515/31	160	0	160	N	0	- zł
235	Wewnętrzna	POGORZELEC	odnoga ul. Ligonia J. dz. 716/15	55	0	55	N	1	24,59 zł
236	Wewnętrzna	POGORZELEC	odnoga ul. Gliwickiej dz. 190, cz. dz. 191	522	0	522	N	0	- zł
237	Wewnętrzna	POGORZELEC	odnoga ul. Piotra Skargi część dz. 800/3	47	47	0	Z	1	35,02 zł
238	Wewnętrzna	POGORZELEC	odnoga ul. Berna dz. 863/45, dz. 863/35	154	0	154	N	0	- zł
239	Świdnica	POŁUDNIE	Cmentarna	1419	0	1419	N	1	534,29 zł
240	Świdnica	POŁUDNIE	Klonowa	185	0	185	N	1	82,70 zł
241	Świdnica	POŁUDNIE	Łukasińskiego Waleriana	244	0	244	N	1	109,07 zł
242	Świdnica	POŁUDNIE	Wikinowa	700	0	700	N	1	312,90 zł
243	Świdnica	POŁUDNIE	Wrzosowa	248	0	248	N	1	110,86 zł

244	Wewnętrzna	POŁUDNIE	odnogi ul. Raciborskiej dz.2334/16, dz. 2234/18, dz. 2350, dz. 2353, dz. 2399/1, dz. 2433/4, dz. 2398/6	820	0	820	N	1	366,54 zł
245	Wewnętrzna	POŁUDNIE	odnoga ul. Głębzczyckiej dz. 2257/14	350	0	350	N	0	- zł
246	Wewnętrzna	POŁUDNIE	łącznik ul. Klonowa z ul. Wrzosową odnoga ul. Łukasińskiego W. dz. 2944, dz. 2275/3	80	0	80	N	1	35,76 zł
247	Wewnętrzna	ROGI	Baczyńskiego Krzysztofa Kamila	1354	0	1354	N	0	- zł
248	Wewnętrzna	ROGI	Błękitna	212	0	212	N	0	- zł
249	Wewnętrzna	ROGI	Bukowa	414	0	414	N	0	- zł
250	Wewnętrzna	ROGI	Kosynierów do nr ul. Wodna 24	754	0	754	N	0	- zł
251	Wewnętrzna	ROGI	Lasoki	2417	0	2417	N	0	- zł
252	Wewnętrzna	ROGI	Lasoki	1000	0	1000	N	1	447,00 zł
252	Wewnętrzna	ROGI	Łąkowa	266	0	266	N	0	- zł
253	Wewnętrzna	ROGI	Ptasia	438	0	438	N	0	- zł
254	Wewnętrzna	ROGI	Rajska	784	0	784	N	0	- zł
255	Wewnętrzna	ROGI	Rybarze	608	0	608	N	0	- zł
256	Wewnętrzna	ROGI	Stawowa	1860	0	1880	N	0	- zł
257	Wewnętrzna	ROGI	Sucharskiego Henryka Mjr	1420	0	1420	N	1	634,74 zł
258	Wewnętrzna	ROGI	Wodna	506	0	506	N	0	- zł
259	Wewnętrzna	ROGI	Zacisza	600	0	600	N	0	- zł
260	Wewnętrzna	ROGI	odnoga ul. Ptasiej dz. 883/7	102	0	102	N	0	- zł
261	Wewnętrzna	ROGI	odnoga ul. Rajskiej dz. 923	130	0	130	N	0	- zł
262	Wewnętrzna	ROGI	łącznik ul. Głównej z ul. Stoczniowców dz. 355/6, dz. 885/21	560	0	560	N	0	- zł
263	Wewnętrzna	ROGI	odnoga ul. Baczyńskiego Krzysztofa Kamila dz. 962	141	0	141	N	0	- zł
264	Wewnętrzna	ROGI	odnoga ul. Kosynierów cz. dz. 121/1	1164	0	1164	N	0	- zł
265	Wewnętrzna	SŁAWIĘCICE	8 Marca za nr 25	397	0	397	N	0	- zł
266	Wewnętrzna	SŁAWIĘCICE	Asnyka Adama	645	0	645	N	0	- zł
267	Wewnętrzna	SŁAWIĘCICE	Daszyńskiego Ignacego	602	0	602	N	0	- zł
268	Wewnętrzna	SŁAWIĘCICE	Dąbrowszczaków do gr. dz. 1123/16 obecnie Zielna	527	0	527	N	1	235,57 zł
269	Wewnętrzna	SŁAWIĘCICE	Dembowskiego Edwarda do nr 50	606	0	606	N	0	- zł
270	Wewnętrzna	SŁAWIĘCICE	Droni Amanda ks.	115	0	115	N	0	- zł
271	Wewnętrzna	SŁAWIĘCICE	Gółczyńskiego Konstantego Idefonsa	306	0	306	N	0	- zł
272	Wewnętrzna	SŁAWIĘCICE	Gojawczyńskiej Poli	636	0	636	N	0	- zł
273	Wewnętrzna	SŁAWIĘCICE	Kameralna	314	0	314	N	0	- zł
274	Wewnętrzna	SŁAWIĘCICE	Kasprowicza Jana	228	0	228	N	0	- zł
275	Wewnętrzna	SŁAWIĘCICE	Kocha Roberta do nr 20 włącznie	336	0	336	N	0	- zł
276	Wewnętrzna	SŁAWIĘCICE	Kollataja Hugo	385	0	385	N	0	- zł
277	Wewnętrzna	SŁAWIĘCICE	Kruczkowskiego Leona obecnie Bajkowa	251	0	251	N	0	- zł
278	Wewnętrzna	SŁAWIĘCICE	Książąt Opolskich	210	0	210	N	0	- zł
279	Wewnętrzna	SŁAWIĘCICE	Mała	70	0	70	N	0	- zł
280	Wewnętrzna	SŁAWIĘCICE	Niezdrowicka	367	0	367	N	0	- zł
281	Wewnętrzna	SŁAWIĘCICE	Orkana Władysława	325	0	325	N	0	- zł
282	Wewnętrzna	SŁAWIĘCICE	Powstańca Filipa Piel	732	0	732	N	0	- zł
283	Wewnętrzna	SŁAWIĘCICE	Puszkińska Aleksandra do nr 3	108	0	108	N	0	- zł
284	Wewnętrzna	SŁAWIĘCICE	Sadowa	922	0	922	N	1	412,13 zł
285	Wewnętrzna	SŁAWIĘCICE	Serdeczna do nr 52	674	0	674	N	0	- zł
286	Wewnętrzna	SŁAWIĘCICE	Staszica Stanisława	249	0	249	N	0	- zł
287	Wewnętrzna	SŁAWIĘCICE	Szczęśliwa	330	0	330	N	0	- zł
288	Wewnętrzna	SŁAWIĘCICE	Ściegielnego Piotra	359	0	359	N	0	- zł
289	Wewnętrzna	SŁAWIĘCICE	Świerkowa	516	0	516	N	0	- zł

290		SŁAWIĘCICE	Télmajera Kazimierza Przerwy przed nr 40	590	0	590	N	0	- zł
291	Wewnętrzna	SŁAWIĘCICE	Twardowskiego Jana księdza	700	0	700	N	0	- zł
292		SŁAWIĘCICE	Ujejskiego Komela	184	0	184	N	0	- zł
293		SŁAWIĘCICE	Wróblewskiego Walerego do Kanalu Gliwickiego	277	0	277	N	1	123.82 zł
294		SŁAWIĘCICE	Wydmowa	122	0	122	N	0	- zł
295		SŁAWIĘCICE	Żmichowskiej/Narcyzy	117	0	117	N	0	- zł
296	Wewnętrzna	SŁAWIĘCICE	odnoga ul. Spacerowej dz. 602/142	865	0	865	N	0	- zł
297	Wewnętrzna	SŁAWIĘCICE	odnoga ul. Strzeleckiej dz. 1125/15 do dz. 1125/13	786	0	786	N	0	- zł
298	Wewnętrzna	SŁAWIĘCICE	łącznik ul. Sławięcickiej z ul. Daszyńskiego I. dz. 975	156	0	156	N	0	- zł
299	Wewnętrzna	SŁAWIĘCICE	odnoga ul. Wróblewskiego W. cz. dz. 926/18	358	0	358	N	0	- zł
300	Wewnętrzna	SŁAWIĘCICE	odnoga ul. Wróblewskiego W. dz. 429	598	0	598	N	1	267.31 zł
301	Wewnętrzna	SŁAWIĘCICE	łącznik ul. Batorego S. z ul. Szczęśliwą od dz. 649/5 do dz. 671/20	135	0	135	N	0	- zł
302	Wewnętrzna	SŁAWIĘCICE	odnoga ul. Galczyńskiego K. dz. 774	73	0	73	N	0	- zł
303	Wewnętrzna	SŁAWIĘCICE	łącznik ul. Dembowskiego E. z ul. Puszkina A. dz. 476	157	0	157	N	0	- zł
304	Wewnętrzna	SŁAWIĘCICE	odnoga ul. Serdecznej cz. dz. 682, dz. 683/13	301	0	301	N	0	- zł
305	Wewnętrzna	SŁAWIĘCICE	łącznik ul. Sławięcickiej z ul. Kócha cz. dz. 420/1	100	0	100	N	1	44.70 zł
306	Wewnętrzna	SŁAWIĘCICE	łącznik ul. Zielnej z ul. Spacerową - wizurka	405	0	405	N	1	181.04 zł
307		STARE MIASTO	Anny	134	134	0	Z	1	99.83 zł
308		STARE MIASTO	Balwirczaka Józefa	166	0	166	N	1	74.20 zł
309		STARE MIASTO	Bohaterów Wésterplatte	102	102	0	Z	1	75.99 zł
310		STARE MIASTO	Bończyka Norberta	112	112	0	Z	1	83.44 zł
311		STARE MIASTO	Czechowa Antoniego	217	217	0	Z	1	161.67 zł
312		STARE MIASTO	Czerwińskiego Wojciecha dr	115	115	0	Z	1	85.68 zł
313		STARE MIASTO	Dunajewskiego Isaaka	145	0	145	N	1	64.82 zł
314		STARE MIASTO	Franklina Delano Roosevelta	195	0	195	N	1	87.17 zł
315		STARE MIASTO	Garncarska	95	95	0	Z	1	70.78 zł
316		STARE MIASTO	Gazowa	493	0	493	N	1	220.37 zł
317		STARE MIASTO	Karpacka do nr 1	444	0	444	N	0	- zł
318		STARE MIASTO	Konopnickiej Marii	663	462	201	Z/N	1	434.04 zł
319		STARE MIASTO	Kraszewskiego Józefa Ignacego	398	336	62	Z/N	1	278.03 zł
320		STARE MIASTO	Limanowskiego Bolesława	185	185	0	Z	1	137.83 zł
321		STARE MIASTO	Lwowska	161	0	161	N	1	71.97 zł
322		STARE MIASTO	Łukasiewicza Ign. do nr 15- od Żerom. do Raclawickiej	286	286	0	Z	1	213.07 zł
323		STARE MIASTO	Pamięci Sybiraków	205	0	205	N	1	91.64 zł
324		STARE MIASTO	Piastowska (od ul. Boh. Wésterplatte do ul. Chrobrego)	585	517	68	Z/N	1	415.56 zł
325		STARE MIASTO	Piramowicza-Grzegorza	576	576	0	Z	1	429.12 zł
326		STARE MIASTO	Planeterza Władysława	209	209	0	Z	1	155.71 zł
327		STARE MIASTO	Poniatowskiego Józefa	96	96	0	Z	1	71.52 zł
328		STARE MIASTO	Rynek	270	270	0	Z	1	201.15 zł
329		STARE MIASTO	Sądowa	104	104	0	Z	1	77.48 zł
330		STARE MIASTO	Sienkiewicza Henryka	89	89	0	Z	1	66.31 zł
331		STARE MIASTO	Skarbowa	574	406	168	Z/N	1	377.57 zł
332		STARE MIASTO	Skłodowskiej-Curie Marii	118	118	0	Z	1	87.91 zł
333		STARE MIASTO	Smolonia Jana	244	0	244	N	1	109.07 zł
334		STARE MIASTO	Spółdzielców	205	205	0	Z	1	152.73 zł
335	Wewnętrzna	STARE MIASTO	Stara Odra	504	0	504	N	0	- zł
336		STARE MIASTO	Targowa	361	361	0	Z	1	268.95 zł
337		STARE MIASTO	Zamkowa	97	97	0	Z	1	72.27 zł
338		STARE MIASTO	Złotnicza	117	117	0	Z	1	87.17 zł
339		STARE MIASTO	Żeromskiego Stefana	212	212	0	Z	1	157.94 zł

340		STARE MIASTO	ul. Raclawicka do nr 1	45	45	0	Z	1	33.53 zł
341	Wewnętrzna	ŚRÓDMIEŚCIE	1 Maja dz. 1093/1, dz. 1095	191	0	191	N	1	85.38 zł
342	Wewnętrzna	ŚRÓDMIEŚCIE	1 Maja-boczna za marketem; odnoga dz. 1188/54, 1188/46	186	0	186	N	1	83.14 zł
343		ŚRÓDMIEŚCIE	11 Listopada	370	0	370	N	1	165.39 zł
344		ŚRÓDMIEŚCIE	9 Maja	173	173	0	Z	1	128.89 zł
345		ŚRÓDMIEŚCIE	al. Jana Pawła II (od ronda Wojaczka do Al. I.Lisa)	1680	1680	0	Z	1	1 251.60 zł
346		ŚRÓDMIEŚCIE	Aroniowa	328	0	328	N	1	146.62 zł
347		ŚRÓDMIEŚCIE	Astrów	334	0	334	N	1	149.30 zł
348		ŚRÓDMIEŚCIE	Bałtycka	264	0	264	N	1	118.01 zł
349		ŚRÓDMIEŚCIE	Dąbrowskiego Henryka	250	0	250	N	1	111.75 zł
350		ŚRÓDMIEŚCIE	Dmowskiego Romana	773	0	773	N	1	345.53 zł
351		ŚRÓDMIEŚCIE	Dworcowa	504	0	504	N	1	225.29 zł
352		ŚRÓDMIEŚCIE	Dzierżonia Jana	116	116	0	Z	1	86.42 zł
353		ŚRÓDMIEŚCIE	Gagarina Jurija	291	291	0	Z	1	216.80 zł
354		ŚRÓDMIEŚCIE	Głowackiego Aleksandra	229	229	0	Z	1	170.61 zł
355		ŚRÓDMIEŚCIE	Grunwaldzka	1064	1064	0	Z	1	792.68 zł
356		ŚRÓDMIEŚCIE	Jagodowa	206	0	206	N	1	92.08 zł
357		ŚRÓDMIEŚCIE	Jarzębinowa	94	0	94	N	1	42.02 zł
358		ŚRÓDMIEŚCIE	Judyndy Doktora	246	246	0	Z	1	183.27 zł
359		ŚRÓDMIEŚCIE	Kanałowa	520	0	520	N	1	232.44 zł
360		ŚRÓDMIEŚCIE	Kościelna	378	378	0	Z	1	281.61 zł
361		ŚRÓDMIEŚCIE	Krótką	54	0	54	N	1	24.14 zł
362		ŚRÓDMIEŚCIE	Lompy Józefa	341	0	341	N	1	152.43 zł
363		ŚRÓDMIEŚCIE	Malinowa	458	0	458	N	1	204.73 zł
364		ŚRÓDMIEŚCIE	Matejki Jana	503	503	0	Z	1	374.74 zł
365		ŚRÓDMIEŚCIE	Miarki Karola	35	35	0	Z	1	26.08 zł
366		ŚRÓDMIEŚCIE	Miła	456	456	0	Z	1	339.72 zł
367		ŚRÓDMIEŚCIE	Morełowa	114	0	114	N	1	50.96 zł
368		ŚRÓDMIEŚCIE	Nowa	208	0	208	N	1	92.98 zł
369		ŚRÓDMIEŚCIE	Parkowa	715	0	715	N	1	319.61 zł
370		ŚRÓDMIEŚCIE	Piękna	728	0	728	N	1	325.42 zł
371		ŚRÓDMIEŚCIE	Plac Wolności	259	259	0	Z	1	192.96 zł
372		ŚRÓDMIEŚCIE	Plebiscytowa	219	0	219	N	1	97.89 zł
373		ŚRÓDMIEŚCIE	Pogodna	110	0	110	N	1	49.17 zł
374		ŚRÓDMIEŚCIE	Poprzeczna	275	0	275	N	1	122.93 zł
375		ŚRÓDMIEŚCIE	Poziomkowa	343	0	343	N	1	153.32 zł
376		ŚRÓDMIEŚCIE	Północna	216	0	216	N	1	96.55 zł
377		ŚRÓDMIEŚCIE	Przyjemna	215	0	215	N	1	96.11 zł
378		ŚRÓDMIEŚCIE	Pułaskiego Kazimierza	495	0	495	N	1	221.27 zł
379		ŚRÓDMIEŚCIE	Pusta	104	0	104	N	1	46.49 zł
380		ŚRÓDMIEŚCIE	Słoneczna	54	0	54	N	1	24.14 zł
381		ŚRÓDMIEŚCIE	Traugutta Romualda	226	0	226	N	1	101.02 zł
382	Wewnętrzna	ŚRÓDMIEŚCIE	Wąska	64	0	64	N	1	28.61 zł
383		ŚRÓDMIEŚCIE	Zamknięta	737	0	737	N	1	329.44 zł
384		ŚRÓDMIEŚCIE	Zaścianek	130	0	130	N	1	58.11 zł
385		ŚRÓDMIEŚCIE	Zgodna	101	0	101	N	1	45.15 zł
386	Wewnętrzna	ŚRÓDMIEŚCIE	łącznik ul. Kanałowej z ul. Zamkniętą dz. 1982	84	0	84	N	1	37.55 zł
387	Wewnętrzna	ŚRÓDMIEŚCIE	odnoga ul. Dmowskiego (garaże) dz. 3433/3, dz. 1154/8, cz. dz. 3435/43, dz. 3434/1	185	0	185	N	1	82.70 zł
388	Wewnętrzna	ŚRÓDMIEŚCIE	odnoga ul. Pułaskiego K. od dz. 1933/2, do dz. 1487/6	70	0	70	N	1	31.29 zł
389	Wewnętrzna	ŚRÓDMIEŚCIE	odnoga ul. Grunwaldzkiej dz. 1370/1, dz. 1330/2 i dz. 1346/2	81	0	81	N	0	- zł
390	Wewnętrzna	ŚRÓDMIEŚCIE	łącznik ul. Głowackiego A. z ul. Grunwaldzką dz. 1453	76	0	76	N	0	- zł
391	Wewnętrzna	ŚRÓDMIEŚCIE	łącznik ul. Głowackiego A. z ul. Judyndy Dr dz. 1424/1, dz. 1426/6	83	0	83	N	1	37.10 zł

392	Wewnętrzna	ŚRÓDMIEŚCIE	odnogi al. Jana Pawła II, dz. 1189/13, dz. 1190/22, dz. 1189/17 cz. dz. 1189/5, cz. dz. 1190/15	406	0	406	N	0	- zł
393	Wewnętrzna	ŚRÓDMIEŚCIE	odnoga ul. 11 Listopada dz. 1185/26	140	0	140	N	0	- zł
394	Wewnętrzna	ŚRÓDMIEŚCIE	odnoga ul. Stalmacha P. dz. 1104	218	0	218	N	1	97.45 zł
395	Wewnętrzna	ŚRÓDMIEŚCIE	łącznik ul. Dworcowa z ul. Grunwaldzką dz. 1340/2	34	0	34	N	1	15.20 zł
396	Wewnętrzna	ŚRÓDMIEŚCIE	odnoga ul. Harcerskiej dz. dz. 1177/2	29	0	29	N	1	12.96 zł
397	Wewnętrzna	ŚRÓDMIEŚCIE	odnoga ul. Parkowej cz. dz. 2084/1	84	0	84	N	1	37.55 zł
398	Wewnętrzna	ŚRÓDMIEŚCIE	odnoga ul. Plebiscytowej dz. 1090/37	46	0	46	N	1	20.56 zł
399	Wewnętrzna	WSCHÓD	Berisza Adama	251	0	251	N	1	112.20 zł
400	Wewnętrzna	WSCHÓD	bulwar Wschodni	218	218	0	Z	1	162.41 zł
401	Wewnętrzna	WSCHÓD	Chodkiewicza Karola	163	163	0	Z	1	121.44 zł
402	Wewnętrzna	WSCHÓD	Horoszkiewicza Romana	250	250	0	Z	1	186.25 zł
403	Wewnętrzna	WSCHÓD	Korfante Wojciecha	603	355	248	Z/N	1	375.33 zł
404	Wewnętrzna	WSCHÓD	Kuczyńskiego Zygmunta	238	238	0	Z	1	177.31 zł
405	Wewnętrzna	WSCHÓD	Zgrzebnika Alfonsa	293	293	0	Z	1	218.29 zł
406	Stara	WSCHÓD	Królowej Jadwigi (od B. Krzyw. do J. Meissnera) ze ścieżką rowerową	540	240	300	Z/N	1	312.90 zł
407	Stara	WSCHÓD	Wieczorka J. (od. Krzywoust. do dz. 59/6) obecnie Augustyna Kośnego	493	445	48	Z/N	1	352.98 zł
408	Stara	ZACHÓD	Archimedes	845	0	845	N	1	377.72 zł
409	Stara	ZACHÓD	Artylerzystów	166	0	166	N	1	74.20 zł
410	Stara	ZACHÓD	Chrobrego Bolesława	1250	1250	0	Z	1	931.25 zł
411	Stara	ZACHÓD	Filtrowa	353	0	353	N	1	157.79 zł
412	Stara	ZACHÓD	Grenadierów	98	0	98	N	1	43.81 zł
413	Stara	ZACHÓD	Husarska	701	0	701	N	1	313.35 zł
414	Stara	ZACHÓD	Kadetów	324	0	324	N	1	144.83 zł
415	Stara	ZACHÓD	Kanonierów	702	0	702	N	1	313.79 zł
416	Wewnętrzna	ZACHÓD	Kochanowskiego	143	0	143	N	1	63.92 zł
417	Stara	ZACHÓD	Kolejowa	399	0	399	N	0	- zł
418	Stara	ZACHÓD	Kopernika Mikołaja	191	0	191	N	1	85.38 zł
419	Stara	ZACHÓD	Kraśńskiego Zygmunta	413	0	413	N	1	184.61 zł
420	Stara	ZACHÓD	Morcinka Gustaw	239	0	239	N	1	106.83 zł
421	Stara	ZACHÓD	Niemcewicz Juljana Ursyna	491	0	491	N	1	219.48 zł
422	Stara	ZACHÓD	Plater Emilii	267	0	267	N	1	119.35 zł
423	Stara	ZACHÓD	Pokucie	434	0	434	N	1	194.00 zł
424	Stara	ZACHÓD	Polna	234	0	234	N	1	104.60 zł
425	Stara	ZACHÓD	Przytulna	292	0	292	N	1	130.52 zł
426	Stara	ZACHÓD	Saperska	414	0	414	N	1	185.06 zł
427	Stara	ZACHÓD	Słowińska	425	0	425	N	1	189.98 zł
428	Stara	ZACHÓD	Staffa Leopolda	302	0	302	N	0	- zł
429	Stara	ZACHÓD	Stolarska	345	0	345	N	1	154.22 zł
430	Stara	ZACHÓD	Synów Pułku	504	0	504	N	1	225.29 zł
431	Stara	ZACHÓD	Szenwalda Lucjana (obecnie Koszarowa)	100	0	100	N	1	44.70 zł
432	Stara	ZACHÓD	Świętojańska	85	0	85	N	1	38.00 zł
433	Stara	ZACHÓD	Zawiszy Czarnego	342	0	342	N	1	152.87 zł
434	Stara	ZACHÓD	Życzliwa	233	0	233	N	1	104.15 zł
435	Stara	ZACHÓD	Herberta Zbigniewa	285	0	285	N	1	127.40 zł
436	Stara	ZACHÓD	Jasieńskiego Tadeusza	201	0	201	N	1	89.85 zł
437	Stara	ZACHÓD	Mikołaja z Kozia	454	0	454	N	1	202.94 zł
438	Wewnętrzna	ZACHÓD	odnoga ul. Piastowskiej dz. 1487/4	59	0	59	N	0	- zł
439	Wewnętrzna	ZACHÓD	odnogi ul. Piastowskiej dz. 1500/14, 1495/8 (uż. dr)	180	0	180	N	0	- zł
440	Wewnętrzna	ZACHÓD	odnogi ul. Chrobrego B. dz. 1401/1, dz. 2810, dz. 2808	142	0	142	N	1	63.47 zł
441	Wewnętrzna	ZACHÓD	łącznik ul. Archimedes z ul. Przytulną dz. 1507/11	66	0	66	N	1	29.50 zł
442	Wewnętrzna	ZACHÓD	odnoga ul. Życzliwej dz. 1482/13, dz. 1481/20	68	0	68	N	1	30.40 zł

443	Wewnętrzna	ZACHÓD	łącznik ul. Chróbrego z ul. Archimedesza dz. 1536/6, dz. 1538/5	78	0	78	N	1	34.87 zł
444	Wewnętrzna	ZACHÓD	odnoga ul. Piastowskiej dz. 1489/2	57	0	57	N	1	25.48 zł
445	Wewnętrzna	ZACHÓD	odnoga ul. Archimedesza cz. dz. 1502/33, cz. dz. 1545/40	45	0	45	N	1	20.12 zł
ŁĄCZNIE				154611	37304	117307			46 247.22 zł

Tabela 2. Zestawienie wyodrębnionych ścieżek rowerowych i pieszo-rowerowych

Lp.	Droga	Osiedle	Nazwa ulicy	Długość			Symbol	Wykonanie "0"- nie, "1"- tak	Jan Chyla
1	Wewnętrzna	BLACHOWNIA	ścieżka pieszo-rowerowa dz.148 do dz.588/140	510			R	1	151.98 zł
2	Wewnętrzna	KŁODNICA	ścieżka rowerowa od dz. 1620 do dz. 2484/1	1780			R	1	530.44 zł
3	Wewnętrzna	SŁAWIĘCICE	ścieżka pieszo-rowerowa Blachownia-Stawiećce	1330			R	1	396.34 zł
4	Wewnętrzna	SRÓDMIEŚCIE	ścieżka pieszo-rowerowa; dz. 3396/2, dz. 4105/2, łącznik al. Jana Pawła II z ul. Jagodową	260			R	1	77.48 zł
5	Wewnętrzna	WSCHÓD	ścieżka rowerowa ul. Meissnera	798			R	1	237.80 zł
ŁĄCZNIE				4678					1 394.04 zł

Tabela 3. Zestawienie parkingów

Lp.	Osiedle	Nazwa	Obszar (m2)			Symbol	Wykonanie "0"- nie, "1"- tak	Jan Chyla
1	AZOTY	rejon ul. Chemików	942			P	1	169.56 zł
2	BLACHOWNIA	rejon ul. Szkołej	5425			P	1	976.50 zł
3	PIASTÓW	rejon ul. Królowej Jadwigi	1234			P	1	222.12 zł
4	POGORZELEC	rejon Sikorskiego	1655			P	1	297.90 zł
5	POGORZELEC	rejon pl. Jana Surzyckiego (Gwardii Ludowej)	1898			P	1	341.64 zł
6	POGORZELEC	rejon ul. Zielonej	2993			P	1	538.74 zł
7	STARE MIASTO	rejon Bohaterów Westerplatte	725			P	1	130.50 zł
8	STARE MIASTO	rejon ul. Garncarskiej	423			IP	1	76.14 zł
9	STARE MIASTO	rejon ul. W. Łukasiewicza - nad Odrą	1820			P	1	327.50 zł
10	STARE MIASTO	rejon ul. Piramowicza	495			P	1	89.70 zł
11	STARE MIASTO	rejon pl. Raciborskiego	1540			P	1	277.20 zł
12	STARE MIASTO	rejon ul. Sądowej	129			P	1	23.22 zł
13	STARE MIASTO	rejon ul. Skarbowej	3556			IP	1	640.08 zł
14	SRÓDMIEŚCIE	rejon ul. 1 Maja dz. 1072/18	1056			P	1	190.08 zł
15	SRÓDMIEŚCIE	rejon ul. 1 Maja dz. 1070/8	453			P	1	81.54 zł
16	SRÓDMIEŚCIE	rejon al. Jana Pawła II	2939			IP	1	529.02 zł
17	SRÓDMIEŚCIE	rejon pl. Grunwaldzkiego	1640			P	1	295.20 zł
18	SRÓDMIEŚCIE	ul. Grunwaldzka (PKP) - parking dla rowerów	96			P	1	17.28 zł
19	SRÓDMIEŚCIE	rejon ul. Kościelnej dz. 1450, 1451, 1452, 1454, 1455/1	990			P	1	178.20 zł
20	SRÓDMIEŚCIE	rejon ul. Łompy	2556			P	1	460.08 zł
21	SRÓDMIEŚCIE	rejon ul. Słonecznej	1199			P	1	215.82 zł
22	SRÓDMIEŚCIE	rejon ul. Traugutta	420			P	1	75.60 zł
23	WSCHÓD	rejon ul. Krzywoustego	2750			P	1	495.00 zł
24	ZACHÓD	rejon ul. Stolarskiej	696			P	1	125.28 zł
ŁĄCZNIE			37630					6 773.40 zł

Utrzymanie czystości na drogach gminnych i przystankach autobusowych w latach 2017-2019

KWIECIEŃ 2018 r. - przystanki

4. Zestawienie przystanków autobusowych zlokalizowanych w pasach dróg gminnych

lp	ulica	nr	osiedle	zarządca drogi	istnienie wiaty przystankowej (ilość szt.)	typ przystanku		NR MZK
						"0" - wyłączony	"1" - włączony	
						wiata	brak wiaty	
1	Energetyków	1	Błachownia	Urząd Miasta Kędzierzyn-Koźle	0		1	23
2	Energetyków	2	Błachownia	Urząd Miasta Kędzierzyn-Koźle	1	1		22
3	Energetyków	3-2	Błachownia	Urząd Miasta Kędzierzyn-Koźle	1	1		39
4	Energetyków	3-3	Błachownia	Urząd Miasta Kędzierzyn-Koźle	1	1		40
5	Energetyków	3-4	Błachownia	Urząd Miasta Kędzierzyn-Koźle	1	1		40
6	Szkolna	1	Błachownia	Urząd Miasta Kędzierzyn-Koźle	1	1		28
7	Szkolna	2	Błachownia	Urząd Miasta Kędzierzyn-Koźle	1	1		27
8	Juliana Tuwima	1	Błachownia	Urząd Miasta Kędzierzyn-Koźle	1	1		30
9	Juliana Tuwima	2	Błachownia	Urząd Miasta Kędzierzyn-Koźle	0		1	31
10	Juliana Tuwima	3	Błachownia	Urząd Miasta Kędzierzyn-Koźle	0		1	33
11	Juliana Tuwima	4	Błachownia	Urząd Miasta Kędzierzyn-Koźle	1	1		32
12	Zwycięstwa	1	Błachownia	Urząd Miasta Kędzierzyn-Koźle	1	1		29
13	Piosza	1	Cisowa	Urząd Miasta Kędzierzyn-Koźle	0		1	909
14	Barbary	1	Cisowa	Urząd Miasta Kędzierzyn-Koźle	1	1		53
15	Xawerego Dunikowskiego	1	Kłodnica	Urząd Miasta Kędzierzyn-Koźle	1	1		170
16	Xawerego Dunikowskiego	2	Kłodnica	Urząd Miasta Kędzierzyn-Koźle	0		1	168
17	Xawerego Dunikowskiego	3	Kłodnica	Urząd Miasta Kędzierzyn-Koźle	1	1		169
18	Kasztanowa	1	Kłodnica	Urząd Miasta Kędzierzyn-Koźle	0		1	918
19	Leśna	1	Żabieniec	Urząd Miasta Kędzierzyn-Koźle	0		1	153
20	Sportowa	1	Kłodnica	Urząd Miasta Kędzierzyn-Koźle	0		1	919
21	Stanisława Wyspiańskiego	1	Kłodnica	Urząd Miasta Kędzierzyn-Koźle	1	1		142
22	Stanisława Wyspiańskiego	2	Kłodnica	Urząd Miasta Kędzierzyn-Koźle	1	1		141
23	Stanisława Wyspiańskiego	3	Kłodnica	Urząd Miasta Kędzierzyn-Koźle	1	1		139
24	Stanisława Wyspiańskiego	4	Kłodnica	Urząd Miasta Kędzierzyn-Koźle	1	1		140
25	Gajowa	1	Kuźniczka	Urząd Miasta Kędzierzyn-Koźle	1	1		108
26	Gajowa	2	Kuźniczka	Urząd Miasta Kędzierzyn-Koźle	0		1	107
27	Gajowa	4	Kuźniczka	Urząd Miasta Kędzierzyn-Koźle	0		1	106
28	Spokojna	1	Kuźniczka	Urząd Miasta Kędzierzyn-Koźle	1	1		133
29	Spokojna	2	Kuźniczka	Urząd Miasta Kędzierzyn-Koźle	0		1	132
30	Połanieckich	1	Lenartowice	Urząd Miasta Kędzierzyn-Koźle	1	1		46
31	Krokusów	1	Pogorzelec	Urząd Miasta Kędzierzyn-Koźle	1	1		128
32	Krokusów	2	Pogorzelec	Urząd Miasta Kędzierzyn-Koźle	0		1	129
33	Kozielska	1	Pogorzelec	Urząd Miasta Kędzierzyn-Koźle	1	1		111
34	Kozielska	2	Pogorzelec	Urząd Miasta Kędzierzyn-Koźle	1	1		115
35	Kozielska	3	Pogorzelec	Urząd Miasta Kędzierzyn-Koźle	1	1		114
36	Kozielska	4	Pogorzelec	Urząd Miasta Kędzierzyn-Koźle	1	1		117
37	Kozielska	5	Pogorzelec	Urząd Miasta Kędzierzyn-Koźle	1	1		116
38	Odrzańskie Ogrody	1	Pogorzelec	Urząd Miasta Kędzierzyn-Koźle	0		1	214
39	Odrzańskie Ogrody	2	Pogorzelec	Urząd Miasta Kędzierzyn-Koźle	0		1	215
40	Kaufland	1	Pogorzelec	Urząd Miasta Kędzierzyn-Koźle	0		1	216
41	Kaufland	2	Pogorzelec	Urząd Miasta Kędzierzyn-Koźle	0		1	217
42	Lasoki	1	Rogi	Urząd Miasta Kędzierzyn-Koźle	1	1		202
43	Kosynierów	1	Rogi	Urząd Miasta Kędzierzyn-Koźle	0		1	206
44	Kosynierów	2	Rogi	Urząd Miasta Kędzierzyn-Koźle	0		1	207
45	Bukowa	1	Rogi	Urząd Miasta Kędzierzyn-Koźle	0		1	208
46	24 Kwietnia/Pl. Raciborski	1	Stare Miasto	Urząd Miasta Kędzierzyn-Koźle	1	1		171
47	24 Kwietnia/Pl. Raciborski	2	Stare Miasto	Urząd Miasta Kędzierzyn-Koźle	1	1		172
48	Piastowska	1	Stare Miasto	Urząd Miasta Kędzierzyn-Koźle	1	1		174
49	Stefana Żeromskiego	1	Stare Miasto	Urząd Miasta Kędzierzyn-Koźle	1	1		173
50	Grunwaldzka	3	Śródmieście	Urząd Miasta Kędzierzyn-Koźle	0		1	100

51	Grunwaldzka	1	Śródmieście	Urząd Miasta Kędzierzyn-Koźle	0		1	101
52	Grunwaldzka	5	Śródmieście	Urząd Miasta Kędzierzyn-Koźle	0		1	102
53	Grunwaldzka	4	Śródmieście	Urząd Miasta Kędzierzyn-Koźle	0		1	103
54	Grunwaldzka	9	Śródmieście	Urząd Miasta Kędzierzyn-Koźle	1	1		914
55	Grunwaldzka	9	Śródmieście	Urząd Miasta Kędzierzyn-Koźle	1	1		914
56	Grunwaldzka	9	Śródmieście	Urząd Miasta Kędzierzyn-Koźle	1	1		915
57	Grunwaldzka	9	Śródmieście	Urząd Miasta Kędzierzyn-Koźle	1	1		915
58	Judyma		Śródmieście	Urząd Miasta Kędzierzyn-Koźle	0		1	916
59	Bolesława Chrobrego	1	Zachód	Urząd Miasta Kędzierzyn-Koźle	1	1		176
60	Bolesława Chrobrego	2	Zachód	Urząd Miasta Kędzierzyn-Koźle	0		1	175
61	Bolesława Chrobrego	3	Zachód	Urząd Miasta Kędzierzyn-Koźle	1	1		178
62	Bolesława Chrobrego	4	Zachód	Urząd Miasta Kędzierzyn-Koźle	0		1	177
63	Bolesława Chrobrego	5	Zachód	Urząd Miasta Kędzierzyn-Koźle	1	1		179
Ilość wiat przystankowych:					37	37	26	

5. Zestawienie przystanków autobusowych zlokalizowanych w pasach dróg powiatowych, wojewódzkich i krajowych

lp	ulica	nr	osiedla	zarządca drogi	istnienie wiaty przystankowej (ilość szt.)	Wykonanie "0" - nie, "1" - tak		NR MZK
						wiata	brak wiaty	
1	Mostowa	1	Azoty	Powiatowy Zarząd Dróg	0		1	64
2	Mostowa	2	Azoty	Powiatowy Zarząd Dróg	1	1		65
3	Mostowa	3	Azoty	Powiatowy Zarząd Dróg	0		1	63
4	Mostowa	4	Azoty	Powiatowy Zarząd Dróg	1	0		72
5	Mostowa	5	Azoty	Powiatowy Zarząd Dróg	0		0	62
6	Waryńskiego	1	Azoty	Powiatowy Zarząd Dróg	1	1		66
7	Waryńskiego	2	Azoty	Powiatowy Zarząd Dróg	1	1		67
8	Przyjaźni	1	Błachownia	GDDKiA	1	1		41
9	Przyjaźni	2	Błachownia	GDDKiA	0		1	42
10	Przyjaźni	3	Błachownia	GDDKiA	0		1	26
11	Przyjaźni	4	Błachownia	GDDKiA	0		1	37
12	Przyjaźni	5	Błachownia	GDDKiA	0		1	36
13	Przyjaźni	6	Błachownia	GDDKiA	1	1		25
14	Przyjaźni	7	Błachownia	GDDKiA	0		1	24
15	Przyjaźni	8	Błachownia	GDDKiA	0		1	35
16	Przyjaźni	9	Błachownia	GDDKiA	0		1	34
17	Jana Brzechwy	3	Cisowa	Powiatowy Zarząd Dróg	1	1		51
18	Ignacego Krasickiego	1	Kłodnica	Powiatowy Zarząd Dróg	0		1	145
19	Ignacego Krasickiego	2	Kłodnica	Powiatowy Zarząd Dróg	0		1	144
20	Karola Szymanowskiego	1	Kłodnica	Powiatowy Zarząd Dróg	1	1		160
21	Karola Szymanowskiego	2	Kłodnica	Powiatowy Zarząd Dróg	1	1		161
22	Karola Szymanowskiego	3	Kłodnica	Powiatowy Zarząd Dróg	1	1		146
23	Karola Szymanowskiego	4	Kłodnica	Powiatowy Zarząd Dróg	0		1	147
24	Portowa	1	Kłodnica	Powiatowy Zarząd Dróg	1	1		166
25	Portowa	2	Kłodnica	Powiatowy Zarząd Dróg	0		1	167
26	Portowa	3	Kłodnica	Powiatowy Zarząd Dróg	1	1		164
27	Portowa	4	Kłodnica	Powiatowy Zarząd Dróg	1	1		165
28	Portowa	5	Kłodnica	Powiatowy Zarząd Dróg	1	1		162
29	Portowa	6	Kłodnica	Powiatowy Zarząd Dróg	1	1		163
30	Kłodnicka	1	Kłodnica	Zarząd Dróg Wojewódzkich	1	1		148
31	Kłodnicka	2	Kłodnica	Zarząd Dróg Wojewódzkich	1	1		143
32	Kłodnicka	3	Kłodnica	Zarząd Dróg Wojewódzkich	0		1	221
33	Grunwaldzka	6	Kuźniczka	Powiatowy Zarząd Dróg	1	0		104
34	Grunwaldzka	7	Kuźniczka	Powiatowy Zarząd Dróg	1	0		105
35	Grunwaldzka	8	Kuźniczka	Powiatowy Zarząd Dróg	0		0	109
36	Nawowiejska	1	Lenartowice	Powiatowy Zarząd Dróg	1	1		47
37	Nawowiejska	2	Lenartowice	Powiatowy Zarząd Dróg	0		1	45

38	Nowowiejska	3	Lenartowice	Powiatowy Zarząd Dróg	0		0	48
39	Szpaków	1	Miejsce Klodnickie	Powiatowy Zarząd Dróg	0		0	56
40	Szpaków	2	Miejsce Klodnickie	Powiatowy Zarząd Dróg	1	1		58
41	Szpaków	3	Miejsce Klodnickie	Powiatowy Zarząd Dróg	0		0	61
42	Szpaków	4	Miejsce Klodnickie	Powiatowy Zarząd Dróg	0		0	60
43	Aleja Lisa	1	Piastów	Powiatowy Zarząd Dróg	1	1		79
44	Aleja Lisa	2	Piastów	Powiatowy Zarząd Dróg	1	1		80
45	Królowej Jadwigi	1	Piastów	Powiatowy Zarząd Dróg	1	1		75
46	Królowej Jadwigi	2	Piastów	Powiatowy Zarząd Dróg	1	1		76
47	Bolesława Krzywoustego	1	Piastów	Powiatowy Zarząd Dróg	1	1		78
48	Bolesława Krzywoustego	2	Piastów	Powiatowy Zarząd Dróg	1	1		77
49	Aleja Jana Pawła II	2	Piastów	GDDKIA	1	1		84
50	Aleja Jana Pawła II	3	Piastów	GDDKIA	1	1		83
51	Aleja Jana Pawła II	4	Piastów	GDDKIA	1	1		81
52	Aleja Jana Pawła II	5	Piastów	GDDKIA	1	1		82
53	Partyzantów	1	Pogorzelec	Powiatowy Zarząd Dróg	0		1	138
54	Partyzantów	2	Pogorzelec	Powiatowy Zarząd Dróg	0		1	137
55	Partyzantów	3	Pogorzelec	Powiatowy Zarząd Dróg	1	1		127
56	Partyzantów	4	Pogorzelec	Powiatowy Zarząd Dróg	0		1	126
57	Piotra Skargi	1	Pogorzelec	Powiatowy Zarząd Dróg	1	1		119
58	Piotra Skargi	2	Pogorzelec	Powiatowy Zarząd Dróg	1	1		118
59	Piotra Skargi	3	Pogorzelec	Powiatowy Zarząd Dróg	1	1		121
60	Piotra Skargi	4	Pogorzelec	Powiatowy Zarząd Dróg	1	1		120
61	Piotra Skargi	5	Pogorzelec	Powiatowy Zarząd Dróg	1	1		123
62	Piotra Skargi	6	Pogorzelec	Powiatowy Zarząd Dróg	1	1		122
63	Józefa Bema	1	Pogorzelec	Powiatowy Zarząd Dróg	1	1		113
64	Józefa Bema	2	Pogorzelec	Powiatowy Zarząd Dróg	0		1	124
65	Gliwicka	1	Pogorzelec	Zarząd Dróg Wojewódzkich	1	1		131
66	Gliwicka	2	Pogorzelec	Zarząd Dróg Wojewódzkich	0		0	130
67	Mikołaja Reja	1	Pogorzelec	Powiatowy Zarząd Dróg	1	1		112
68	Głubczycka	1	Południe	Zarząd Dróg Wojewódzkich	0		1	192
69	Raciborska	1	Południe	Zarząd Dróg Wojewódzkich	0		0	187
70	Raciborska	2	Południe	Zarząd Dróg Wojewódzkich	0		0	188
71	Raciborska	3	Południe	Zarząd Dróg Wojewódzkich	0		0	189
72	Raciborska	4	Południe	Zarząd Dróg Wojewódzkich	0		0	190
73	Główna	1	Rogi	Powiatowy Zarząd Dróg	1	1		193
74	Główna	2	Rogi	Powiatowy Zarząd Dróg	0		1	194
75	Główna	3	Rogi	Powiatowy Zarząd Dróg	1	1		197
76	Główna	4	Rogi	Powiatowy Zarząd Dróg	0		1	195
77	Główna	5	Rogi	Powiatowy Zarząd Dróg	0		1	203
78	Główna	6	Rogi	Powiatowy Zarząd Dróg	0		1	204
79	Główna	7	Rogi	Powiatowy Zarząd Dróg	0		1	205
80	Stoczniowców	1	Rogi	Powiatowy Zarząd Dróg	0		1	196
81	Stoczniowców	2	Rogi	Powiatowy Zarząd Dróg	1	1		200
82	Stoczniowców	3	Rogi	Powiatowy Zarząd Dróg	0		1	198
83	Strzelecka	1	Sławięcice	GDDKIA	1	1		10
84	Strzelecka	2	Sławięcice	GDDKIA	1	1		11
85	Strzelecka	3	Sławięcice	GDDKIA	0		1	17
86	Strzelecka	4	Sławięcice	GDDKIA	0		1	16
87	Strzelecka	5	Sławięcice	GDDKIA	0		0	13
88	Strzelecka	6	Sławięcice	GDDKIA	0		1	12
89	Stefana Batorego	1	Sławięcice	Powiatowy Zarząd Dróg	1	1		18
90	Sławięcicka	1	Sławięcice	GDDKIA	1	1		4
91	Sławięcicka	2	Sławięcice	GDDKIA	0		0	3
92	Sławięcicka	3	Sławięcice	GDDKIA	1	1		7
93	Sławięcicka	4	Sławięcice	GDDKIA	0		1	6
94	Sławięcicka	5	Sławięcice	GDDKIA	1	1		9
95	Sławięcicka	6	Sławięcice	GDDKIA	1	1		8
96	Sławięcicka	7	Sławięcice	Zarząd Dróg Wojewódzkich	0		0	5
97	1 Maja	1	Śródmieście	Powiatowy Zarząd Dróg	1	1		95
98	1 Maja	2	Śródmieście	Powiatowy Zarząd Dróg	1	1		92
99	1 Maja	3	Śródmieście	Powiatowy Zarząd Dróg	1	1		90
100	Konstantego Damrota	1	Śródmieście	Powiatowy Zarząd Dróg	1	1		97

101	Konstantego Damrota	2	Śródmieście	Powiatowy Zarząd Dróg	1	1		96
102	Pionierów	1	Śródmieście	Powiatowy Zarząd Dróg	1	1		93
103	Pionierów	2	Śródmieście	Powiatowy Zarząd Dróg	0		1	94
104	Powstańców	1	Śródmieście	Powiatowy Zarząd Dróg	1	1		91
105	Pawła Stalmacha	1	Śródmieście	Powiatowy Zarząd Dróg	1	1		211
106	Wojska Polskiego	1	Śródmieście	Powiatowy Zarząd Dróg	1	1		85
107	Wojska Polskiego	2	Śródmieście	Powiatowy Zarząd Dróg	1	1		86
108	Wojska Polskiego	3	Śródmieście	Powiatowy Zarząd Dróg	1	1		88
109	Wojska Polskiego	4	Śródmieście	Powiatowy Zarząd Dróg	1	1		89
110	Wojska Polskiego	5	Śródmieście	Powiatowy Zarząd Dróg	0		1	87
111	Piastowska	2	Zachód	Powiatowy Zarząd Dróg	1	1		181
112	Piastowska	3	Zachód	Powiatowy Zarząd Dróg	1	1		180
113	Piastowska	4	Zachód	Powiatowy Zarząd Dróg	1	1		183
114	Piastowska	5	Zachód	Powiatowy Zarząd Dróg	1	1		182
115	Jana Kochanowskiego	1	Zachód	Powiatowy Zarząd Dróg	0		1	185
116	Jana Kochanowskiego	2	Zachód	Powiatowy Zarząd Dróg	1	1		186
117	Jagiellońska	1	Żabieniec	Powiatowy Zarząd Dróg	1	1		155
118	Jagiellońska	2	Żabieniec	Powiatowy Zarząd Dróg	0		1	156
119	Jagiellońska	3	Żabieniec	Powiatowy Zarząd Dróg	0		0	223
120	Jagiellońska	4	Żabieniec	Powiatowy Zarząd Dróg	0		1	154
Ilość wiat przystankowych:					69	66	36	

103 wiaty przystankowe	80.00 zł	8 240.00 zł
102 przystanków autobusowych	65.00 zł	6 630.00 zł
		14 870.00 zł

Wysokość wynagrodzenia za kwiecień 2018 r.:

utrzymanie dróg	46 239.32 zł
utrzymanie ścieżek rowerowych	1 394.04 zł
utrzymanie parkingów	6 773.40 zł
utrzymanie wiat przystankowych	8 240.00 zł
utrzymanie przystanków autobusowych	6 630.00 zł
	69 276.76 zł


Wysokość wynagrodzenia za kwiecień 2018 r. od

16.04.2018 do 30.04.2018: 34 638.38 zł

Wysokość wynagrodzenia za kwiecień 2018 r. od

1.04.2018 do 15.04.2018: 34 933.92 zł

Suma 69 572.30 zł


Wydział Ochrony Środowiska i Rolnictwa
Urząd Miasta Kędzierzyn-Koźle

AUTO SERVICE
Naprawa i diagnostyka samochodów
Jan Chyla
47-200 Kędzierzyn-Koźle
ul. Piastowska 43 tel: 501360473
NIP: 49.191.81.28
Auto Service Naprawa i Diagnostyka Samochodów Jan Chyla