



Projekt

z dnia 2 sierpnia 2018 r.

**UCHWAŁA NR
RADY MIASTA KĘDZIERZYN-KOŹLE**

z dnia 2018 r.

w sprawie ustalenia wstępnej lokalizacji przystanków komunikacyjnych.

Na podstawie art. 18 ust. 2 pkt. 15 ustawy z dnia 8 marca 1990 r. o samorządzie gminnym (Dz.U. z 2018 r. poz. 994, z późn. zm.¹⁾) i art. 20f pkt. 1 ustawy z dnia 21 marca 1985 r. o drogach publicznych (Dz.U. 2017 r. poz. 2222 z późn. zm.²⁾) Rada Miasta Kędzierzyn-Koźle uchwala, co następuje:

§ 1. Dla zaspokojenia potrzeb mieszkańców wskazuje się wstępne miejsca lokalizacji przystanków komunikacyjnych przy drodze powiatowej nr 14350:

1) ul. Aleksandra Fredry w Kędzierzynie-Koźlu:

- a) strona lewa km 4 + 500,
- b) strona prawa km 4 + 500;

2) ul. Szpaków w Kędzierzynie-Koźlu:

- a) strona lewa km 3 + 390,
- b) strona prawa km 3 + 390.

§ 2. 1. Uchwała podlega przekazaniu do Starosty Powiatu kędzierzyńsko-kozielskiego celem uwzględnienia przy ostatecznej lokalizacji przystanków.

2. Wnioskowane lokalizacje nowych przystanków komunikacyjnych określone w ust. 1 wskazano na mapach, stanowiących załączniki do niniejszej uchwały.

§ 3. Wykonanie uchwały powierza się Prezydentowi Miasta Kędzierzyn-Koźle.

§ 4. Uchwała wchodzi w życie z dniem podjęcia.

PREZYDENT MIASTA

Sabrina Nowosielska

2018-08-07

¹⁾ Zmiany tekstu jednolitego ustawy zostały ogłoszone w Dz. U. z 2018 r. poz. 1000, poz. 1349 oraz poz. 1432

²⁾ Zmiany tekstu jednolitego ustawy zostały ogłoszone w Dz. U. z 2018 r. poz. 129, poz. 138, poz. 159, poz. 317 oraz poz. 1356.

Niniejszy dokument nie budzi

RADCA PRAWNY


2018-08-07 OK J. K. 5 515. 018

Uzasadnienie

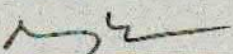
W oparciu o art. 20f ustawy z dnia 21 marca 1985r. o drogach publicznych (Dz.U.2017.2222 z późn. zm.) Rada Miasta Kędzierzyn-Koźle dla zaspokojenia potrzeb mieszkańców wskazuje w formie uchwały wstępne miejsca lokalizacji nowych przystanków komunikacyjnych, które to uwzględnia zarządca drogi. O ostatecznej lokalizacji takiego przystanku decyduje zarządca drogi, uwzględniając charakter drogi oraz warunki bezpieczeństwa ruchu drogowego.

Wskazane w uchwale lokalizacje wynikają z wniosków składanych przez mieszkańców osiedli Cisowa oraz Miejsce Kłodnickie, jak również osób dojeżdżających do pracy na wskazanych osiedlach. Wnioski zostały uzasadnione dużymi odległościami od obecnie funkcjonujących przystanków komunikacyjnych do miejsc aktywności życiowej wnioskodawców.

PREZYDENT MIASTA

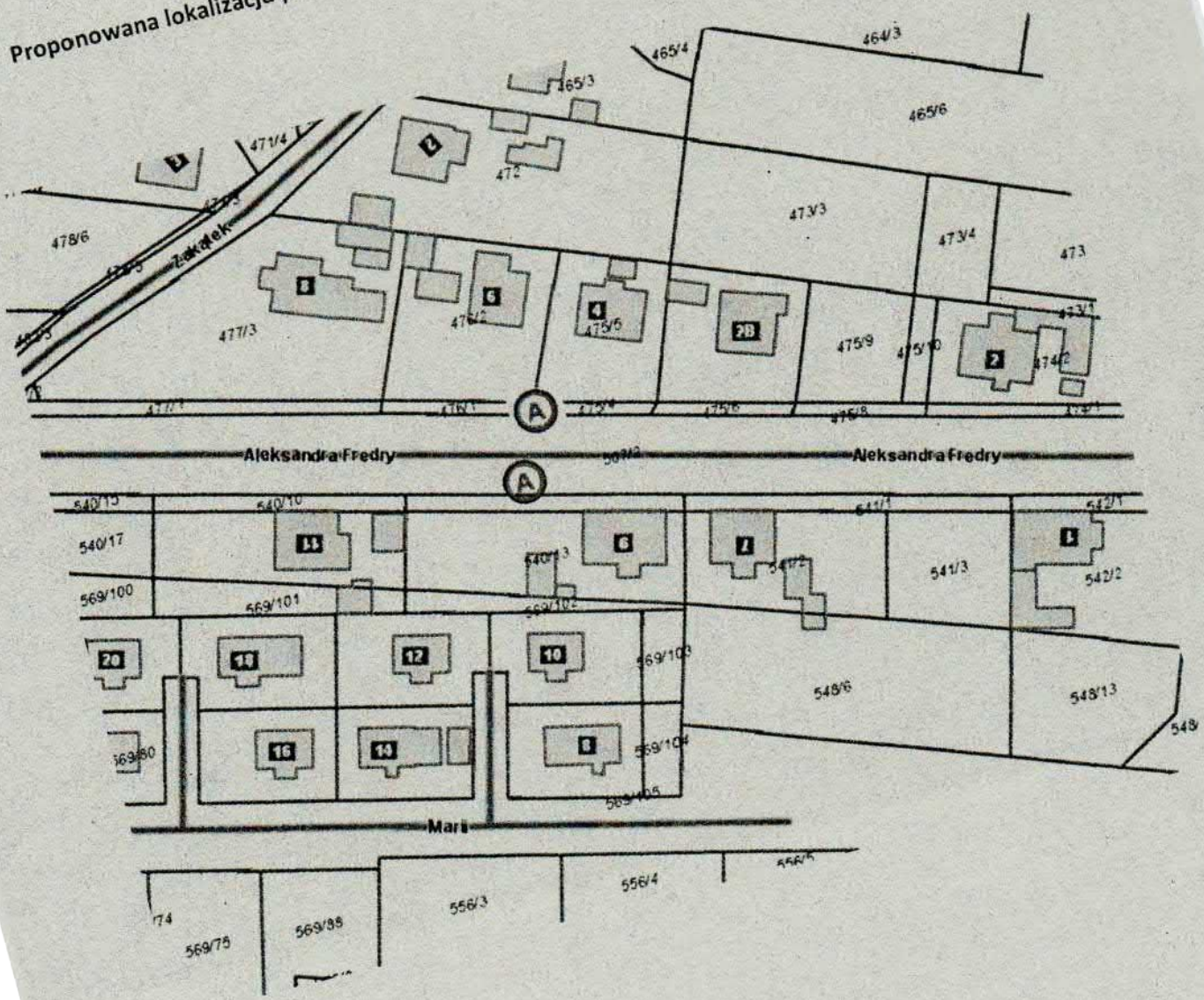

Sabina Nowosielska

2018-08-02



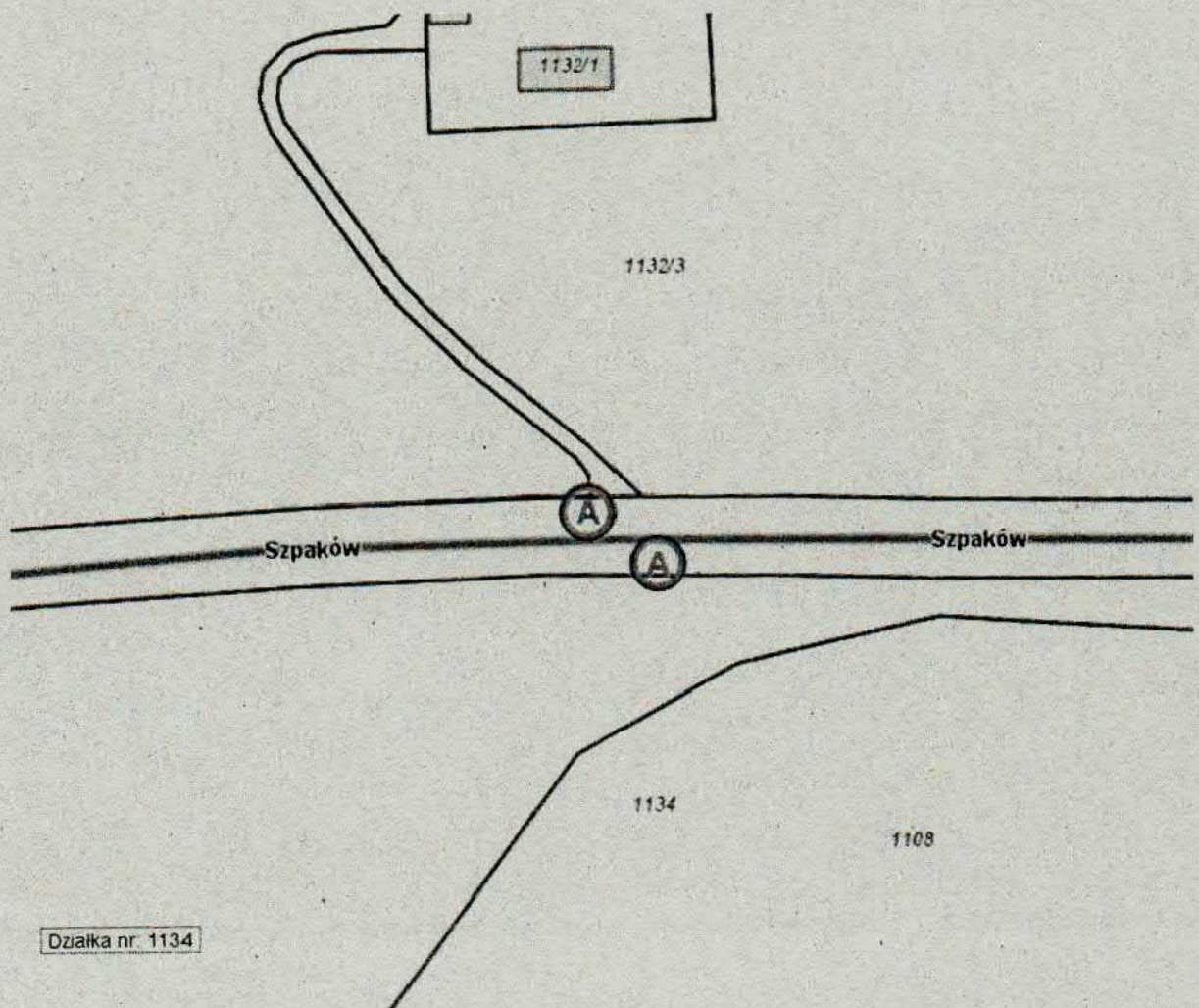
Załącznik mapowy Nr 1
Do uchwały nr
Rady Miasta Kędzierzyn-Koźle
z dnia

Proponowana lokalizacja przystanków przy ul. Aleksandra Fredry w Kędzierzynie-Koźlu.



Załącznik mapowy Nr 2
Do uchwały nr
Rady Miasta Kędzierzyn-Koźle
z dnia

Proponowana lokalizacja przystanków przy ul. Szpaków w Kędzierzynie-Koźlu.



2018.08.02
[Signature]