

Poświadczam zgodność niniejszej kopii z treścią materiału państwowego zasobu geodezyjnego i kartograficznego

Organ prowadzący państwowy zasób geodezyjny i kartograficzny

Starosta Powiatu  
Kędzierzyńsko-Kozielskiego

Nazwa materiału zasobu m. Rozochina

Identyfikator ewidencyjny materiału zasobu G. 6642.1.789.2017  
2017-06-02

Data wykonania kopii

Imię, nazwisko i podpis

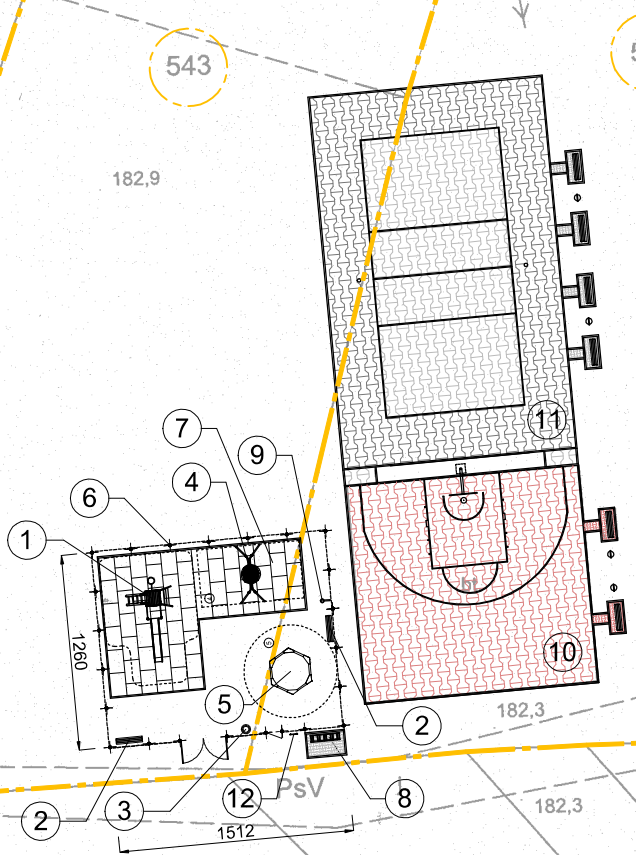
osoby reprezentującej organ

INSPEKTOR

*Martyna Mika*

województwo opolskie  
miasto - gmina Kędzierzyn-Koźle  
wieś - obręb Blachownia  
położenie k.m. .... dz. 543/1  
ul. .... 552  
Godło mapy zas. ....  
Skala 1:500

STACJA WYKONAWCZA  
w Kędzierzynie - Koźlu  
Wydział Geodezji, Kartografii  
Katastru i Nieruchomości  
47-200 KĘDZIERZYN-KOŹLE  
ul. Piastowska 15

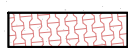

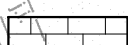
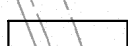


LEGENDA

1. Zestaw zabawowy Platforma 1382,1 kpl.
2. Ławka parkowa model Miela LME751t - 2 szt.
3. Kosz betonowy na odpadki Kobe 45 I - 1 szt.
4. Huśtawka metalowa bocianie gniazdo - 1 szt.
5. Piłkownica sześciokątna z siedziskami - 1 szt.
6. Systemowe ogrodzenie panelowe, stalowe, powlekała z jedną furtką i bramą rozwierną - 55,44 mb, wys. 143 cm.
7. Nawierzchnia bezpieczna z mat przeroskowych - bezpieczna do wysokości upadkowej 3,00 m - pow. 85,50 m<sup>2</sup>
8. Istniejący stojak na rowery na nawierzchni z kostki betonowej
9. Istniejąca latarnia parkowa LED.
10. Istniejące boisko do koszykówki.
11. Istniejące boisko do siatkówki.
12. Tablica z regulaminem placu zabaw.

SZCZEGÓŁOWE WYMAGANIA MATERIAŁOWE ZGD, Z OPISEM TECHNICZNYM I TABELĄ RÓWNOWAŻNOŚCI

SZCZEGÓŁOWE WYMIAROWANIE ELEMENTÓW ISTNIEJĄCYCH I PROJEKTOWANYCH WG RYS. NR 02-ZT

-  NAWIERZCHNIA ISTNIEJĄCEGO PLACU DO GRY W KOSZYKÓWKĘ I POLA POD ŁAWKAMI  
KOSTKA BETONOWA BEHATON CZERWONA POW. 214,80 M<sup>2</sup>
-  NAWIERZCHNIA ISTNIEJĄCEGO POLA BOISKA DO PIŁKI SIATKOWEJ,  
POLA POD ŁAWKAMI, DWA DOJŚCIA BOCZNE I POLE POD STOJAKIEM NA ROWERY  
KOSTKA BETONOWA BEHATON SZARA + CZARNA, BEZFAZOWA POW. 179,20 M<sup>2</sup> + 198,00 M<sup>2</sup>
-  NAWIERZCHNIA PROJEKTOWANYCH MAT PRZEROSTWYCH PRZY URZĄDZENIACH  
ZABAWOWYCH - NAWIERZCHNIA BEZPIECZNA POW. 85,50 M<sup>2</sup> OGRANICZONA OBRZEŻAMI  
BETONOWYMI 8\*30\*100 CM NA ŁAWACH Z OPOREM DŁ. 44,50 MB
-  CAŁKOWITE POLE PLACU ZABAW WEWNĄTRZ PROJEKTOWANEGO OGRÓDZENIA  
POW. 190,51 M<sup>2</sup>

TYTUŁ:	ZAŁĄCZNIK GRAFICZNY DO ZGŁOSZENIA ROBÓT BUDOWLANYCH BUDOWA PLACU ZABAW
INWESTOR:	GMINA KĘDZIERZYN - KOŹLE UL. GRZEGORZA PIRAMOWICZA 32 47 - 200 KĘDZIERZYN - KOŹLE
BRANŻA:	ARCHITEKTONICZNO - BUDOWLANA
LOKALIZACJA:	JEDN. EWID.: KĘDZIERZYN - KOŹLE OBRĘB: BLACHOWNIA GMINA KĘDZIERZYN - KOŹLE DZ. NR 543, 552
TYTUŁ:	LOKALIZACJA PLACU ZABAW
AUTOR ARCHITEKTURA:	arch. Rafał Skoumal upr. nr 03/OPOKK/2008
OPRACOWAŁ:	PRZEDSIĘBIORSTWO USŁUGOWO - BUDOWLANE "AQWA" S.C. ul. Królowej Jadwigi 1 48 - 100 Głubczyce tel. 500 253 296 skoumal@wp.pl prac.architektoniczna@gmail.com arch. Rafał Skoumal
DATA:	18 LIPIEC 2018
NR RYSUNKU:	01-ZT
SKALA:	1:500