STUDIUM UWARUNKOWAŃ I KIERUNKÓW ZAGOSPODAROWANIA PRZESTRZENNEGO MIASTA KĘDZIERZYN-KOŹLE

ZAŁĄCZNIK 2C – UWARUNKOWANIA ŚRODOWISKA PRZYRODNICZEGO I JEGO OCHRONY

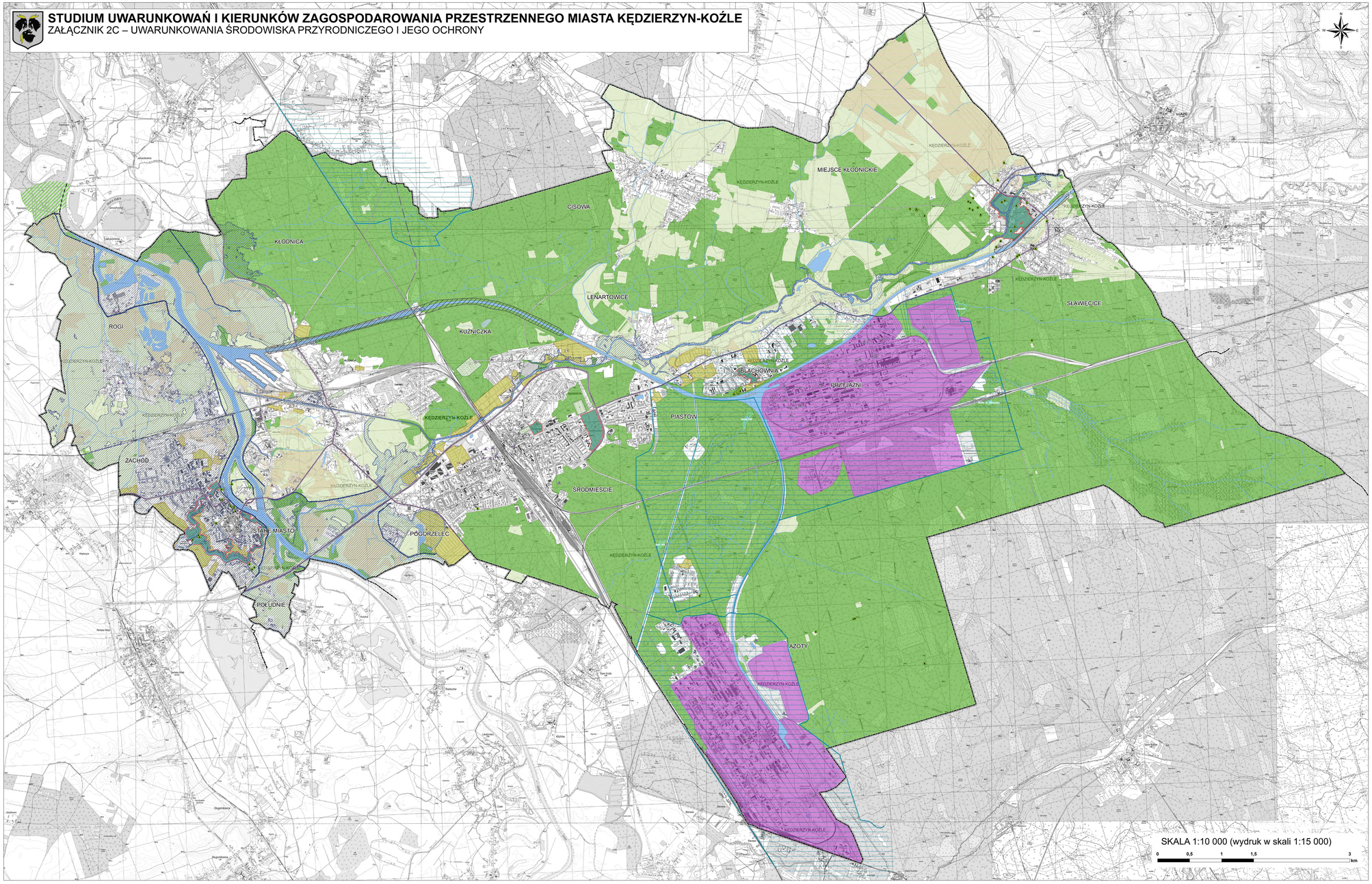

ZAGROŻENIE POWODZIOWE

1:50 000

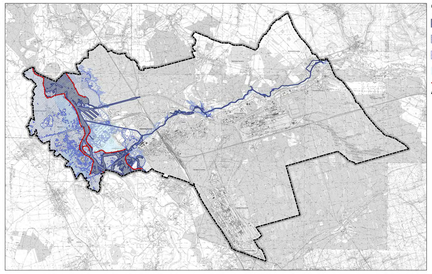

OZNACZENIA

- obszar o wysokim prawdopodobieństwie wystąpienia powodzi – raz na 10 lat
- obszar o średnim prawdopodobieństwie wystąpienia powodzi – raz na 100 lat
- obszar o niskim prawdopodobieństwie wystąpienia powodzi – raz na 500 lat
- obszary narażone na zalanie w przypadku przerwania lub uszkodzenia wału
- wały przeciwpowodziowe
- granica miasta Kędzierzyn-Koźle

KORYTARZE EKOLOGICZNE

1:50 000

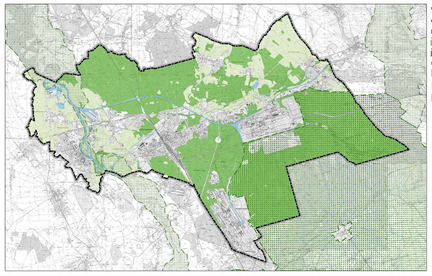

OZNACZENIA

- granica miasta Kędzierzyn-Koźle

krajowa sieć korytarzy ekologicznych

- korytarze ekologiczne
- obszary węzłowe

system przyrodniczy miasta

- lasy i zadrzewienia
- mozaika pól ornych, użytków zielonych i niewielkich zarośli
- wody powierzchniowe

NAWIETRZANIE

1:50 000

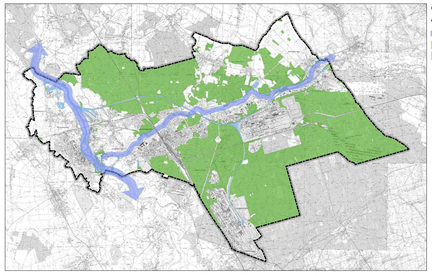

OZNACZENIA

- granica miasta Kędzierzyn-Koźle
- główne korytarze nawietrzające wzdłuż dolin cieków
- lasy i zadrzewienia
- wody powierzchniowe

OZNACZENIA

STRUKTURA PRZYRODNICZA

system obszarów przyrodniczych wokół miasta

- lasy i zadrzewienia
- mozaika pól ornych, użytków zielonych i niewielkich zarośli
- wody powierzchniowe
- rowy melioracyjne
- rzeki i strumienie

obszary wspomagające system przyrodniczy

- parki
- ogrody działkowe
- cmentarze

OCHRONA PRZYRODY I ZASOBÓW NATURALNYCH ZGODNIE Z PRZEPISAMI ODRĘBNYMI

- obszar Natura 2000
- użytki ekologiczne
- pomniki przyrody

ochrona zasobów naturalnych

- gleby chronione klas II, IIIa, IIIb
- projektowany obszar ochronny GZWP

ZAGROŻENIA NATURALNE

zagrożenie powodziowe

- obszary szczególnego zagrożenia powodzią
- wały przeciwpowodziowe

zagrożenie osuwiskowe

- obszary predestynowane do powstawania osuwisk

PUNKTOWE, LINIOWE I POWIERZCHNIOWE EMITORY ZANIECZYSZCZEŃ

- obiekty uciążliwe w zakresie emisji do powietrza, hałasu lub stanowiące potencjalnie zagrożenie dla wód
- główne drogi - emisja hałasu i zanieczyszczeń
- obszary koncentracji presji przemysłowych

POZOSTAŁE

- **granica miasta Kędzierzyn-Koźle**
- granica gmin sąsiednich

STUDIUM UWARUNKOWAŃ I KIERUNKÓW ZAGOSPODAROWANIA PRZESTRZENNEGO MIASTA KĘDZIERZYN-KOŹLE ZAŁĄCZNIK 2C – UWARUNKOWANIA ŚRODOWISKA PRZYRODNICZEGO I JEGO OCHRONY	
pełnia urbanistyczna: mgr inż. arch. Anna Glemowska-Matusiak mgr inż. Anna Bera mgr inż. Agnieszka Kowalska	adresowo: Biuro Rozwoju Miasta ul. Krzywdzkiego 20 46-027 Kędzierzyn-Koźle tel. (+48 44) 63 22
współpraca: mgr inż. Izabela Bernacka inż. Zuzanna Górecka-Kijsta mgr inż. Agnieszka Kowalska mgr inż. Sebastian Perzychowski inż. Adam Przepiorka mgr inż. Agnieszka Rzechulska mgr Izabela Skrzypica mgr inż. Agnieszka Stankowska mgr Agnieszka Szymowska mgr inż. Izabela Tarnawska mgr inż. Izabela Tarnawska Michał Uszyński inż. Anna Wdzięczuk	skala: 1:10 000 2023 nr ze str.: do rysunku nr: Studium Uwarunkowań Kędzierzyn-Koźle z dnia .....
kartografia: Kataster i Geodezja ZUNWG	