STUDIUM UWARUNKOWAŃ I KIERUNKÓW ZAGOSPODAROWANIA PRZESTRZENNEGO MIASTA KĘDZIERZYN-KOŹLE

ZAŁĄCZNIK 2D – UWARUNKOWANIA ZAGOSPODAROWANIA PRZESTRZENNEGO – DZIEDZICTWO KULTUROWE

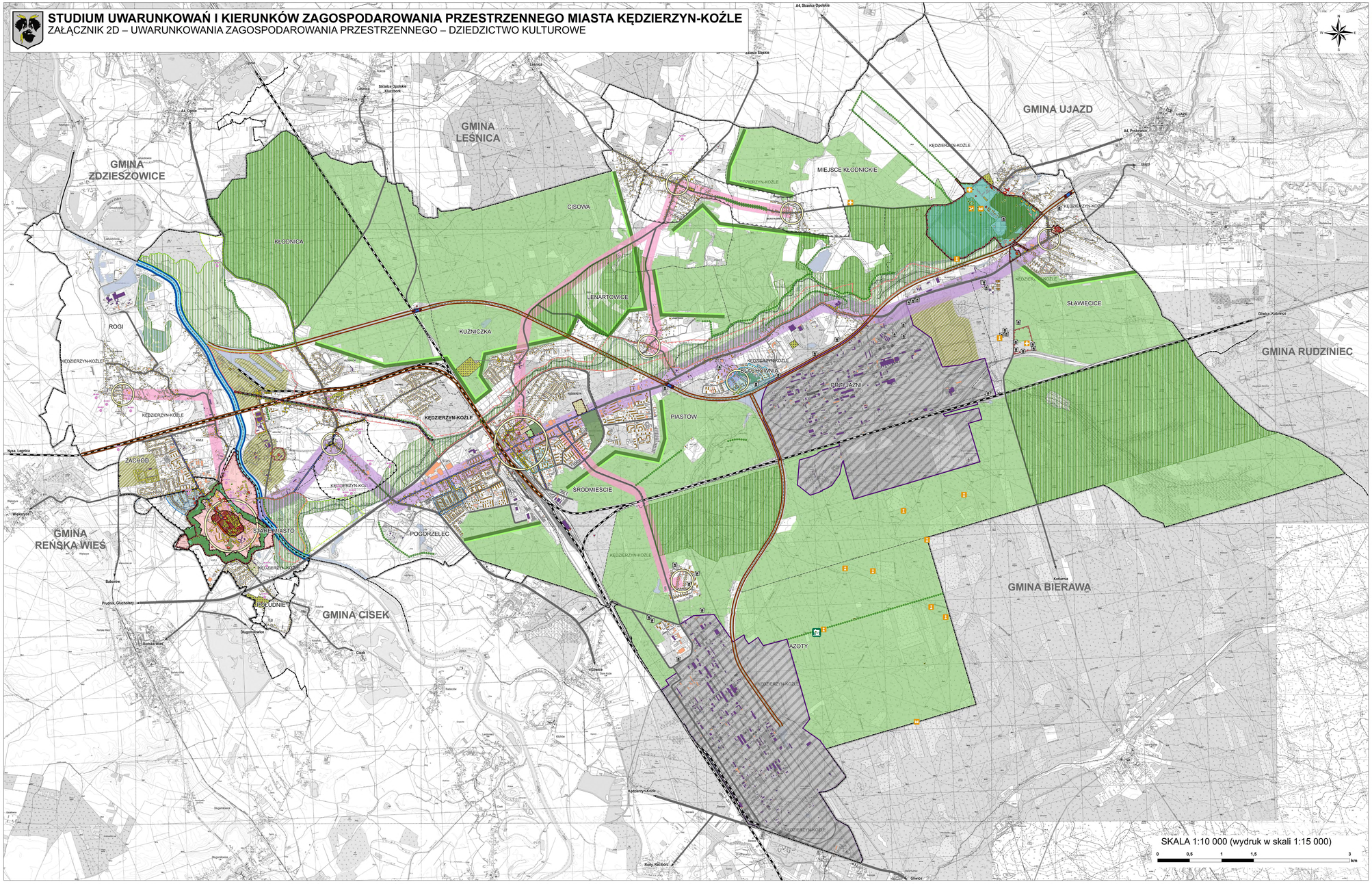

WYNIESIENIE STAREGO MIASTA 1:5 000

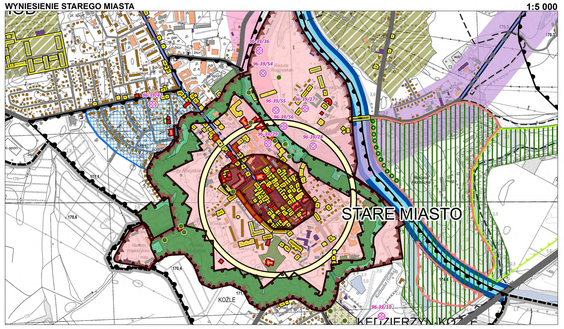

CHARAKTERYSTYKA TYPÓW ZABUDOWY 1:50 000

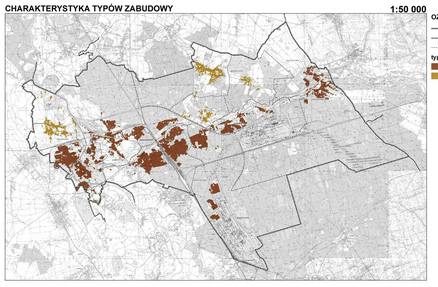

OZNACZENIA

- granica administracyjna miasta Kędzierzyn-Koźle
- granica administracyjna gmin sąsiednich
- granica osiedli

typy zabudowy

- zabudowa o charakterze miejskim
- zabudowa o charakterze wiejskim

FAZY ROZWOJU PRZESTRZENNEGO 1:50 000

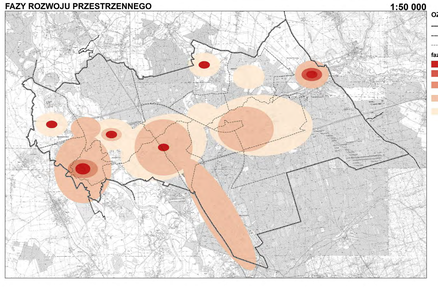

OZNACZENIA

- granica administracyjna miasta Kędzierzyn-Koźle
- granica administracyjna gmin sąsiednich
- granica osiedli

fazy rozwoju przestrzennego

- faza I: okres od XII do XIV w.
- faza II: okres od XV do XVII w.
- faza III: okres od XVIII w. do pierwszej połowy XIX w.
- faza IV: okres od połowy XIX w. do pierwszej połowy XX w.
- faza V: okres od drugiej połowy XX w. do momentu utworzenia zespołu miejskiego Kędzierzyn-Koźle

OZNACZENIA

- granica administracyjna miasta Kędzierzyn-Koźle
- granica administracyjna gmin sąsiednich
- granica osiedli

OBSZARY I OBIEKTY ZABYTKOWE

- obiekty zabytkowe wpisane do rejestru zabytków województwa opolskiego

obszary zabytkowe wpisane do rejestru zabytków województwa opolskiego

- zespół fortyfikacji fryderycjańskich
- stare miasto
- plenty miejskie
- cmentarz wojenny Armii Radzieckiej
- park w Sławięcicach, park zabytkowy wokół zamku
- park zabytkowy
- zachowane fragmenty nieczynnego kanału żeglugowego "Kanał Kłodnicki"
- zespół Szpitala im. Roberta Kocha
- zespoły dóbr bibliotecznych dwukomorowych "Nowa Wieś", "Sławięcice", "Kłodnica" na Kanale Gliwickim
- obiekty i obszary ujęte w gminnej ewidencji zabytków miasta Kędzierzyn-Koźle
- obiekty chronione na mocy ustaleń miejscowych planów zagospodarowania przestrzennego

ZABYTKI ARCHEOLOGICZNE

- zabytki archeologiczne wraz z numerem

STREFY OCHRONY KONSERWATORSKIEJ

- strefa "A" ścisłej ochrony konserwatorskiej
- strefa "B" ochrony konserwatorskiej
- strefa "E" ochrony ekspozycji
- strefa "K" ochrony obszarów o cennych walorach przyrodniczych i krajobrazowych
- strefa "W" ochrony archeologicznej
- strefa "OW" obserwacji archeologicznej
- strefa "U" ochrony układów urbanistycznych - układ urbanistyczny "Błachownia"
- strefa "U" ochrony układów urbanistycznych - układ urbanistyczny "Pogorzelec"
- strefa "U" ochrony układów urbanistycznych - układ urbanistyczny "Zachód"
- strefa "U" ochrony układów urbanistycznych - układ urbanistyczny "Śródmieście"

KOMPOZYCJA PRZESTRZENNA

- rdzenie krystalizujące strukturę przestrzenną miasta
- ośrodki uzupełniające strukturę przestrzenną miasta
- główne powiązania między elementami tworzącymi strukturę przestrzenną miasta
- drugorzędne powiązania między elementami tworzącymi strukturę przestrzenną miasta
- przestrzenne kompleksy przemysłowe
- osie kompozycyjno-widokowe
- krawędzie - antropogeniczne bariery rozwoju przestrzennego
- krawędzie - naturalne bariery rozwoju przestrzennego (rzeka Odra)
- krawędzie - naturalne bariery rozwoju przestrzennego (zwarte kompleksy leśne)
- zwarte kompleksy leśne
- wody powierzchniowe

ISTNIEJĄCA ZABUDOWA

- budynki mieszkalne
- budynki usługowe
- budynki przemysłowe
- pozostałe budynki

UKŁAD KOMUNIKACYJNY

- droga główna
- droga zbiorcza
- droga lokalna
- droga dojazdowa
- droga inna
- linia kolejowa czynna
- linia kolejowa zamknięta

POZOSTAŁE OZNACZENIA

- pomniki przyrody
- aleje drzew
- tereny zieleni parkowej
- tereny czynnych cmentarzy
- tereny nieczynnych cmentarzy
- obszary wskazane do przekształceń
- obszar dawnej leśniczówki "Dąbrowa Leśna"
- miejsce historyczne
- miejsce kultu religijnego
- miejsce pamięci
- obiekty okresu nazistowskich Niemiec

STUDIUM UWARUNKOWAŃ I KIERUNKÓW ZAGOSPODAROWANIA PRZESTRZENNEGO MIASTA KĘDZIERZYN-KOŹLE
ZAŁĄCZNIK 2D – UWARUNKOWANIA ZAGOSPODAROWANIA PRZESTRZENNEGO – DZIEDZICTWO KULTUROWE

główny projektant: mgr inż. arch. Anna Wiewiorska-Mikrutsch
współpr.: mgr inż. Anna Bera
mgr inż. Agnieszka Kowalczyk
mgr inż. Izabela Banaszko
mgr inż. Zuzanna Górecka-Kędra
mgr inż. Katarzyna Kowalczyk
mgr inż. Sebastian Nowotniewski
inż. Adam Przepiórka
mgr inż. Agnieszka Rychlicka
mgr Kaetna Skrzypina
mgr inż. Ewelina Sobczyk
mgr Agnieszka Szatkowska
mgr inż. Ewa Szczepek
mgr inż. Izabela Szymańska
Michał Uszacki
dr Anna Wdzótkiewicz
konsultacje: Łukasz Łukasiewicz (CARIS)

zlecenie: Urząd Miasta Kędzierzyn-Koźle
ul. Kościuszki 35
46-037 Bierawa
tel. (+48 84) 42 12
data: 1:10 000
2019
nr: nr 35
dla miasta Nr: ---
dla gminy Kędzierzyn-Koźle: ---