STUDIUM UWARUNKOWAŃ I KIERUNKÓW ZAGOSPODAROWANIA PRZESTRZENNEGO MIASTA KĘDZIERZYN-KOŹLE

ZAŁĄCZNIK 3B – KIERUNKI ZAGOSPODAROWANIA PRZESTRZENNEGO – SYSTEM KOMUNIKACJI

GMINA ZDZIESZOWICE
GMINA LEŚNICA
GMINA UJAZD
GMINA RUDZINIEC
GMINA BIERAWA
GMINA CISEK
GMINA RENSKA WIEŚ
KĘDZIERZYN-KOŹLE
CISOWA
KŁODNICA
MIEJSCE KŁODNICKIE
LENARTOWICE
KUŹNICZKA
ROGI
ZACHÓD
STARE MIASTO
POGORZELEC
ŚRODMIEŚCIE
PIASTÓW
BŁACHOWNIA
BRZYŁAZNI
SŁAWIĘCICE
POŁUDNIE
AZOTY
UJAZD
Ujazd
Leśnica
Strzelce Opolskie
Kluczbork
Zawiesie Śląskie
Komorno
Nysa, Legnica
Wałbrzych
Prudnik, Głuchołazy
Racibórz
Gliwice
Katowice
Kotlarnia
Gliwice, Katowice
A4, Strzelce Opolskie
A4, Opole
A4, Pyskowice
Kędzierzyn-Koźle

SKALA 1:10 000 (wydruk w skali 1:15 000)

0 0,5 1 1,5 3 km

INFRASTRUKTURA ROWEROWA

1:50 000

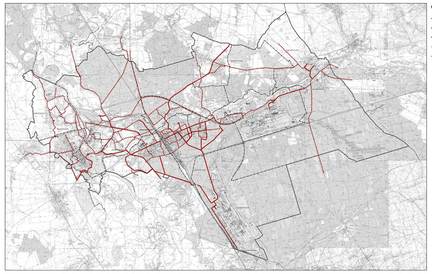

OZNACZENIA

- istniejąca infrastruktura rowerowa
- projektowana infrastruktura rowerowa
- granica miasta Kędzierzyn-Koźle
- granica gmin sąsiednich
- granica osiedli

STREFY POLITYKI PARKINGOWEJ

1:50 000

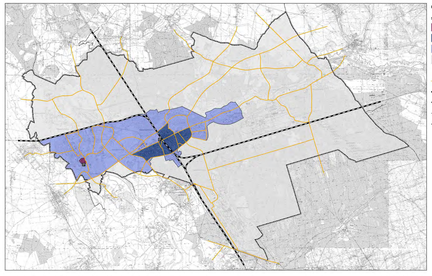

OZNACZENIA

strefy polityki parkingowej

- śródmiejska
- południowa
- miejska
- peryferyjna
- projektowany parking
- podstawowy układ drogowy
- linie kolejowe
- granica miasta Kędzierzyn-Koźle
- granica gmin sąsiednich
- granica osiedli

POWIĄZANIA UKŁADU KOMUNIKACYJNEGO

1:150 000

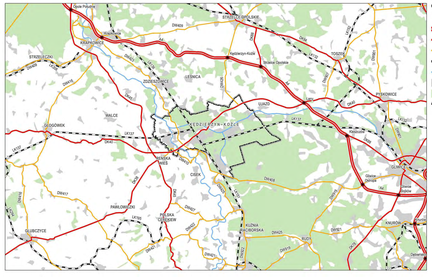

OZNACZENIA

- węzły drogowe
- autostrada
- drogi krajowe
- drogi wojewódzkie
- linie kolejowe
- rzeki
- zabudowa
- lasy
- granica miasta Kędzierzyn-Koźle

OZNACZENIA

UKŁAD DROGOWY

klasyfikacja układu drogowego

- KDG – drogi klasy głównej
- KDZ – drogi klasy zbiorczej
- KDL, KDD – ważniejsze drogi klasy lokalnej i dojazdowej
- pozostałe drogi

projektowany układ drogowy

- KDG – drogi klasy głównej
- KDZ – drogi klasy zbiorczej
- KDL – drogi klasy lokalnej
- KDD – drogi klasy dojazdowej
- ważne skrzyżowania
- projektowany parking

TRANSPORT KOLEJOWY

linie kolejowe

- czynna
- zamknięta
- stacja/przystanek kolejowy

TRANSPORT PUBLICZNY

- dworzec autobusowy
- węzeł przesiadkowy

TRANSPORT WODNY

- porty, stocznie
- międzynarodowa droga wodna, podniesienie żeglowności do IV klasy
- centrum transportu intermodalnego

POZOSTAŁE

- granica miasta Kędzierzyn-Koźle
- granica gmin sąsiednich
- granica osiedli

STUDIUM UWARUNKOWAŃ I KIERUNKÓW ZAGOSPODAROWANIA PRZESTRZENNEGO MIASTA KĘDZIERZYN-KOŹLE
ZAŁĄCZNIK 3B – KIERUNKI ZAGOSPODAROWANIA PRZESTRZENNEGO – SYSTEM KOMUNIKACJI

zespół projektowy: mgr inż. arch. Anna Olszewska-Matusiak; mgr inż. Anna Bera; mgr inż. arch. Ewa Kowalczyk

współpraca: mgr inż. Izabela Bednarska; mgr. Zuzanna Górecka-Kątka; mgr inż. Agnieszka Kamińska; mgr inż. Sebastian Kwiatkowski; mgr. Adam Pilsiakowicz; mgr inż. arch. Agnieszka Rychlicka; mgr Kaetana Skrzypczak; mgr inż. arch. Ewa Szczepańska; mgr. Agnieszka Szatkowska; mgr inż. Ewa Szczepańska; mgr inż. Izabela Szymańska; Michał Uszyński; inż. Anna Wojtczak

adresowo: BUROWIEC Sp. z o.o. ul. Krzemieniecka 20 64-327 Wielatowo tel. (+48 61) 8 12 12

data: 1:10 000 | 2019

ver. nr: 3b

do rozkładu N: Uchwała Rady Miasta Kędzierzyn-Koźle z dnia ...