STUDIUM UWARUNKOWAŃ I KIERUNKÓW ZAGOSPODAROWANIA PRZESTRZENNEGO MIASTA KĘDZIERZYN-KOŹLE

ZAŁĄCZNIK 3C – KSZTAŁTOWANIE SYSTEMU PRZYRODNICZEGO MIASTA

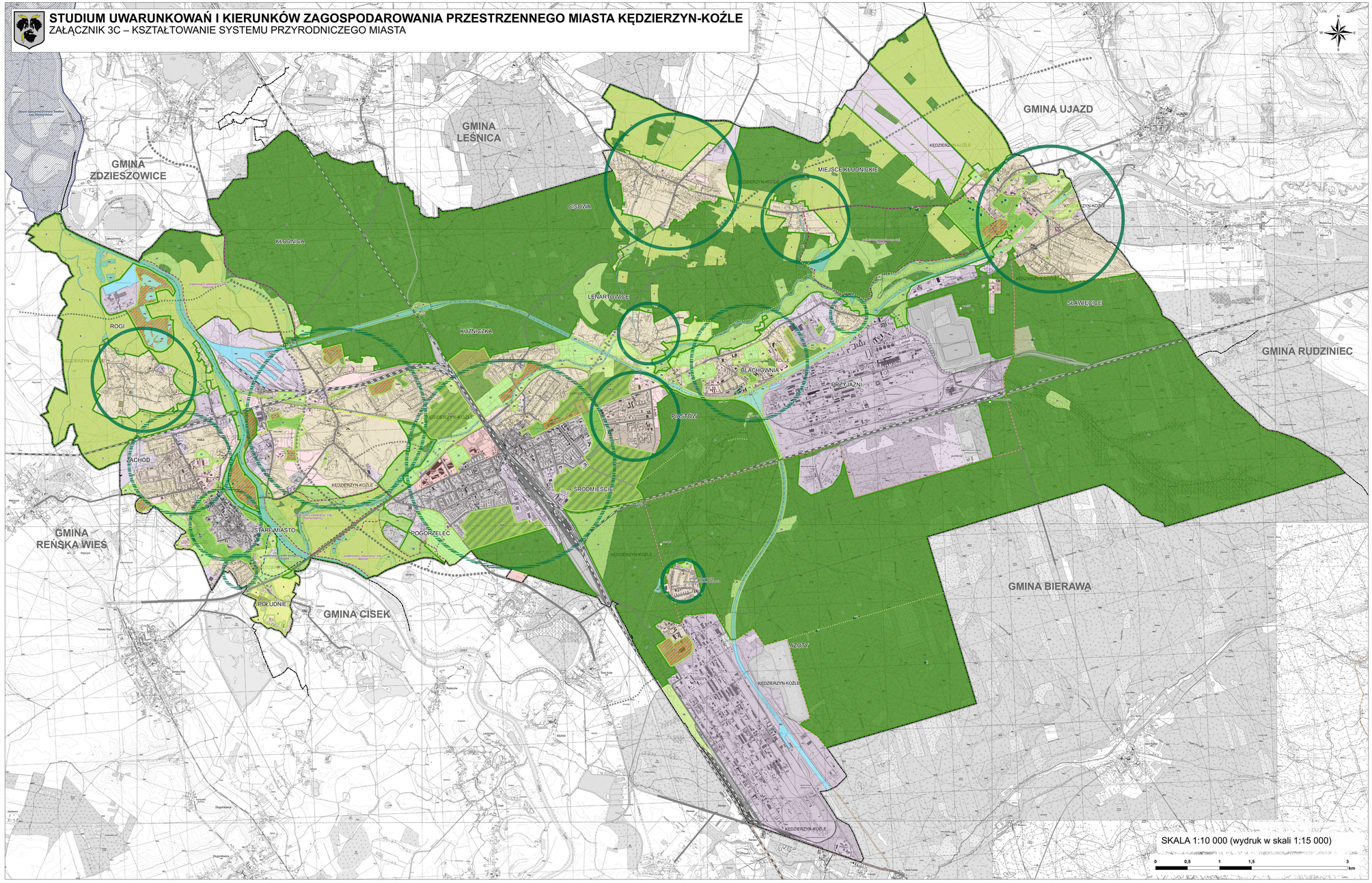

SYSTEM PRZYRODNICZY MIASTA

1:50 000

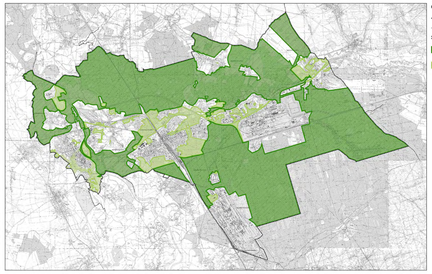

OZNACZENIA

- granica miasta Kędzierzyn-Koźle
- granica gmin sąsiednich

SYSTEM PRZYRODNICZY MIASTA

- obszary wchodzące w skład podstawowego systemu przyrodniczego miasta
- obszary uzupełniające system przyrodniczy miasta

ISTNIEJĄCE I PROJEKTOWANE FORMY OCHRONY PRZYRODY

1:50 000

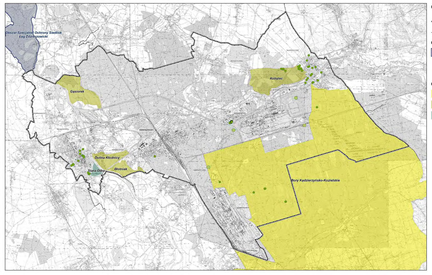

OZNACZENIA

- granica miasta Kędzierzyn-Koźle
- granica gmin sąsiednich

OBSZARY I OBIEKTY CHRONIONE

- obszary Natura 2000
- użytki ekologiczne
- pomniki przyrody

OBSZARY WSKAZANE DO OBJĘCIA OCHRONĄ

- obszar chronionego krajobrazu
- zespoły przyrodniczo-krajobrazowe
- użytki ekologiczne

OZNACZENIA

SYSTEM PRZYRODNICZY MIASTA

- obszary wchodzące w skład podstawowego systemu przyrodniczego miasta – duże kompleksy leśne, dolina Odry, mozaika terenów rolniczych
- obszary uzupełniające system przyrodniczy miasta – parki i zieleń miejska, tereny rekreacyjne, zbiorniki wodne, w tym kanały, mniejsze tereny leśne i inne obszary wolne od zabudowy

"ZIELONE PIERŚCIENIE"

- jednostki osadnicze z nie w pełni wykształconym "zielonym pierścieniem", które wymagają odpowiedniego ukształtowania terenów uzupełniających podstawowy system przyrodniczy miasta
- jednostki osadnicze z w pełni wykształconym "zielonym pierścieniem", w skład którego wchodzą głównie obszary podstawowego systemu przyrodniczego miasta

PRZEZNACZENIE TERENU – TERENY TWORZĄCE SYSTEM PRZYRODNICZY

- US – tereny zabudowy usług sportu i rekreacji
- R – tereny rolniczy
- ZP – tereny zieleni publicznej
- ZD – tereny ogrodów działkowych
- ZC – tereny cmentarzy
- ZN – tereny zieleni nieurządzonej
- ZL – tereny lasów
- ZLM – tereny lasów miejskich
- WS – tereny wód powierzchniowych śródlądowych
- wskazane kształtowanie powiązań komunikacyjnych pieszo-rowerowych uzupełnionych zielenią urządzoną w granicach terenów o zróżnicowanym przeznaczeniu

OBSZARY I OBIEKTY CHRONIONE

- obszary Natura 2000
- użytki ekologiczne
- pomniki przyrody (nr wg wykazu w tekście)

OBSZARY WSKAZANE DO OBJĘCIA OCHRONĄ

- postulowany obszar chronionego krajobrazu
- projektowane zespoły przyrodniczo-krajobrazowe
- projektowane użytki ekologiczne
- cenne aleje drzew o wysokich wartościach przyrodniczych i krajobrazowych – wskazane do utrzymania, uzupełnienia i pielęgnacji

PRZEZNACZENIE TERENU – OBSZARY WSKAZANE DO ZAINWESTOWANIA

- ST – tereny zabudowy staromiejskiej
- SR – tereny zabudowy śródmiejskiej
- MW – tereny zabudowy mieszkaniowej wielorodzinnej
- MN – tereny zabudowy mieszkaniowej jednorodzinnej
- U – tereny zabudowy usługowej
- UC – tereny zabudowy usług o pow. sprzedaży pow. 2000 m kw.
- P – tereny zabudowy produkcyjnej
- PU – tereny zabudowy produkcyjno-usługowej
- IT – tereny infrastruktury technicznej
- KK – tereny kolejowe
- RP – tereny obsługi produkcji w gospodarstwach rolnych, hodowlanych ogrodniczych, leśnych i rybackich

KOMUNIKACJA

istniejący układ drogowy

- KDG – drogi klasy głównej
- KDZ – drogi klasy zbiorczej
- KDL, KDD – ważniejsze drogi klasy lokalnej i dojazdowej

projektowany układ drogowy

- KDG – drogi klasy głównej
- KDZ – drogi klasy zbiorczej
- KDL, KDD – drogi klasy lokalnej i dojazdowej

linie kolejowe

- czynna
- zamknięta

POZOSTAŁE

- granica miasta Kędzierzyn-Koźle
- granica gmin sąsiednich
- granica osiedli

STUDIUM UWARUNKOWAŃ I KIERUNKÓW ZAGOSPODAROWANIA PRZESTRZENNEGO MIASTA KĘDZIERZYN-KOŹLE
ZAŁĄCZNIK 3C – KSZTAŁTOWANIE SYSTEMU PRZYRODNICZEGO MIASTA

pracownia projektowa: mgr inż. arch. Anna Glinecka-Matoszuk, mgr inż. Anna Bera, mgr inż. arch. Ewa Kowalczyk

współpr.: mgr inż. Izabela Bednarska, inż. Zuzanna Glinecka-Kąkko, mgr inż. Katarzyna Kowalska, mgr inż. Sebastian Perzychowski, inż. Adam Przepiorka, mgr inż. arch. Agnieszka Rychlik, mgr Kaetna Skrzypińska, mgr inż. Ewa Stankiewicz, mgr Agnieszka Szatkowska, Michał Szczepkowski, mgr inż. Izabela Szymańska, Michał Uszyński, inż. Anna Wdzięczuk

konsultacje: Łukasz Ludowski (CARS)

zlecenodawca: Biuro Rozwoju Miasta ul. Kościuszki 20 44-207 Rybnik tel. (+48 84 42 0

data: 1:10 000 | 2023

dyr. ds. Rozwoju Miasta: dr Urszula Hajdrych-Kądziołka

dyr. ds. Rozwoju Miasta: dr inż. Ewa Kowalczyk