STUDIUM UWARUNKOWAŃ I KIERUNKÓW ZAGOSPODAROWANIA PRZESTRZENNEGO MIASTA KĘDZIERZYN-KOŹLE

ZAŁĄCZNIK 2C – UWARUNKOWANIA ŚRODOWISKA PRZYRODNICZEGO I JEGO OCHRONY

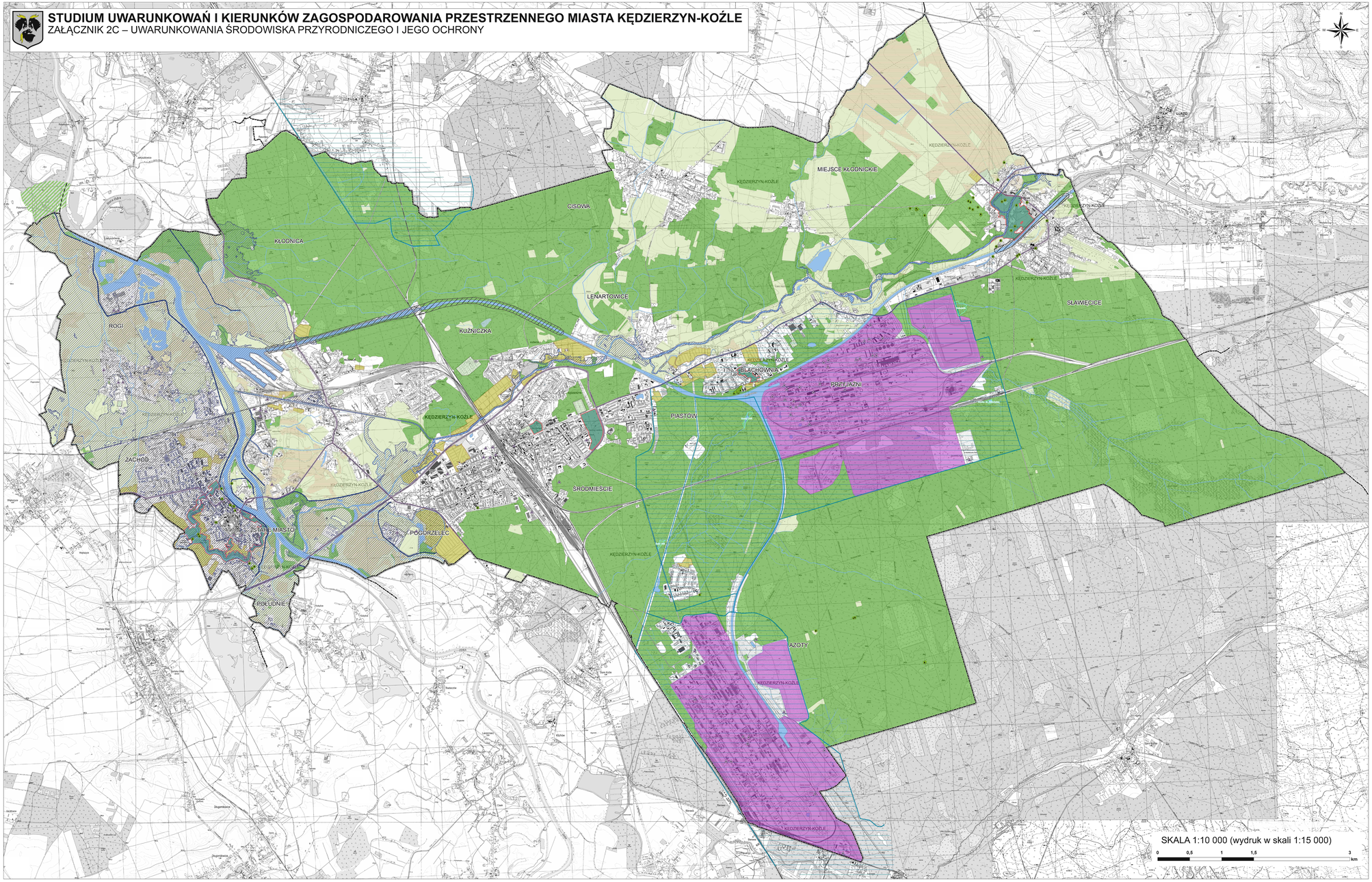

ZAGROŻENIE POWODZIOWE

1:50 000

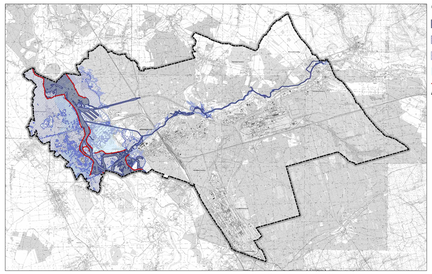

OZNACZENIA

- obszar o wysokim prawdopodobieństwie wystąpienia powodzi – raz na 10 lat
- obszar o średnim prawdopodobieństwie wystąpienia powodzi – raz na 100 lat
- obszar o niskim prawdopodobieństwie wystąpienia powodzi – raz na 500 lat
- obszary narażone na zalanie w przypadku przerwania lub uszkodzenia wału
- wały przeciwpowodziowe
- granica miasta Kędzierzyn-Koźle

KORYTARZE EKOLOGICZNE

1:50 000

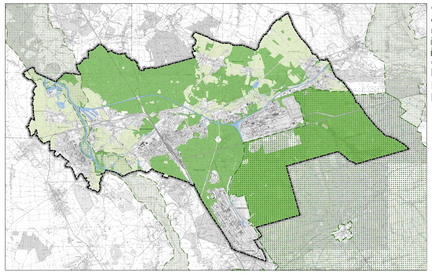

OZNACZENIA

- granica miasta Kędzierzyn-Koźle

krajowa sieć korytarzy ekologicznych

- korytarze ekologiczne
- obszary węzłowe

system przyrodniczy miasta

- lasy i zadrzewienia
- mozaika pól ornych, użytków zielonych i niewielkich zarośli
- wody powierzchniowe

NAWIETRZANIE

1:50 000

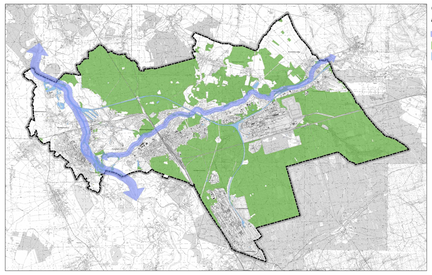

OZNACZENIA

- granica miasta Kędzierzyn-Koźle
- główne korytarze nawietrzające wzdłuż dolin cieków
- lasy i zadrzewienia
- wody powierzchniowe

OZNACZENIA

STRUKTURA PRZYRODNICZA

system obszarów przyrodniczych wokół miasta

- lasy i zadrzewienia
- mozaika pól ornych, użytków zielonych i niewielkich zarośli
- wody powierzchniowe
- rowy melioracyjne
- rzeki i strumienie

obszary wspomagające system przyrodniczy

- parki
- ogrody działkowe
- cmentarze

OCHRONA PRZYRODY I ZASOBÓW NATURALNYCH ZGODNIE Z PRZEPISAMI ODRĘBNYMI

- obszar Natura 2000
- użytki ekologiczne
- pomniki przyrody

ochrona zasobów naturalnych

- gleby chronione klas II, IIIa, IIIb
- projektowany obszar ochronny GZWP

ZAGROŻENIA NATURALNE

zagrożenie powodziowe

- obszary szczególnego zagrożenia powodzią
- wały przeciwpowodziowe

zagrożenie osuwiskowe

- obszary predestynowane do powstawania osuwisk

PUNKTOWE, LINIOWE I POWIERZCHNIOWE EMITORY ZANIECZYSZCZEŃ

- obiekty uciążliwe w zakresie emisji do powietrza, hałasu lub stanowiące potencjalnie zagrożenie dla wód
- główne drogi - emisja hałasu i zanieczyszczeń
- obszary koncentracji presji przemysłowych

POZOSTAŁE

- **granica miasta Kędzierzyn-Koźle**
- granica gmin sąsiednich

STUDIUM UWARUNKOWAŃ I KIERUNKÓW ZAGOSPODAROWANIA PRZESTRZENNEGO MIASTA KĘDZIERZYN-KOŹLE
ZAŁĄCZNIK 2C – UWARUNKOWANIA ŚRODOWISKA PRZYRODNICZEGO I JEGO OCHRONY

główny projektant: mgr inż. arch. Anna Oliwowska-Wariczak
mgr inż. Anna Bono
mgr inż. Katarzyna Kowalska
współpracy: mgr inż. Izabela Bonowicz
inż. Zuzanna Klimkiewicz-Bąkiła
mgr inż. Agnieszka Kowalska
mgr inż. Katarzyna Paszkiewicz
inż. Adam Piwiarowicz
mgr inż. Agnieszka Rybarczyk
mgr Karina Skrzypiec
mgr inż. Agnieszka Stankiewicz
inż. Agnieszka Szarkowska
mgr inż. Ewa Szczepanik
mgr inż. Izabela Szymańska
Michał Uszyński
inż. Anna Wiśniewska
konsultacje: Łukasz Łukowski (LUMIN)

WORKSHOP Sp. z o.o.
Sp. komandytowa
ul. Kościuszkowska 25
04-027 Warszawa
tel. (+48 22) 612 22

data: 2019
1:10 000
wyd. nr 01
Nr umowy: 1/
Nr zlecenia: Aktualizacja studia i dokumentacji studium