



Projekt

UCHWAŁA NR
RADY MIASTA KĘDZIERZYN-KOŹLE

z dnia 2019 r.

w sprawie nadania nazwy ulicy zlokalizowanej na drodze wewnętrznej w Kędzierzynie-Koźlu na osiedlu Przyjaźni

Na podstawie art. 18 ust. 2 pkt 13 ustawy z dnia 8 marca 1990 r. o samorządzie gminnym (Dz. U. z 2019 r. poz. 506, z późn. zm.¹⁾) oraz w związku z art. 8 ust. 1a ustawy z dnia 21 marca 1985 r. o drogach publicznych (Dz. U. z 2018 r. poz. 2068, z późn. zm.²⁾) Rada Miasta Kędzierzyn-Koźle uchwala, co następuje:

§ 1. 1. Ulicy, zlokalizowanej na drodze wewnętrznej, obejmującej działkę nr 588/152 k.m. 5 stanowiącą własność Gminy Kędzierzyn-Koźle oraz działkę nr 701/20 k.m. 5 stanowiącą współwłasność osób fizycznych oraz osoby prawnej w obrębie Blachownia w Kędzierzynie-Koźlu, nadaje się za zgodą współwłaścicieli działki nr 701/20, nazwę „Pod Dębami”.


2. Lokalizację ulicy, o której mowa w ust. 1, określa załącznik do niniejszej uchwały.

§ 2. Wykonanie uchwały powierza się Prezydentowi Miasta Kędzierzyn-Koźle.


§ 3. Uchwała podlega ogłoszeniu w Dzienniku Urzędowym Województwa Opolskiego oraz na stronie podmiotowej Urzędu Miasta Kędzierzyn-Koźle w Biuletynie Informacji Publicznej oraz w sieci Intranet Urzędu Miasta Kędzierzyn-Koźle.

§ 4. Uchwała wchodzi w życie po upływie 14 dni od dnia jej ogłoszenia w Dzienniku Urzędowym Województwa Opolskiego.

PREZYDENT MIASTA


Sabina Nowosielska

Niniejszy dokument nie będzie
zastrzeżeń pod względem
formalno-prawnym

Kierownik 198
Koordynator Biura Prawnego

Monika Orpel-Smygalska
Radca Prawny

08.08.2019.

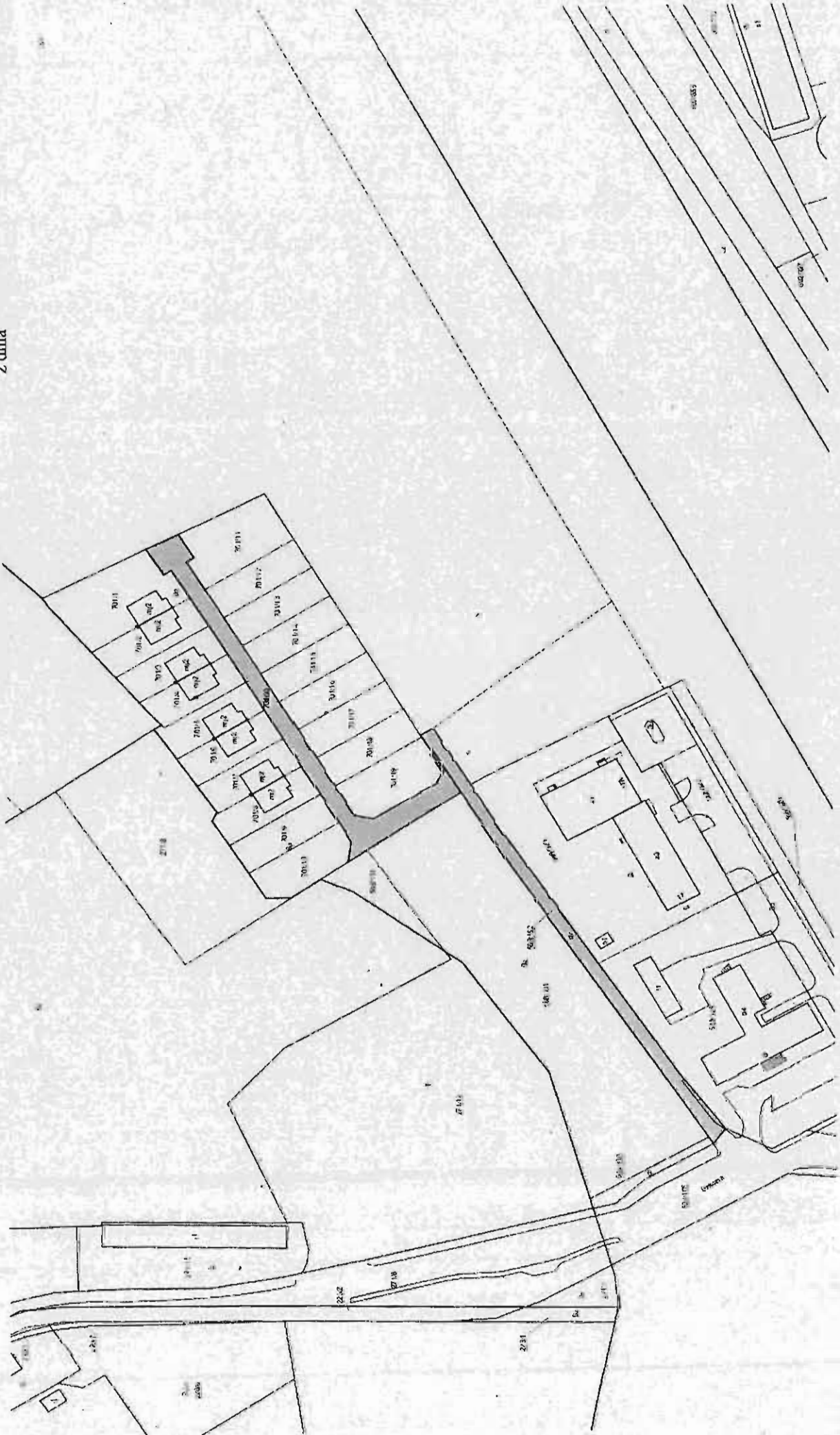
¹⁾Zmiany tekstu jednolitego wymienionej ustawy zostały ogłoszone w Dz. U. z 2019 r. poz. 1309.

²⁾Zmiany tekstu jednolitego wymienionej ustawy zostały ogłoszone w Dz. U. z 2019 r. poz. 698, 730 i 1693.

Gospodarstwo Rolnicze
i Planowanie Przestrzennego

mgr inż. Jarosław Woitarniewicz

Załącznik do uchwały nr
Rady Miasta Kędzierzyn-Koźle
z dnia



Uzasadnienie

do projektu uchwały w sprawie nadania nazwy ulicy zlokalizowanej na drodze wewnętrznej w Kędzierzynie-Koźlu na osiedlu Przyjaźni

Na obszarze osiedla Przyjaźni w Kędzierzynie-Koźlu w wyniku podziałów geodezyjnych z nieruchomości stanowiącej własność osoby prawnej wyodrębnione zostały działki przeznaczone pod zabudowę mieszkaniową oraz drogę wewnętrzną oznaczoną numerem działki 701/20 połączoną z gminną drogą wewnętrzną oznaczoną numerem działki 588/152 posiadające dostęp do drogi publicznej tj. ul. Szkolną.

Z wnioskiem o nadanie nazwy „Pod Dębami” dla w.w. ulicy wystąpili wszyscy współwłaściciele działki nr 701/20.


Podjęcie uchwały nadającej nazwę ulicy jest celowe i w pełni uzasadnione, ponadto pozwoli na wprowadzenie właściwej numeracji porządkowej nieruchomości.


W związku z powyższym Prezydent Miasta Kędzierzyn-Koźle proponuje dla wnioskowanej drogi nadać nazwę **Pod Dębami**.

Skutkiem finansowym podjęcia uchwały jest wydatek w kwocie ok 1030,00 zł brutto związany z wykonaniem i montażem tablic z nazwą ulicy.

W imieniu Prezydenta Miasta Kędzierzyn-Koźle realizację niniejszej uchwały Rady Miasta Kędzierzyn-Koźle przeprowadzi Wydział Gospodarki Nieruchomościami i Planowania Przestrzennego, który informację o realizacji uchwały złoży w trybie określonym w § 41 ust. 15 Regulaminu Organizacyjnego Urzędu Miasta Kędzierzyn-Koźle.

PREZYDENT MIASTA



Kierownik Wydziału
Gospodarki Nieruchomościami
i Planowania Przestrzennego

mgr inż. Sławomir Łańcuch