

**UCHWAŁA NR XXIII/247/20  
RADY MIASTA KĘDZIERZYN-KOŹLE**

z dnia 25 czerwca 2020 r.

**w sprawie przystąpienia do sporządzenia miejscowego planu zagospodarowania przestrzennego dla części obszaru miasta Kędzierzyn-Koźle położonego na terenie osiedla Sławięcice, w rejonie ulicy Szpaków i Sławięcickiej oraz granicy z gminą Ujazd**

Na podstawie art. 18 ust. 2 pkt 15 ustawy z dnia 8 marca 1990 r. o samorządzie gminnym (Dz. U. z 2020 r. poz. 713) oraz art. 14 ust. 1 ustawy z dnia 27 marca 2003 r. o planowaniu i zagospodarowaniu przestrzennym (Dz. U. z 2020 r. poz. 293, z późn. zm.<sup>1)</sup>) Rada Miasta Kędzierzyn-Koźle uchwała, co następuje:

§ 1. Przystępuje się do sporządzenia miejscowego planu zagospodarowania przestrzennego dla części obszaru miasta Kędzierzyn-Koźle położonego na terenie osiedla Sławięcice, w rejonie ulicy Szpaków i Sławięcickiej oraz granicy z gminą Ujazd, zwanego dalej „planem”.

§ 2. Granice obszaru objętego projektem planu zostały oznaczone na rysunku, stanowiącym załącznik do niniejszej uchwały.

§ 3. Wykonanie uchwały powierza się Prezydentowi Miasta Kędzierzyn-Koźle.

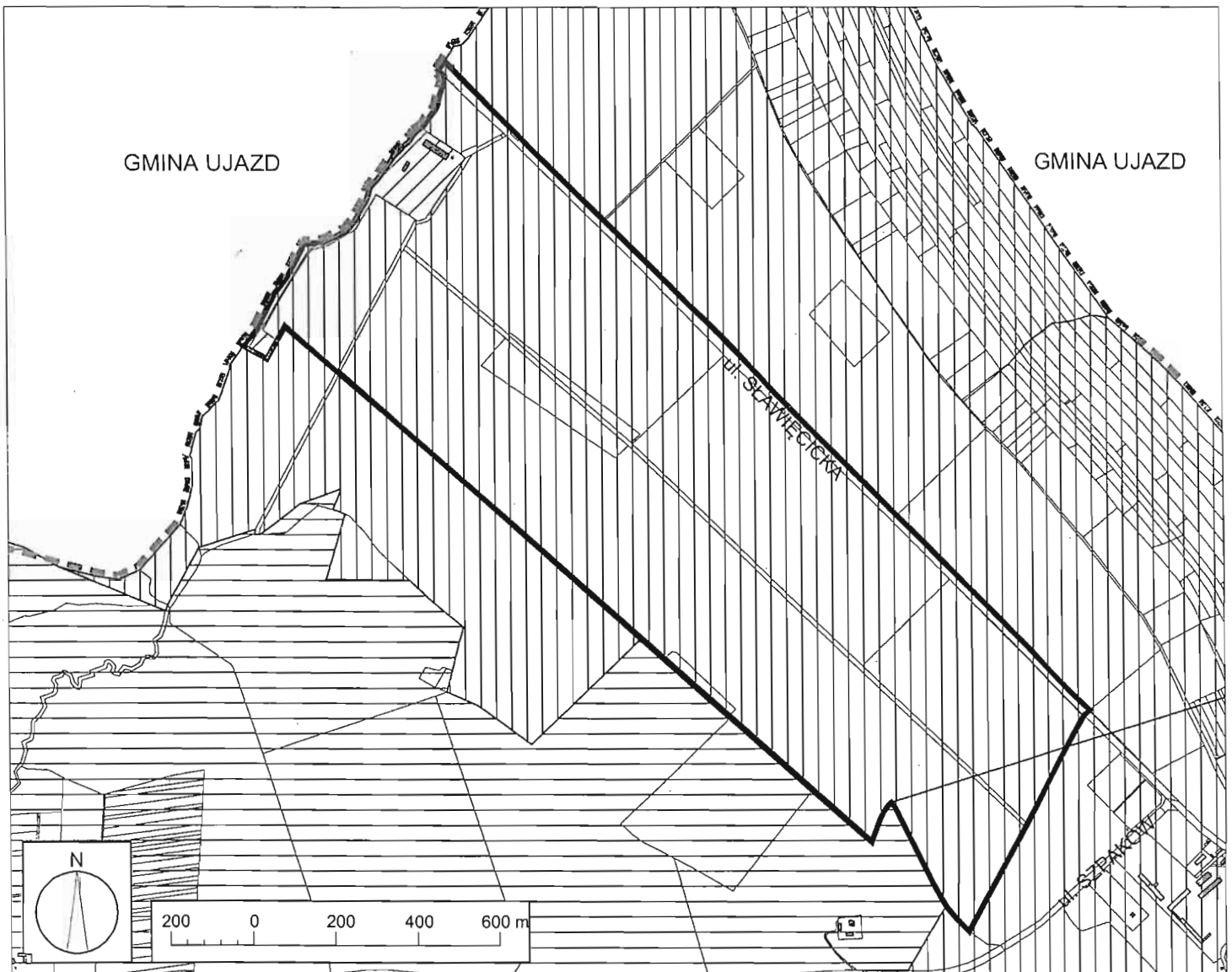
§ 4. Uchwała wchodzi w życie z dniem podjęcia i podlega publikacji w Biuletynie Informacji Publicznej na stronie podmiotowej Urzędu Miasta Kędzierzyn-Koźle.

Przewodniczący Rady Miasta  
Kędzierzyn-Koźle





  
Ireneusz Wiśniewski



<sup>1)</sup>Zmiany tekstu jednolitego wymienionej ustawy zostały ogłoszone w Dz. U. z 2020 r. poz. 471 i 782.



**ORIENTACJA**

-  GRANICE OBSZARU OBJĘTEGO PLANEM
-  GRANICA GMINY KĘDZIERZYN-KOŹLE
-  OBSZAR OBJĘTY PLANEM ZATWIERDZONYM UCHWAŁĄ NR XIII/147/2003 RADY MIASTA KĘDZIERZYN-KOŹLE Z DNIA 25.09.2003 R.
-  OBSZAR OBJĘTY PLANEM ZATWIERDZONYM UCHWAŁĄ NR XX/259/12 RADY MIASTA KĘDZIERZYN-KOŹLE Z DNIA 29.03.2012 R.

