

Zarządzenie Nr 1789/Or/10
Prezydenta Miasta Kędzierzyn-Koźle
z dnia 28 kwietnia 2010 r.

w sprawie podania do publicznej wiadomości informacji
o numerach i granicach obwodów głosowania oraz siedzibach
obwodowych komisji wyborczych na terenie gminy Kędzierzyn-Koźle
w wyborach Prezydenta Rzeczypospolitej Polskiej.

Na podstawie art. 24 ust. 1 ustawy z dnia 27 września 1990 r. o wyborze Prezydenta Rzeczypospolitej Polskiej (Dz. U. z 2000 r. Nr 47, poz. 544, z 2002 r. Nr 113, poz. 984 i Nr 153, poz. 1271, z 2003 r. Nr 57, poz. 507 i Nr 130, poz. 1188, z 2004 r. Nr 25, poz. 219, z 2006 r. Nr 218, poz. 1592, z 2007 r. Nr 112, poz. 766, z 2008 r. Nr 171, poz. 1056, z 2009 Nr 119, poz. 999, Nr 202, poz. 1547 oraz Nr 213, poz. 1651 i 1652), **zarządzam, co następuje:**

- § 1. Podaje się do publicznej wiadomości w formie obwieszczenia informację o numerach i granicach obwodów głosowania oraz wyznaczonych siedzibach obwodowych komisji wyborczych na terenie gminy Kędzierzyn-Koźle w wyborach Prezydenta Rzeczypospolitej Polskiej zarządzonych na dzień 20 czerwca 2010r., zgodnie z załącznikiem do niniejszego zarządzenia.
2. Obwieszczenie o którym mowa w ust. 1 zostaje rozplakatowane na terenie gminy Kędzierzyn-Koźle oraz opublikowane w prasie lokalnej i udostępnione na stronie podmiotowej Urzędu Miasta Kędzierzyn-Koźle Biuletynu Informacji Publicznej
- § 2. Wykonanie zarządzenia powierzam Pełnomocnikowi Prezydenta Miasta ds. Wyborów – Urzędnikowi Wyborczemu.
- § 3. Zarządzenie wchodzi w życie z dniem podpisania i podlega doręczeniu Pełnomocnikowi Prezydenta Miasta ds. Wyborów – Urzędnikowi Wyborczemu za potwierdzeniem odbioru na piśmie oraz publikacji na stronie podmiotowej Urzędu Miasta Kędzierzyn-Koźle Biuletynu Informacji Publicznej.

PREZYDENT MIASTA
KĘDZIERZYN-KOŹLE

Wiesław Fąfara (-)


Odpowiedzialny za sporządzenie informacji:
Kierownik Wydziału Organizacyjnego
Urzędu Miasta Kędzierzyn-Koźle
Zbigniew Romanowicz (-)


OBWIESZCZENIE



PREZYDENTA MIASTA KĘDZIERZYN-KOŹLE


z dnia 28 kwietnia 2010 r.

Na podstawie art. 24 ust 1 ustawy z dnia 27 września 1990 r. o wyborze Prezydenta Rzeczypospolitej Polskiej (Dz. U. z 2000 r. Nr 47, poz. 544 z późn. zm.) podaje się do publicznej wiadomości informację o numerach i granicach obwodów głosowania oraz wyznaczonych siedzibach obwodowych komisji wyborczych, w wyborach Prezydenta Rzeczypospolitej Polskiej zarządzonych na dzień 20 czerwca 2010 r.

NUMER OBWODU GŁOSOWANIA	GRANICE OBWODU GŁOSOWANIA	SIEDZIBA OBWODOWEJ KOMISJI WYBORCZEJ
1.	OSIEDLE ROGI Ulice: Krzysztofa Kamila Baczyńskiego, Błękitna, Bukowa, Księdza Stanisława Dutki , Główna, Kosynierów, Lasoki, Łąkowa, Ptasia, Rajska, Rybarze, Stawowa, Stoczniowców, Mjr. Henryka Sucharskiego, Wodna, Zacisze.	Publiczna Szkoła Podstawowa Nr 13 ul. Stoczniowców 11
2.	OSIEDLE ZACHÓD Ulice: Archimedesza od 12 do końca i od 15 do końca, Artylerzystów, Gazowa, Grenadierów, Zbigniewa Herberta , Tadeusza Jasińskiego , Kanonierów, Jana Kochanowskiego, Kolejowa, Ignacego Łukasiewicza od 8 do końca i od 17 do końca, Juliana Ursyna Niemcewicza, Pokucie, Promenada Księdza Ludwika Rutyny , Saperska, Słowiańska, Lucjana Szenwalda, Świętojańska, Zawiszy Czarnego.	Publiczna Szkoła Podstawowa Nr 20 ul. Archimedesza 25
3.	OSIEDLE ZACHÓD Ulice: Bolesława Chrobrego, Filtrowa, Husarska, Kadetów, Mikołaja Kopernika, Zygmunta Krasińskiego, Mikołaja z Koźla , Gustawa Morcinka, Emilii Plater, Polna, Przytulna, Leopolda Staffa, Synów Pułku, Życzliwa.	Publiczne Przedszkole Nr 21 ul. Filtrowa 13
4.	OSIEDLE ZACHÓD Ulice: Archimedesza od 2 do 10 i od 1 do 13, Józefa Balwirczaka, Piastowska od 16 do końca i od 27 do końca, Stolarska.	Publiczna Szkoła Podstawowa nr 12 ul. Piastowska 30  Lokal dostosowany do potrzeb wyborców niepełnosprawnych.
5.	OSIEDLE STARE MIASTO Ulice: Anny, Bohaterów Westerplatte, Norberta Bończyka, Karpacka, Marii Konopnickiej, Józefa Ignacego Kraszewskiego, Ignacego Łukasiewicza od 2 do 6 i od 1 do 15, Pamięci Sybiraków, Piastowska od 2 do 14 i od 1 do 25, Grzegorza Piramowicza, Plac Rady Europy , Władysława Planetorza, Józefa Poniatowskiego, Portowa od 1 do 35 i od 2 do 28, Rynek, Sądowa, Zamkowa, Gabrieli Zapolskiej, Złotnicza, Stefana Żeromskiego.	Publiczne Gimnazjum Nr 1 ul. Grzegorza Piramowicza 30

6.	<p>OSIEDLE STARE MIASTO i OSIEDLE POŁUDNIE</p> <p>Ulice: Cmentarna, Antoniego Czechowa, dr. Wojciecha Czerwińskiego, Isaaka Dunajewskiego, Xawerego Dunikowskiego od 16 do końca i od 21 do końca, Garncarska, Głubczycka, Klonowa, 24 Kwietnia, Bolesława Limanowskiego, Lwowska, Waleriana Łukasińskiego, Plac Raciborski, Raciborska, Raclawicka, Franklina Delano Roosevelta, Henryka Sienkiewicza, Skarbowska, Marii Skłodowskiej - Curie, Jana Smolenia, Spółdzielców, Stara Odra, Targowa, Wiklinowa, Wrzosowa, Wyspa.</p>	<p>Zespół Szkół Zawodowych im. Powstańców Śląskich ul. Skarbowska 2</p>
7.	<p>OSIEDLE KŁODNICA</p> <p>Ulice: Agrestowa, Błonie, Jana Cybisa, Dobra, Wojciecha Drzymały, Xawerego Dunikowskiego od 1 do 19 i od 2 do 6, Piotra Gaszowca, Gminna, Mikołaja Goltberga, Jerzego Góreckiego, Marcina Helwiga, Jagiellońska, Kłodnicka od 2 do 34 i od 1 do 31, Kowalska, Ignacego Krasickiego, Franciszka Krzyszowca, Leśna, Litewska, Bernarda Mikusza, Miodowa, Olszowa, Osiedlowa, Piaskowa, Promyk, Przedwośnie, Wita Stwosza, Leonida Teligi, Ustronie, Plac Richarda Wagnera, Wałowa, Stanisława Wyspiańskiego, Żabieniecka,</p>	<p>Zespół Szkół Specjalnych ul. Ignacego Krasickiego 10</p> <div style="text-align: right;">  </div> <p>Lokal dostosowany do potrzeb wyborców niepełnosprawnych.</p>
8	<p>OSIEDLE KŁODNICA</p> <p>Ulice: Józefa Chełmońskiego, Elewatorowa, Aleksandra Gierymskiego, Artura Grottgera, Grzybowa, Jasna, Kasztanowa, Kłodnicka od 38 do końca i od 33 do końca, Kłosa, Juliusza Kossaka, Krzywa, Jacka Malczewskiego, Marynarska, Piotra Michałowskiego, Młynarska, Gabriela Narutowicza, Antoniego Edwarda Odyńca, Pocztowa, Portowa od 37 do końca i od 30 do końca, Sportowa, Karola Szymanowskiego, Torowa, Wandy, Żeglarska.</p>	<p>Zespół Szkół Miejskich nr 2 (Publiczna Szkoła Podstawowa Nr 15) ul. Karola Szymanowskiego 19</p>
9	<p>OSIEDLE POGORZELEC</p> <p>Ulice: Fryderyka Chopina, Koszykowa, Kozielska, Młyńska, Stanisława Moniuszki, Odrzańska, Ignacego Paderewskiego, Stara, Tartaczna, Henryka Wieniawskiego</p>	<p>Publiczna Szkoła Podstawowa Nr 14 ul. Kozielska 16</p>
10	<p>OSIEDLE POGORZELEC</p> <p>Ulice: Arki Bożka, Józefa Bema od 1 do 7 i od 2 do 20, Janusza Korczaka, Tadeusza Kościuszki od 1 do 19 oraz od 2 do 12, Juliusza Ligonia, Mikołaja Reja, Gen. Władysława Sikorskiego, Piotra Skargi od 2 do 22 i od 1 do 13, Jana Sobieskiego, Towarowa.</p>	<p>Publiczne Gimnazjum Nr 3 ul. Piotra Skargi 11</p>
11	<p>OSIEDLE POGORZELEC</p> <p>Ulice: Aleja Róż, Bławatków, Bratków, Józefa Bema 22, Goździków, Konwalii, Krokusów, Niezapominajek, Plac Pamięci Rodła, Sasanek, Piotra Skargi od 24 do końca i od 15 do końca, Sosnowa, Stokrotek.</p>	<p>Publiczna Szkoła Podstawowa Nr 11 Aleja Partyzantów 30</p>
12	<p>OSIEDLE POGORZELEC</p> <p>Ulice: Cicha, Dębowa, Józefa Elsnera, Gliwicka, Jana Kilińskiego, Tadeusza Kościuszki od 21 do końca oraz od 14 do końca, Kwiatowa, Adama Mickiewicza, Czesława Miłosza, Cypriana Kamila Norwida, Elizy Orzeszkowej, Przechodnia, Juliusza Słowackiego, Żwirki i Wigury.</p>	<p>Publiczna Szkoła Podstawowa Nr 5 ul. Tadeusza Kościuszki 41</p>
13	<p>OSIEDLE POGORZELEC</p> <p>Ulice: Aleja Partyzantów, Plac Gwardii Ludowej, Wierzbowa, Zielona.</p>	<p>Publiczne Przedszkole Nr 23 ul. Wierzbowa 4</p>

14	<p>OSIEDLE KUŹNICZKA</p> <p>Ulice: Akacyjowa, Aleja Spokojna, Brzozowa, Gajowa, Głogowa, Grabowa, Grunwaldzka od 68 do końca i od 69 do końca, Jaśminowa, Jaworowa, Jesionowa, Jodłowa, Kalinowa, Leszczynowa, Lipowa, Modrzewiowa, Morwowa, Ogrodowa, Orzechowa, Platanowa, Starowiejska, Topolowa, Wiśniowa.</p>	<p>Siedziba Rady Osiedla „Kuźniczka” ul. Grunwaldzka 83</p>
15	<p>OSIEDLE ŚRÓDMIEŚCIE</p> <p>Ulice: Aleja Jana Pawła II od 2 do 14 i od 1 do 17, Konstantego Damrota od 1 do 9 i od 2 do 18, Dworcowa, Jana Dzierżonia, Aleksandra Głowackiego, Krótka, Jana Matejki, Karola Miarki, Plac Grunwaldzki, Plac Wolności, Powstańców, Pusta, Romualda Traugutta, Wąska.</p>	<p>II Liceum Ogólnokształcące ul. Jana Matejki 19</p>
16	<p>OSIEDLE ŚRÓDMIEŚCIE</p> <p>Ulice: Konstantego Damrota od 11 do końca i od 20 do końca, 11 Listopada, 1 Maja, Pionierów 2.</p>	<p>Publiczne Gimnazjum Nr 4 ul. 1 Maja 3</p>
17	<p>OSIEDLE ŚRÓDMIEŚCIE</p> <p>Ulice: Aleja Jana Pawła II od 16 do 38, 29 i 35, Aleja Ignacego Lisa, Aroniowa, Astrów, Bałtycka, Henryka Dąbrowskiego, Grunwaldzka od 1 do 67 i od 2 do 66, Jagodowa, Jarzębinowa, Doktora Judyma, Kanałowa, Kościelna, Malinowa, Miła, Morełowa, Nowa, Parkowa, Piękna, Pionierów 1 i 3, Pogodna, Poprzeczna, Poziomkowa, Północna, Przyjemna, Kazimierza Pułaskiego, Zamknięta, Zaścianek, Zgodna.</p>	<p>Dom Kultury „Chemik” Aleja Jana Pawła II 27</p>  <p>Lokal dostosowany do potrzeb wyborców niepełnosprawnych.</p>
18	<p>OSIEDLE ŚRÓDMIEŚCIE</p> <p>Ulice: Romana Dmowskiego, Harcerska, Józefa Lompy, Plebiscytowa, Słoneczna, Pawła Stalmacha.</p>	<p>Publiczna Szkoła Podstawowa Nr 6 ul. Pawła Stalmacha 20</p>
19	<p>OSIEDLE ŚRÓDMIEŚCIE</p> <p>Ulice: Biały Ług, Jurija Gagarina, Wojska Polskiego.</p>	<p>Publiczna Szkoła Podstawowa Nr 9 ul. Jurija Gagarina 3</p>
20	<p>OSIEDLE ŚRÓDMIEŚCIE</p> <p>Ulice: Kosmonautów, 9 Maja, Pionierów od 5 do 7</p>	<p>Publiczne Przedszkole Nr 22 ul. 9 Maja 4</p>
21	<p>OSIEDLE PIASTÓW</p> <p>ULICE: Aleja Jana Pawła II od 39 do 41 i od 46 do 48, Leszka Białego, Karola Chodkiewicza, Walentego Fojkisa, Romana Horoszkiewicza, Jana Kellera, Zygmunta Kuczyńskiego, Władysława Łokietka, Alfonsa Zgrzebnioła.</p>	<p>Publiczne Przedszkole Nr 24 ul. Leszka Białego 7</p>
22	<p>OSIEDLE PIASTÓW</p> <p>Ulice: Bolesława Krzywoustego, Wojciecha Korfańskiego 3, Kazimierza Wielkiego, Józefa Wieczorka 2, 4, 6.</p>	<p>Publiczne Przedszkole Nr 26 ul. Bolesława Śmiałego 5</p>
23	<p>OSIEDLE PIASTÓW</p> <p>Ulice: Aleja Jana Pawła II od 43 do 47 i od 51 do końca, Bolesława Śmiałego, Dobrawy, Królowej Jadwigi od 2 do 8, Mieszka I, Przemysława II.</p>	<p>Zespół Szkół Miejskich nr 1 (Publiczna Szkoła Podstawowa Nr 19)</p> <p>ul. Mieszka I 4</p>  <p>Lokal dostosowany do potrzeb wyborców niepełnosprawnych.</p>

24	<p>OSIEDLE PIASTÓW ULICE: Adama Benisza, Bulwar Wschodni, Karola Gajdzika, Wojciecha Korfantego od 5 do 19 i od 8 do 12, Królowej Jadwigi 14 i 20, Janusza Meissnera, Józefa Wieczorka od 1 do 17 i od 8 do 16.</p>	<p>Budynek Administracji Osiedla Nr 5 – klub „Kajtek” ul. Królowej Jadwigi 10</p>
25	<p>OSIEDLE AZOTY Ulice: Chemików, Dąbrowa Leśna, Jordanowska, Mostowa, Władysława Grabskiego, Józefa Piłsudskiego, Przodowników Pracy, Wincentego Witosa, Ludwika Waryńskiego.</p>	<p>Zespół Szkół Miejskich nr 5 (Publiczna Szkoła Podstawowa Nr 3) ul. Przodowników Pracy 14</p>
26	<p>OSIEDLE BLACHOWNIA Ulice: Władysława Broniewskiego, Kornela Makuszyńskiego, Niepodległości, Wincentego Pstrawskiego, Władysława Reymonta, Juliana Tuwima, Wyzwolenia, Zwycięstwa.</p>	<p>Dom Kultury „Lech” ul. Wyzwolenia 7b</p>
27	<p>OSIEDLE PRZYJAŹNI Ulice: Boczna, Energetyków, Ludowa, Naftowa, Owocowa, Przyjaźni, Stara Droga, Stara Śluza, Strzelecka, Szkolna.</p>	<p>Zespół Szkół Miejskich nr 3 (Publiczna Szkoła Podstawowa Nr 10) ul. Szkolna 3</p>
28	<p>OSIEDLE LENARTOWICE Ulice: Heleny Modrzejewskiej, Zofii Nałkowskiej, Nowowiejska, Połanieckich, Lwa Tołstoja.</p>	<p>Zespół Szkół Miejskich nr 1 (Środowiskowy Hufiec Pracy) ul. Nowowiejska 8</p>
29	<p>OSIEDLE CISOWA Ulice: Barbary, Jana Brzechwy, Ciasna, Dolna, Elżbiety, Aleksandra Fredry, Górna, Jesienna, Letnia, Lokalna, Marii, Modra, Nadrzeczna, Odległa, Orna, Piesza, Pochyła, Prosta, Przeskok, Radosna, Skrajna, Urszuli, Wakacyjna, Wesoła, Wiosenna, Wspólna, Zakątek, Zofii.</p>	<p>Publiczna Szkoła Podstawowa Nr 18 ul. Jana Brzechwy 80</p>
30	<p>OSIEDLE MIEJSCE KŁODNICKIE Ulice: Czajki, Czyżyków, Jaskótek, Krucza, Kukułka, Skowronków, Słowicza, Szpaków.</p>	<p>Strażnica Ochotniczej Straży Pożarnej Miejsce Kłodnickie ul. Szpaków 11</p>  <p>Lokal dostosowany do potrzeb wyborców niepełnosprawnych.</p>
31	<p>OSIEDLE SŁAWIĘCICE Ulice: Adama Asnyka, Stefana Batorego, Ignacego Daszyńskiego, Dąbrowszczaków, Edwarda Dembowskiego, Josepha von Eichendorffa, Konstantego Ildefonsa Gałczyńskiego, Poli Gojawiczyńskiej, Kameralna, Jana Kasprowicza, Roberta Kocha, Hugo Kołłątaja, Leona Kruczkowskiego, Książąt Opolskich, Ks. Amanda Droni, Księdza Jana Twardowskiego, Ks. Piotra Ściegiennego, Mała, 8 Marca, Niezdrowicka, Władysława Orkana, Powstańca Filipa Piel, Aleksandra Puszkina, Sadowa, Serdeczna, Sławięcicka, Spacerowa, Stanisława Staszica, Szczęśliwa, Świerkowa, Kazimierza Przerwy - Tetmajera, Kornela Ujejskiego, Walerego Wróblewskiego, Wydmowa, Narcyzy Żmichowskiej.</p>	<p>Zespół Szkół Miejskich nr 4 (Publiczna Szkoła Podstawowa Nr 16) ul. Sławięcicka 96</p>

NUMER OBWODU GŁOSOWANIA	GRANICE OBWODÓW GŁOSOWANIA UTWORZONYCH W SZPITALACH, DOMU POMOCY SPOŁECZNEJ I ARESZCIE ŚLED CZYM	SIEDZIBA OBWODOWEJ KOMISJI WYBORCZEJ
32	SZPITAL ZESPOLONY ul. Doktora Judyma 4	Szpital Zesp olony ul. Doktora Judyma 4
33	SZPITAL ZESPOLONY ul. Franklina Delano Roosevelta 2	Szpital Zesp olony ul. Franklina Delano Roosevelta 2  Lokal dostosowany do potrzeb wyborców niepełnosprawnych.
34	DOM POMOCY SPOŁECZNEJ ul. Dąbrowszczaków 1	Dom Pomocy Społecznej ul. Dąbrowszczaków 1  Lokal dostosowany do potrzeb wyborców niepełnosprawnych.
35	ARES ZT ŚLED CZY ul. Raławicka 10	Areszt Śledczy ul. Raławicka 10

Głosowanie odbędzie się w lokalach obwodowych komisji wyborczych między godz. 6⁰⁰ a godz. 20⁰⁰.

Prezydent Miasta Kędzierzyn-Koźle

Wiesław Fafara (-)