

Zarządzenie Nr 2058/Or/10
Prezydenta Miasta Kędzierzyn-Koźle
z dnia 12 października 2010r.

w sprawie podania do publicznej wiadomości informacji o numerach i granicach obwodów głosowania oraz wyznaczonych siedzibach obwodowych komisji wyborczych, w wyborach do Rady Miasta Kędzierzyn-Koźle, Rady Powiatu Kędzierzyńsko-Kozielskiego i Sejmiku Województwa Opolskiego oraz wyborach Prezydenta Miasta Kędzierzyn-Koźle, zarządzonych na dzień 21 listopada 2010 r.

Na podstawie art. 32 ustawy z dnia 16 lipca 1998r. Ordynacja wyborcza do rad gmin, rad powiatów i sejmików województw (Dz. U. z 2003 r. Nr 159, poz. 1547 z późn. zm.) oraz art. 2 ust. 2 ustawy z dnia 20 czerwca 2002r. o bezpośrednim wyborze wójta, burmistrza i prezydenta miasta (Dz. U. Nr 113, poz. 984 z późn. zm.), zarządzam, co następuje:

§ 1.1.Podaje się do publicznej wiadomości w formie obwieszczenia informację o numerach i granicach obwodów głosowania oraz wyznaczonych siedzibach obwodowych komisji wyborczych, w wyborach do Rady Miasta Kędzierzyn-Koźle, Rady Powiatu Kędzierzyńsko-Kozielskiego i Sejmiku Województwa Opolskiego oraz wyborach Prezydenta Miasta Kędzierzyn-Koźle, zarządzonych na dzień 21 listopada 2010 r., zgodnie z załącznikiem do niniejszego zarządzenia.

2.Obwieszczenie o którym mowa w ust. 1 zostaje :

- 1) rozplakatowane na terenie gminy Kędzierzyn-Koźle;
- 2) przekazane:
 - a) Miejskiej Komisji Wyborczej w Kędzierzynie-Koźlu,
 - b) Powiatowej Komisji Wyborczej w Kędzierzynie-Koźlu,
 - c) Wojewódzkiej Komisji Wyborczej w Opolu;
- 3) przekazane Komisarzowi wyborczemu w Opolu II;
- 4) opublikowane na stronie podmiotowej Urzędu Miasta Kędzierzyn-Koźle w Biuletynie Informacji Publicznej.

§ 2.Wykonanie zarządzenia powierzam Pełnomocnikowi Prezydenta Miasta ds. Wyborów – Urzędnikowi Wyborczemu.



§ 3. Zarządzenie wchodzi w życie z dniem podpisania i podlega publikacji na stronie podmiotowej Urzędu Miasta Kędzierzyn-Koźle w Biuletynie Informacji Publicznej.


**PREZYDENT MIASTA
KĘDZIERZYN-KOŹLE**


Wiesław Fąfara (-)

OBWIESZCZENIE PREZYDENTA MIASTA KĘDZIERZYN-KOŹLE z dnia 12 października 2010 r.



Na podstawie art. 32 ustawy z dnia 16 lipca 1998r. Ordynacja wyborcza do rad gmin, rad powiatów i sejmików województw (Dz. U. z 2003 r. Nr 159, poz. 1547 z późn. zm.) oraz art. 2 ust. 2 ustawy z dnia 20 czerwca 2002r. o bezpośrednim wyborze wójta, burmistrza i prezydenta miasta (Dz. U. Nr 113, poz. 984 z późn. zm.) podaje się do publicznej wiadomości informację o numerach i granicach obwodów głosowania oraz wyznaczonych siedzibach obwodowych komisji wyborczych, w wyborach do Rady Miasta Kędzierzyn-Koźle, Rady Powiatu Kędzierzyńsko-Kozielskiego i Sejmiku Województwa Opolskiego oraz wyborach Prezydenta Miasta Kędzierzyn-Koźle, zarządzonych na dzień 21 listopada 2010 r.

NUMER OBWODU GŁOSOWANIA	GRANICE OBWODU GŁOSOWANIA	SIEDZIBA OBWODOWEJ KOMISJI WYBORCZEJ
1.	OSIEDLE ROGI Ulice: Krzysztofa Kamila Baczyńskiego, Błękitna, Bukowa, Księdza Stanisława Dutki, Główna, Kosynierów, Lasoki, Łąkowa, Ptasia, Rajska, Rybarze, Stawowa, Stoczniowców, Mjr. Henryka Sucharskiego, Wodna, Zacisze.	Publiczna Szkoła Podstawowa Nr 13 ul. Stoczniowców 11
2.	OSIEDLE ZACHÓD Ulice: Archimedesza od 12 do końca i od 15 do końca, Artylerzystów, Gazowa, Grenadierów, Zbigniewa Herberta, Tadeusza Jasińskiego, Kanonierów, Jana Kochanowskiego, Kolejowa, Ignacego Łukasiewicza od 8 do końca i od 17 do końca, Juliana Ursyna Niemcewicza, Pokucie, Promenada Księdza Ludwika Rutyny, Saperska, Słowiańska, Lucjana Szenwalda, Świętojańska, Zawiszy Czarnego.	Publiczna Szkoła Podstawowa Nr 20 ul. Archimedesza 25
3.	OSIEDLE ZACHÓD Ulice: Bolesława Chrobrego, Filtrowa, Husarska, Kadetów, Mikołaja Kopernika, Zygmunta Krasińskiego, Mikołaja z Koźla, Gustawa Morcinka, Emilii Plater, Polna, Przytulna, Leopolda Staffa, Synów Pułku, Życzliwa.	Publiczna Szkoła Podstawowa Nr 12 ul. Piastowska 30  Lokal dostosowany do potrzeb wyborców niepełnosprawnych.
4.	OSIEDLE ZACHÓD Ulice: Archimedesza od 2 do 10 i od 1 do 13, Józefa Balwirczaka, Piastowska od 16 do końca i od 27 do końca, Stolarska.	Publiczna Szkoła Podstawowa nr 12 ul. Piastowska 30  Lokal dostosowany do potrzeb wyborców niepełnosprawnych.

5.	<p>OSIEDLE STARE MIASTO Ulice: Anny, Bohaterów Westerplatte, Norberta Bończyka, Karpacka, Marii Konopnickiej, Józefa Ignacego Kraszewskiego, Ignacego Łukasiewicza od 2 do 6 i od 1 do 15, Pamięci Sybiraków, Piastowska od 2 do 14 i od 1 do 25, Grzegorza Piramowicza, Plac Rady Europy, Władysława Planetorza, Józefa Poniatowskiego, Portowa od 1 do 35 i od 2 do 28, Rynek, Sądowa, Zamkowa, Gabrieli Zapolskiej, Złotnicza, Stefana Żeromskiego.</p>	<p>Publiczne Gimnazjum Nr 1 ul. Grzegorza Piramowicza 30</p>
6.	<p>OSIEDLE STARE MIASTO i OSIEDLE POŁUDNIE Ulice: Cmentarna, Antoniego Czechowa, dr. Wojciecha Czerwińskiego, Isaaka Dunajewskiego, Xawerego Dunikowskiego od 16 do końca i od 21 do końca, Garncarska, Głubczycka, Klonowa, 24 Kwietnia, Bolesława Limanowskiego, Lwowska, Waleriana Łukasińskiego, Plac Raciborski, Raciborska, Raclawicka, Franklina Delano Roosevelta, Henryka Sienkiewicza, Skarbowa, Marii Skłodowskiej - Curie, Jana Smolenia, Spółdzielców, Stara Odra, Targowa, Wiklinowa, Wrzosowa, Wyspa.</p>	<p>Zespół Szkół Zawodowych im. Powstańców Śląskich ul. Skarbowa 2</p>
7.	<p>OSIEDLE KŁODNICA Ulice: Agrestowa, Błonie, Jana Cybisa, Dobra, Wojciecha Drzymały, Xawerego Dunikowskiego od 1 do 19 i od 2 do 6, Piotra Gaszowca, Gminna, Mikołaja Goltberga, Jerzego Góreckiego, Marcina Helwiga, Jagiellońska, Kłodnicka od 2 do 34 i od 1 do 31, Kowalska, Ignacego Krasickiego, Franciszka Krzyszowca, Leśna, Litewska, Bernarda Mikusza, Miodowa, Olszowa, Osiedlowa, Piaskowa, Promyk, Przedwiośnie, Wita Stwosza, Leonida Teligi, Ustronie, Plac Richarda Wagnera, Wałowa, Stanisława Wyspiańskiego, Żabieniecka,</p>	<p>Zespół Szkół Specjalnych ul. Ignacego Krasickiego 10</p>  <p>Lokal dostosowany do potrzeb wyborców niepełnosprawnych.</p>
8	<p>OSIEDLE KŁODNICA Ulice: Józefa Chełmońskiego, Elewatorowa, Aleksandra Gieryskiego, Artura Grottgera, Grzybowa, Jasna, Kasztanowa, Kłodnicka od 38 do końca i od 33 do końca, Kłosowa, Juliusza Kossaka, Krzywa, Jacka Malczewskiego, Marynarska, Piotra Michałowskiego, Młynarska, Gabriela Narutowicza, Antoniego Edwarda Odyńca, Poczтова, Portowa od 37 do końca i od 30 do końca, Sportowa, Karola Szymanowskiego, Torowa, Wandy, Żeglarska.</p>	<p>Zespół Szkół Miejskich nr 2 (Publiczna Szkoła Podstawowa Nr 15) ul. Karola Szymanowskiego 19</p>
9	<p>OSIEDLE POGORZELEC Ulice: Fryderyka Chopina, Koszykowa, Kozielska, Młyńska, Stanisława Moniuszki, Odrzańska, Ignacego Paderewskiego, Stara, Tartaczna, Henryka Wieniawskiego</p>	<p>Publiczna Szkoła Podstawowa Nr 14 ul. Kozielska 16</p>
10	<p>OSIEDLE POGORZELEC Ulice: Arki Bożka, Józefa Bema od 1 do 7 i od 2 do 20, Janusza Korczaka, Tadeusza Kościuszki od 1 do 19 oraz od 2 do 12, Juliusza Ligonia, Mikołaja Reja, Gen. Władysława Sikorskiego, Piotra Skargi od 2 do 22 i od 1 do 13, Jana Sobieskiego, Towarowa.</p>	<p>Publiczne Gimnazjum Nr 3 ul. Piotra Skargi 11</p>
11	<p>OSIEDLE POGORZELEC Ulice: Aleja Róż, Bławatków, Bratków, Józefa Bema 22, Goździków, Konwalii, Krokusów, Niezapominajek, Plac Pamięci Rodła, Sasanek, Piotra Skargi od 24 do końca i od 15 do końca, Sosnowa, Stokrotek.</p>	<p>Publiczna Szkoła Podstawowa Nr 11 Aleja Partyzantów 30</p>

12	<p>OSIEDLE POGORZELEC Ulice: Cicha, Dębowa, Józefa Elsnera, Gliwicka, Jana Kilińskiego, Tadeusza Kościuszki od 21 do końca oraz od 14 do końca, Kwiatowa, Adama Mickiewicza, Czesława Miłosa, Cypriana Kamila Norwida, Elizy Orzeszkowej, Przechodnia, Juliusza Słowackiego, Żwirki i Wigury.</p>	<p>Publiczna Szkoła Podstawowa Nr 5 ul. Tadeusza Kościuszki 41</p>
13	<p>OSIEDLE POGORZELEC Ulice: Aleja Partyzantów, Plac Gwardii Ludowej, Wierzbowa, Zielona.</p>	<p>Publiczne Przedszkole Nr 23 ul. Wierzbowa 4</p>
14	<p>OSIEDLE KUŹNICZKA Ulice: Akacyjowa, Aleja Spokojna, Brzozowa, Gajowa, Głogowa, Grabowa, Grunwaldzka od 68 do końca i od 69 do końca, Jaśminowa, Jaworowa, Jesionowa, Jodłowa, Kalinowa, Leszczynowa, Lipowa, Modrzewiowa, Morwowa, Ogrodowa, Orzechowa, Platanowa, Starowiejska, Topolowa, Wiśniowa.</p>	<p>Siedziba Rady Osiedla „Kuźniczka” ul. Grunwaldzka 83</p>
15	<p>OSIEDLE ŚRÓDMIEŚCIE Ulice: Aleja Jana Pawła II od 2 do 14 i od 1 do 17, Konstantego Damrota od 1 do 9 i od 2 do 18, Dworcowa, Jana Dzierżonia, Aleksandra Głowackiego, Krótka, Jana Matejki, Karola Miarki, Plac Grunwaldzki, Plac Wolności, Powstańców, Pusta, Romualda Traugutta, Wąska.</p>	<p>II Liceum Ogólnokształcące ul. Jana Matejki 19</p>
16	<p>OSIEDLE ŚRÓDMIEŚCIE Ulice: Konstantego Damrota od 11 do końca i od 20 do końca, 11 Listopada, 1 Maja, Pionierów 2.</p>	<p>Publiczne Gimnazjum Nr 4 ul. 1 Maja 3</p>
17	<p>OSIEDLE ŚRÓDMIEŚCIE Ulice: Aleja Jana Pawła II od 16 do 38, 29 i 35, Aleja Ignacego Lisa, Aroniowa, Astrów, Bałtycka, Henryka Dąbrowskiego, Grunwaldzka od 1 do 67 i od 2 do 66, Jagodowa, Jarzębinowa, Doktora Judyma, Kanałowa, Kościelna, Malinowa, Miła, Morełowa, Nowa, Parkowa, Piękna, Pionierów 1 i 3, Pogodna, Poprzeczna, Poziomkowa, Północna, Przyjemna, Kazimierza Pułaskiego, Zamknięta, Zaścianek, Zgodna.</p>	<p>Dom Kultury „Chemik” Aleja Jana Pawła II 27</p>
18	<p>OSIEDLE ŚRÓDMIEŚCIE Ulice: Romana Dmowskiego, Harcerska, Józefa Lompy, Plebiscytowa, Słoneczna, Pawła Stalmacha.</p>	<p>Publiczna Szkoła Podstawowa Nr 6 ul. Pawła Stalmacha 20</p>
19	<p>OSIEDLE ŚRÓDMIEŚCIE Ulice: Biały Ług, Jurija Gagarina, Wojska Polskiego.</p>	<p>Publiczna Szkoła Podstawowa Nr 9 ul. Jurija Gagarina 3</p> <div style="text-align: center;">  </div> <p>Lokal dostosowany do potrzeb wyborców niepełnosprawnych.</p>

20	OSIEDLE ŚRÓDMIEŚCIE Ulice: Kosmonautów, 9 Maja, Pionierów od 5 do 7	Publiczne Przedszkole Nr 22 ul. 9 Maja 4
21	OSIEDLE PIASTÓW ULICE: Aleja Jana Pawła II od 39 do 41 i od 46 do 48, Leszka Białego, Karola Chodkiewicza, Walentego Fojkisa, Romana Horoszkiewicza, Jana Kellera, Zygmunta Kuczyńskiego, Władysława Łokietka, Alfonsa Zgrzebnioka.	Publiczne Przedszkole Nr 24 ul. Leszka Białego 7
22	OSIEDLE PIASTÓW Ulice: Bolesława Krzywoustego, Wojciecha Korfantego 3, Kazimierza Wielkiego, Józefa Wieczorka 2, 4, 6.	Publiczne Przedszkole Nr 26 ul. Bolesława Śmiałego 5
23	OSIEDLE PIASTÓW Ulice: Aleja Jana Pawła II od 43 do 47 i od 51 do końca, Bolesława Śmiałego, Dobrawy, Królowej Jadwigi od 2 do 8, Mieszka I, Przemysława II.	Zespół Szkół Miejskich nr 1 (Publiczna Szkoła Podstawowa Nr 19) ul. Mieszka I 4
24	OSIEDLE PIASTÓW ULICE: Adama Benisza, Bulwar Wschodni, Karola Gajdzika, Wojciecha Korfantego od 5 do 19 i od 8 do 12, Królowej Jadwigi 14 i 20, Janusza Meissnera, Józefa Wieczorka od 1 do 17 i od 8 do 16.	Budynek Administracji Osiedla Nr 5 – klub „Kajtek” ul. Królowej Jadwigi 10
25	OSIEDLE AZOTY Ulice: Chemików, Dąbrowa Leśna, Jordanowska, Mostowa, Władysława Grabskiego, Józefa Piłsudskiego, Przodowników Pracy, Wincentego Witosa, Ludwika Waryńskiego.	Zespół Szkół Miejskich nr 5 (Publiczna Szkoła Podstawowa Nr 3) ul. Przodowników Pracy 14
26	OSIEDLE BLACHOWNIA Ulice: Władysława Broniewskiego, Kornela Makuszyńskiego, Niepodległości, Wincentego Pstrowskiego, Władysława Reymonta, Juliana Tuwima, Wyzwolenia, Zwycięstwa.	Dom Kultury „Lech” ul. Wyzwolenia 7b
27	OSIEDLE PRZYJAŹNI Ulice: Boczna, Energetyków, Ludowa, Naftowa, Owocowa, Przyjaźni, Stara Droga, Stara Śluza, Strzelecka, Szkolna.	Zespół Szkół Miejskich nr 3 (Publiczna Szkoła Podstawowa Nr 10) ul. Szkolna 3
28	OSIEDLE LENARTOWICE Ulice: Heleny Modrzejewskiej, Zofii Nałkowskiej, Nowowiejska, Połanieckich, Lwa Tołstoja.	Zespół Szkół Miejskich nr 1 (Środowiskowy Hufiec Pracy) ul. Nowowiejska 8
29	OSIEDLE CISOWA Ulice: Barbary, Jana Brzechwy, Ciasna, Dolna, Elżbiety, Aleksandra Fredry, Górna, Jesienna, Letnia, Lokalna, Marii, Modra, Nadrzeczna, Odległa, Orna, Piesza, Pochyła, Prosta, Przeskok, Radosna, Skrajna, Urszuli, Wakacyjna, Wesoła, Wiosenna, Wspólna, Zakątek, Zofii.	Publiczna Szkoła Podstawowa Nr 18 ul. Jana Brzechwy 80

30	OSIEDLE MIEJSCE KŁODNICKIE Ulice: Czajki, Czyżyków, Jaskótek, Krucza, Kukułcza, Skowronków, Słowicza, Szpaków.	Strażnica Ochotniczej Straży Pożarnej Miejsce Kłodnickie ul. Szpaków 11  Lokal dostosowany do potrzeb wyborców niepełnosprawnych.
31	OSIEDLE SŁAWIĘCICE Ulice: Adama Asnyka, Stefana Batorego, Ignacego Daszyńskiego, Dąbrowszczaków, Edwarda Dembowskiiego, Josepha von Eichendorffa, Konstantego Ildefonsa Gałczyńskiego, Poli Gojawiczyńskiej, Kameralna, Jana Kasprowicza, Roberta Kocha, Hugo Kołłątaja, Leona Kruczkowskiego, Księżąt Opolskich, Ks. Amanda Droni, Księdza Jana Twardowskiego, Ks. Piotra Ściegiennego, Mała, 8 Marca, Niezdrowicka, Władysława Orkana, Powstańca Filipa Pieli, Aleksandra Puszkina, Sadowa, Serdeczna, Sławięcicka, Spacerowa, Stanisława Staszica, Szczęśliwa, Świerkowa, Kazimierza Przerwy - Tetmajera, Kornela Ujejskiego, Walerego Wróblewskiego, Wydmowa, Narcyzy Żmichowskiej.	Zespół Szkół Miejskich nr 4 (Publiczna Szkoła Podstawowa Nr 16) ul. Sławięcicka 96
NUMER OBWODU GŁOSOWANIA	GRANICE OBWODÓW GŁOSOWANIA UTWORZONYCH W SZPITALACH, DOMU POMOCY SPOŁECZNEJ I ARESZCIE ŚLED CZYM	SIEDZIBA OBWODOWEJ KOMISJI WYBORCZEJ
32	SZPITAL ZESPOŁONY ul. Doktora Judyma 4	Szpital Zespolony ul. Doktora Judyma 4  Lokal dostosowany do potrzeb wyborców niepełnosprawnych.
33	SZPITAL ZESPOŁONY ul. Franklina Delano Roosevelta 2	Szpital Zespolony ul. Franklina Delano Roosevelta 2
34	DOM POMOCY SPOŁECZNEJ ul. Dąbrowszczaków 1	Dom Pomocy Społecznej ul. Dąbrowszczaków 1
35	ARESZT ŚLED CZY ul. Raławicka 10	Areszt Śledczy ul. Raławicka 10

Głosowanie odbędzie się w lokalach obwodowych komisji wyborczych między godz. 8⁰⁰ a godz. 22⁰⁰.

Prezydent Miasta Kędzierzyn-Koźle

Wiesław Fąfara (-)

