

Zarządzenie nr 414/Or/11
Prezydenta Miasta Kędzierzyn-Koźle
z dnia 6 września 2011 r.

w sprawie podania do publicznej wiadomości informacji
o numerach i granicach obwodów głosowania oraz siedzibach
obwodowych komisji wyborczych na terenie gminy Kędzierzyn-Koźle
w wyborach do Sejmu Rzeczypospolitej Polskiej i do Senatu Rzeczypospolitej Polskiej.

Na podstawie art. 16 § 1 oraz art. 61a § 1 i art. 61b ustawy z dnia 5 stycznia 2011 r. Kodeks wyborczy (Dz. U. Nr 21, poz. 112 z późn. zm.) zarządzam, co następuje:

§ 1.1. Podaje się do publicznej wiadomości w formie obwieszczenia informację o numerach i granicach obwodów głosowania oraz wyznaczonych siedzibach obwodowych komisji wyborczych na terenie gminy Kędzierzyn-Koźle w wyborach do Sejmu Rzeczypospolitej Polskiej i Senatu Rzeczypospolitej Polskiej zarządzonych na dzień 9 października 2011 r., zgodnie z załącznikiem do niniejszego zarządzenia.

2. Obwieszczenie, o którym mowa w ust. 1, zostaje rozplakatowane na terenie gminy Kędzierzyn-Koźle oraz udostępnione na stronie podmiotowej Urzędu Miasta Kędzierzyn-Koźle Biuletynu Informacji Publicznej.

§ 2. Wykonanie zarządzenia powierzam Pełnomocnikowi Prezydenta Miasta ds. Wyborów – Urzędnikowi Wyborczemu.

§ 3. Zarządzenie wchodzi w życie z dniem podpisania i podlega doręczeniu Pełnomocnikowi Prezydenta Miasta ds. Wyborów – Urzędnikowi Wyborczemu za potwierdzeniem odbioru na piśmie.

**PREZYDENT MIASTA
KĘDZIERZYN-KOŹLE**

Tomasz Wantuła (-)



Odpowiedzialny za sporządzenie informacji:
Kierownik Wydziału Organizacyjnego
Urzędu Miasta Kędzierzyn-Koźle
Zbigniew Romanowicz (-)


OBWIESZCZENIE



PREZYDENTA MIASTA KĘDZIERZYN-KOŹLE




z dnia 6 września 2011 r.


Na podstawie art. 16 § 1 ustawy z dnia 5 stycznia 2011 r. Kodeks wyborczy (Dz. U. Nr 21, poz. 112 z późn. zm.) podaje się do publicznej wiadomości informację o numerach i granicach obwodów głosowania oraz wyznaczonych siedzibach obwodowych komisji wyborczych, w wyborach do Sejmu Rzeczypospolitej Polskiej i do Senatu Rzeczypospolitej Polskiej zarządzonych na dzień 9 października 2011 r.



NUMER OBWODU GŁOSOWANIA	GRANICE OBWODU GŁOSOWANIA	SIEDZIBA OBWODOWEJ KOMISJI WYBORCZEJ
1.	OSIEDLE ROGI Ulice: Krzysztofa Kamila Baczyńskiego, Błękitna, Bukowa, Księdza Stanisława Dutki, Główna, Kosynierów, Lasoki, Łąkowa, Ptasia, Rajska, Rybarze, Stawowa, Stoczniowców, Mjr. Henryka Sucharskiego, Wodna, Zacisze.	Publiczna Szkoła Podstawowa Nr 13 ul. Stoczniowców 11
2.	OSIEDLE ZACHÓD Ulice: Archimedesza od 12 do końca i od 15 do końca, Artylerzystów, Gazowa, Grenadierów, Zbigniewa Herberta, Tadeusza Jasińskiego, Kanonierów, Jana Kochanowskiego, Kolejowa, Ignacego Łukasiewicza od 8 do końca i od 17 do końca, Juliana Ursyna Niemcewicza, Pokucie, Promenada Księdza Ludwika Rutyny, Saperska, Słowiańska, Lucjana Szenwalda, Świętojańska, Zawiszy Czarnego.	Publiczna Szkoła Podstawowa Nr 20 ul. Archimedesza 25
3.	OSIEDLE ZACHÓD Ulice: Bolesława Chrobrego, Filtrowa, Husarska, Kadetów, Mikołaja Kopernika, Zygmunta Krasińskiego, Mikołaja z Koźła, Gustawa Morcinka, Emilii Plater, Polna, Przytulna, Leopolda Staffa, Synów Pułku, Życzliwa.	Publiczna Szkoła Podstawowa Nr 12 ul. Piastowska 30  Lokal dostosowany do potrzeb wyborców niepełnosprawnych.
4.	OSIEDLE ZACHÓD Ulice: Archimedesza od 2 do 10 i od 1 do 13, Józefa Balwirczaka, Piastowska od 16 do końca i od 27 do końca, Stolarska.	Publiczna Szkoła Podstawowa Nr 12 ul. Piastowska 30  Lokal dostosowany do potrzeb wyborców niepełnosprawnych.

5.	<p>OSIEDLE STARE MIASTO</p> <p>Ulice: Anny, Bohaterów Westerplatte, Norberta Bończyka, Karpacka, Marii Konopnickiej, Józefa Ignacego Kraszewskiego, Ignacego Łukasiewicza od 2 do 6 i od 1 do 15, Pamięci Sybiraków, Piastowska od 2 do 14 i od 1 do 25, Grzegorza Piramowicza, Plac Rady Europy, Władysława Planetorza, Józefa Poniatowskiego, Portowa od 1 do 35 i od 2 do 28, Rynek, Sądowa, Zamkowa, Gabrieli Zapolskiej, Żłotnicza, Stefana Żeromskiego.</p>	<p>Publiczne Gimnazjum Nr 1 ul. Grzegorza Piramowicza 30</p>
6.	<p>OSIEDLE STARE MIASTO i OSIEDLE POŁUDNIE</p> <p>Ulice: Cmentarna, Antoniego Czechowa, dr. Wojciecha Czerwińskiego, Isaaka Dunajewskiego, Xawerego Dunikowskiego od 16 do końca i od 21 do końca, Garncarska, Głubczycka, Klonowa, 24 Kwietnia, Bolesława Limanowskiego, Lwowska, Waleriana Łukasińskiego, Plac Raciborski, Raciborska, Raclawicka, Franklina Delano Roosevelta, Henryka Sienkiewicza, Skarbowa, Marii Skłodowskiej - Curie, Jana Smolenia, Spółdzielców, Stara Odra, Targowa, Wiklinowa, Wrzosowa, Wyspa.</p>	<p>Zespół Szkół Zawodowych im. Powstańców Śląskich ul. Skarbowa 2</p>
7.	<p>OSIEDLE KŁODNICA</p> <p>Ulice: Agrestowa, Błonie, Jana Cybisa, Dobra, Wojciecha Drzymały, Xawerego Dunikowskiego od 1 do 19 i od 2 do 6, Piotra Gaszowca, Gminna, Mikołaja Goltberga, Jerzego Góreckiego, Marcina Helwiga, Jagiellońska, Kłodnicka od 2 do 34 i od 1 do 31, Kowalska, Ignacego Krasickiego, Franciszka Krzyszowca, Leśna, Litewska, Bernarda Mikusza, Miodowa, Olszowa, Osiedlowa, Piaskowa, Promyk, Przedwiośnie, Ignatzego Richtera, Wita Stwosza, Leonida Teligi, Ustronie, Plac Richarda Wagnera, Wałowa, Stanisława Wyspiańskiego, Żabieniecka,</p>	<p>Zespół Szkół Specjalnych ul. Ignacego Krasickiego 10</p>  <p>Lokal dostosowany do potrzeb wyborców niepełnosprawnych.</p>
8.	<p>OSIEDLE KŁODNICA</p> <p>Ulice: Józefa Chełmońskiego, Elewatorowa, Aleksandra Gieryskiego, Artura Grottgera, Grzybowa, Jasna, Kasztanowa, Kłodnicka od 38 do końca i od 33 do końca, Kłosowa, Juliusza Kossaka, Krzywa, Jacka Malczewskiego, Marynarska, Piotra Michałowskiego, Młynarska, Gabriela Narutowicza, Antoniego Edwarda Odyńca, Poczтова, Portowa od 37 do końca i od 30 do końca, Sportowa, Karola Szymanowskiego, Torowa, Wandy, Żeglarska.</p>	<p>Zespół Szkół Miejskich Nr 2 (Publiczna Szkoła Podstawowa Nr 15) ul. Karola Szymanowskiego 19</p>
9.	<p>OSIEDLE POGORZELEC</p> <p>Ulice: Aleja Armii Krajowej, Fryderyka Chopina, Koszykowa, Kozielska, Młyńska, Stanisława Moniuszki, Odrzańska, Ignacego Paderewskiego, Stara, Tartaczna, Henryka Wieniawskiego</p>	<p>Publiczna Szkoła Podstawowa Nr 14 ul. Kozielska 16</p>
10.	<p>OSIEDLE POGORZELEC</p> <p>Ulice: Arki Bożka, Józefa Bema od 1 do 7 i od 2 do 20, Janusza Korczaka, Tadeusza Kościuszki od 1 do 19 oraz od 2 do 12, Juliusza Ligonia, Mikołaja Reja, Gen. Władysława Sikorskiego, Piotra Skargi od 2 do 22 i od 1 do 13, Jana Sobieskiego, Towarowa.</p>	<p>Publiczne Gimnazjum Nr 3 ul. Piotra Skargi 11</p>

11.	<p>OSIEDLE POGORZELEC</p> <p>Ulice: Aleja Róż, Bławatków, Bratków, Józefa Bema 22, Goździków, Konwalii, Krokusów, Niezapominajek, Plac Pamięci Rodła, Sasanek, Piotra Skargi od 24 do końca i od 15 do końca, Sosnowa, Stokrotek.</p>	<p>Publiczna Szkoła Podstawowa Nr 11 Aleja Partyzantów 30</p>
12.	<p>OSIEDLE POGORZELEC</p> <p>Ulice: Cicha, Dębowa, Józefa Elsnera, Gliwicka, Jana Kilińskiego, Tadeusza Kościuszki od 21 do końca oraz od 14 do końca, Kwiatowa, Adama Mickiewicza, Czesława Miłosza, Cypriana Kamila Norwida, Elizy Orzeszkowej, Przechodnia, Juliusza Słowackiego, Żwirki i Wigury.</p>	<p>Publiczna Szkoła Podstawowa Nr 5 ul. Tadeusza Kościuszki 41</p> <p>Lokal dostosowany do potrzeb wyborców niepełnosprawnych </p>
13.	<p>OSIEDLE POGORZELEC</p> <p>Ulice: Aleja Partyzantów, Plac Gwardii Ludowej, Wierzbowa, Zielona.</p>	<p>Publiczne Przedszkole Nr 23 ul. Wierzbowa 4</p>
14.	<p>OSIEDLE KUŹNICZKA</p> <p>Ulice: Akacjowa, Aleja Spokojna, Brzozowa, Gajowa, Głogowa, Grabowa, Grunwaldzka od 68 do końca i od 69 do końca, Jaśminowa, Jaworowa, Jesionowa, Jodłowa, Kalinowa, Leszczynowa, Lipowa, Modrzewiowa, Morwowa, Ogrodowa, Orzechowa, Platanowa, Starowiejska, Topolowa, Wiśniowa.</p>	<p>Siedziba Rady Osiedla „Kuźniczka” ul. Grunwaldzka 83</p>
15.	<p>OSIEDLE ŚRÓDMIEŚCIE</p> <p>Ulice: Aleja Jana Pawła II od 2 do 14 i od 1 do 17, Konstantego Damrota od 1 do 9 i od 2 do 18, Dworcowa, Jana Dzierżonia, Aleksandra Głowackiego, Krótka, Jana Matejki, Karola Miarki, Plac Grunwaldzki, Plac Wolności, Powstańców, Pusta, Romualda Traugutta, Wąska.</p>	<p>II Liceum Ogólnokształcące ul. Jana Matejki 19</p>
16.	<p>OSIEDLE ŚRÓDMIEŚCIE</p> <p>Ulice: Konstantego Damrota od 11 do końca i od 20 do końca, 11 Listopada, 1 Maja, Pionierów 2.</p>	<p>Publiczne Gimnazjum Nr 4 ul. 1 Maja 3</p>
17.	<p>OSIEDLE ŚRÓDMIEŚCIE</p> <p>Ulice: Aleja Jana Pawła II od 16 do 38, 29 i 35, Aleja Ignacego Lisa, Aroniowa, Astrów, Bałtycka, Henryka Dąbrowskiego, Grunwaldzka od 1 do 67 i od 2 do 66, Jagodowa, Jarzębinowa, Doktora Judyma, Kanałowa, Kościelna, Malinowa, Miła, Morełowa, Nowa, Parkowa, Piękna, Pionierów 1 i 3, Plac Młodzieży, Pogodna, Poprzeczna, Poziomkowa, Północna, Przyjemna, Kazimierza Pułaskiego, Zamknięta, Zaścianek, Zgodna.</p>	<p>Dom Kultury „Chemik” Aleja Jana Pawła II 27</p> <p>Lokal dostosowany do potrzeb wyborców niepełnosprawnych. </p>
18.	<p>OSIEDLE ŚRÓDMIEŚCIE</p> <p>Ulice: Romana Dmowskiego, Harcerska, Józefa Lompy, Plebiscytowa, Słoneczna, Pawła Stalmacha.</p>	<p>Publiczna Szkoła Podstawowa Nr 6 ul. Pawła Stalmacha 20</p>

19.	<p>OSIEDLE ŚRÓDMIEŚCIE Ulice: Biały Ług, Jurija Gagarina, Wojska Polskiego.</p>	<p>Publiczna Szkoła Podstawowa Nr 9 ul. Jurija Gagarina 3</p>   <p>Siedziba obwodowej komisji wyborczej wyznaczonej dla celów głosowania korespondencyjnego przez wyborców niepełnosprawnych, o których mowa w art.54 i 61a ustawy z dnia 5 stycznia 2011 r. Kodeks wyborczy (Dz. U. Nr 21, poz.112 z późn.zm.) Lokal dostosowany do potrzeb wyborców niepełnosprawnych.</p>
20.	<p>OSIEDLE ŚRÓDMIEŚCIE Ulice: Kosmonautów, 9 Maja, Pionierów od 5 do 7</p>	<p>Publiczne Przedszkole Nr 22 ul. 9 Maja 4</p>
21.	<p>OSIEDLE PIASTÓW ULICE: Aleja Jana Pawła II od 39 do 41 i od 46 do 48, Leszka Białego, Karola Chodkiewicza, Walentego Fojkisa, Romana Horoszkiewicza, Jana Kellera, Zygmunta Kuczyńskiego, Władysława Łokietka, Alfonsa Zgrzebnioka.</p>	<p>Publiczne Przedszkole Nr 24 ul. Leszka Białego 7</p>
22.	<p>OSIEDLE PIASTÓW Ulice: Bolesława Krzywoustego, Wojciecha Korfantego 3, Kazimierza Wielkiego, Józefa Wieczorka 2, 4, 6.</p>	<p>Publiczne Przedszkole Nr 26 ul. Bolesława Śmiałego 5</p>
23.	<p>OSIEDLE PIASTÓW Ulice: Aleja Jana Pawła II od 43 do 47 i od 51 do końca, Bolesława Śmiałego, Dobrawy, Królowej Jadwigi od 2 do 8, Mieszka I, Przemysława II.</p>	<p>Zespół Szkół Miejskich Nr 1 (Publiczna Szkoła Podstawowa Nr 19) ul. Mieszka I 4</p>  <p>Lokal dostosowany do potrzeb wyborców niepełnosprawnych.</p>
24.	<p>OSIEDLE PIASTÓW ULICE: Adama Benisza, Bulwar Wschodni, Karola Gajdzika, Wojciecha Korfantego od 5 do 19 i od 8 do 12, Królowej Jadwigi 14 i 20, Janusza Meissnera, Józefa Wieczorka od 1 do 17 i od 8 do 16.</p>	<p>Budynek Administracji Osiedla Nr 5 – klub „Kajtek” ul. Królowej Jadwigi 10</p>
25.	<p>OSIEDLE AZOTY Ulice: Chemików, Dąbrowa Leśna, Władysława Grabskiego, Jordanowska, Mostowa, Józefa Piłsudskiego, Przodowników Pracy, Ludwika Waryńskiego, Wincentego Witosa.</p>	<p>Zespół Szkół Miejskich Nr 5 (Publiczna Szkoła Podstawowa Nr 3) ul. Przodowników Pracy 14</p>

26.	<p>OSIEDLE BLACHOWNIA</p> <p>Ulice: Władysława Broniewskiego, Kornela Makuszyńskiego, Niepodległości, Wincentego Pstrowskiego, Władysława Reymonta, Juliana Tuwima, Wyzwolenia, Zwycięstwa.</p>	<p>Dom Kultury „Lech” ul. Wyzwolenia 7b</p>
27.	<p>OSIEDLE PRZYJAŹNI</p> <p>Ulice: Boczna, Energetyków, Ludowa, Naftowa, Owocowa, Przyjaźni, Stara Droga, Stara Śluza, Strzelecka, Szkolna.</p>	<p>Zespół Szkół Miejskich Nr 3 (Publiczna Szkoła Podstawowa Nr 10) ul. Szkolna 3</p>
28.	<p>OSIEDLE LENARTOWICE</p> <p>Ulice: Heleny Modrzejewskiej, Zofii Nałkowskiej, Nowowiejska, Połanieckich, Lwa Tołstoja, Leona Wyczółkowskiego.</p>	<p>Zespół Szkół Miejskich Nr 1 (Środowiskowy Hufiec Pracy) ul. Nowowiejska 8</p>
29.	<p>OSIEDLE CISOWA</p> <p>Ulice: Barbary, Jana Brzechwy, Ciasna, Dolna, Elżbiety, Aleksandra Fredry, Górna, Jesienna, Letnia, Lokalna, Marii, Modra, Nadrzeczna, Odległa, Okrężna, Orna, Piesza, Pochyła, Prosta, Przeskok, Radosna, Skrajna, Urszuli, Wakacyjna, Wesoła, Wiosenna, Wspólna, Zakątek, Zofii.</p>	<p>Zespół Szkolno- Przedszkolny Nr 1 (Publiczna Szkoła Podstawowa Nr 18) ul. Jana Brzechwy 80</p>
30.	<p>OSIEDLE MIEJSCE KŁODNICKIE</p> <p>Ulice: Czajki, Czyżyków, Jaskółek, Krucza, Kukułcza, Skowronków, Słowicza, Szpaków.</p>	<p>Strażnica Ochotniczej Straży Pożarnej Miejsce Kłodnickie ul. Szpaków 11</p> <div style="text-align: right;">  </div> <p>Lokal dostosowany do potrzeb wyborców niepełnosprawnych.</p>
31.	<p>OSIEDLE SŁAWIĘCICE</p> <p>Ulice: Adama Asnyka, Stefana Batorego, Ignacego Daszyńskiego, Dąbrowszczaków, Edwarda Dembowskiego, Ks. Amanda Droni, Josepha von Eichendorffa, Konstantego Ildefonsa Gałczyńskiego, Poli Gojawicyńskiej, Kameralna, Jana Kasprowicza, Roberta Kocha, Hugo Kołłątaja, Leona Kruczkowskiego, Książąt Opolskich, Mała, 8 Marca, Niezdrowicka, Władysława Orkana, Powstańca Filipa Piel, Kazimierza Przerwy- Tetmajera, Aleksandra Puszkina, Sadowa, Serdeczna, Sławęcicka, Spacerowa, Stanisława Staszica, Szczęśliwa, Ks. Piotra Ściegiennego, Świerkowa, Księdza Jana Twardowskiego, Kornela Ujejskiego, Walerego Wróblewskiego, Wydmowa, Narcyzy Żmichowskiej.</p>	<p>Zespół Szkół Miejskich Nr 4 (Publiczna Szkoła Podstawowa Nr 16) ul. Sławęcicka 96</p>

NUMER OBWODU GŁOSOWANIA	GRANICE OBWODÓW GŁOSOWANIA UTWORZONYCH W SZPITALACH, DOMU POMOCY SPOŁECZNEJ I ARESZCIE ŚLED CZYM	SIEDZIBA OBWODOWEJ KOMISJI WYBORCZEJ
32.	SZPITAL ZESPOLONY ul. Doktora Judyma 4	Szpital Zespolony ul. Doktora Judyma 4  Lokal dostosowany do potrzeb wyborców niepełnosprawnych.
33.	SZPITAL ZESPOLONY ul. Franklina Delano Roosevelta 2	Szpital Zespolony ul. Franklina Delano Roosevelta 2
34.	DOM POMOCY SPOŁECZNEJ ul. Dąbrowszczaków 1	Dom Pomocy Społecznej ul. Dąbrowszczaków 1  Lokal dostosowany do potrzeb wyborców niepełnosprawnych.
35.	ARESZT ŚLED CZY ul. Raławicka 10	Areszt Śledczy ul. Raławicka 10

Głosowanie odbędzie się w lokalach obwodowych komisji wyborczych między godz. 7⁰⁰ a godz. 21⁰⁰.

Prezydent Miasta Kędzierzyn-Koźle

Tomasz Wantuła (-)