





LEGENDA

-  barierka ochronna
-  projektowane oznakowanie pionowe
-  projektowane oznakowanie poziome
-  istniejące oznakowanie pionowe

INWESTOR	Gmina Kędzierzyn-Koźle ul. Grzegorza Piramowicza 32 47-200 Kędzierzyn-Koźle
JEDNOSTKA PROJEKTOWA	DROG - PLAN Przemysław Dłubała ul. Styki 5/2, 49-200 GRODKÓW

TEMAT	"Przebudowa i rozbudowa ul. ul. Marii Skłodowskiej-Curie w Kędzierzynie-Koźlu"
Nazwa rys.	ISTNIEJĄCA ORGANIZACJA RUCHU

Branża	Zespół projektowy	Nr uprawnień	Podpis
drogowa	Projektant	mgr inż. Marek Husarz	208/DOŚ/06
	Sprawdzający	mgr inż. Przemysław Dłubała	OPL/0862/POOD/12
instalacyjna	Projektant		
	Sprawdzający		
elektryczna	Projektant		
	Sprawdzający		

FAZA	SKALA	BRANŻA	DATA	NR RYS.
K	1:500	DROGI	09.2020	0.2.1