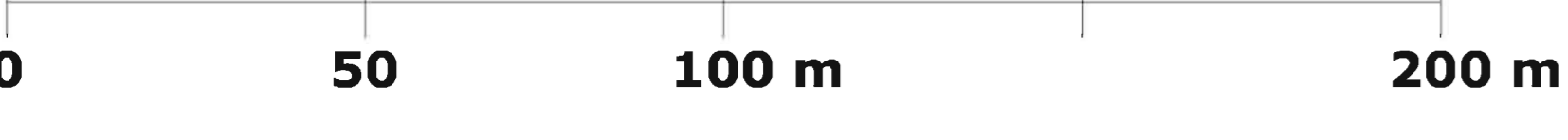


MIEJSCOWY PLAN ZAGOSPODAROWANIA PRZESTRZENNEGO GMINY K-KOŻŁE W CZĘŚCI DOTYCZĄCEJ OBSZARU OGRANICZONEGO ULICAMI JANA KOCHANOWSKIEGO, IGNACEGO ŁUKASIEWICZA I PIASTOWSKĄ



LEGENDA: SKALA 1:1000

Granicza obszaru objętego planem
Linia rozgraniczająca tereny o różnym przeznaczeniu
Nieprzekraczalna linia zabudowy
Naturalna linia zabudowy
Propozycyjny podział nieruchomości

Przeznaczenie terenu:

1MN - 8MN	Tereny zabudowy mieszkaniowej jednorodzinnej
1MN/MW - 5MN/MW	Tereny zabudowy mieszkaniowej jednorodzinnej oraz zabudowy mieszkaniowej wielorodzinnej
1MN/U - 4MN/U	Tereny zabudowy mieszkaniowej jednorodzinnej oraz zabudowy usługowej
1U - 4U	Tereny zabudowy usługowej
1P/U	Tereny obiektów produkcyjnych, składów i magazynów oraz zabudowy usługowej
1ZD - 2ZD	Tereny ogrodów działkowych
1ZP	Tereny zieleni urządzonej: zieleńce
1-2 KD-Z	Tereny dróg publicznych
1-11 KD-D	Tereny dróg publicznych
1-8 KDW	Tereny dróg wewnętrznych
1 KS	Tereny parkingów i obsługi transportu samochodowego
1C	Tereny infrastruktury technicznej Ciepłownictwo
1E-4E	Tereny infrastruktury technicznej Elektroenergetyka
1K-3K	Tereny infrastruktury technicznej Kanalizacja

Infrastruktura techniczna:

110kV	Linia energetyczna wysokiego napięcia 110kV
	Strefa ochronna linii energetycznej wysokiego napięcia 110kV, 2x15m
15kV	Linia energetyczna średniego napięcia 15kV
	Strefa ochronna linii energetycznej średniego napięcia 15kV, 2x5m
	Gazociąg n/c
	Gazociąg w/c
	Sieć łączna kanalizacji sanitarnej
	Sieć kanalizacji sanitarnej
	Sieć kanalizacji burzowej
	Sieć ciepłownicza
	Sieć wodociągowa

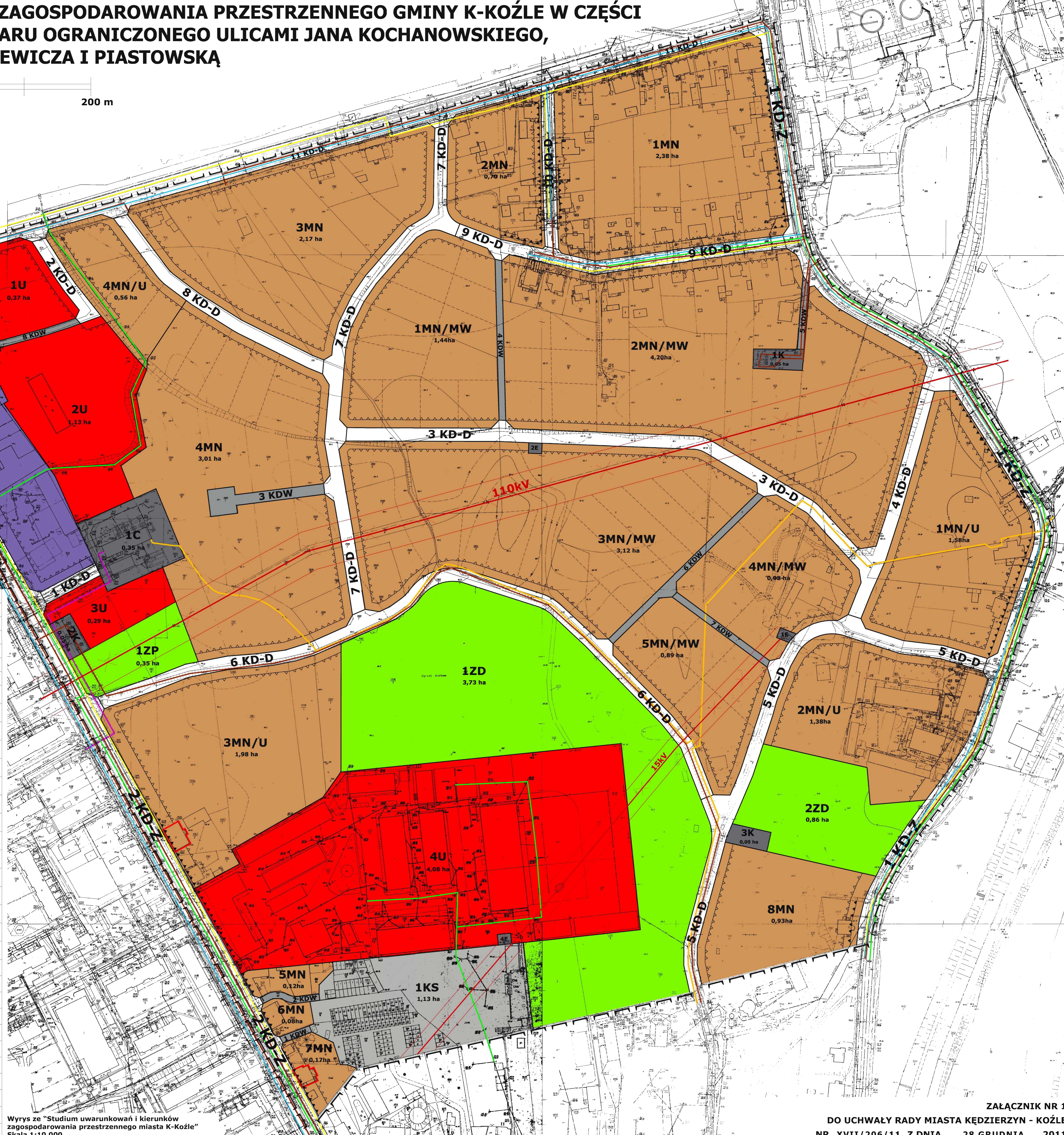
Zasoby dziedzictwa kulturowego:

Obiekty wpisane do gminnej ewidencji zabytków

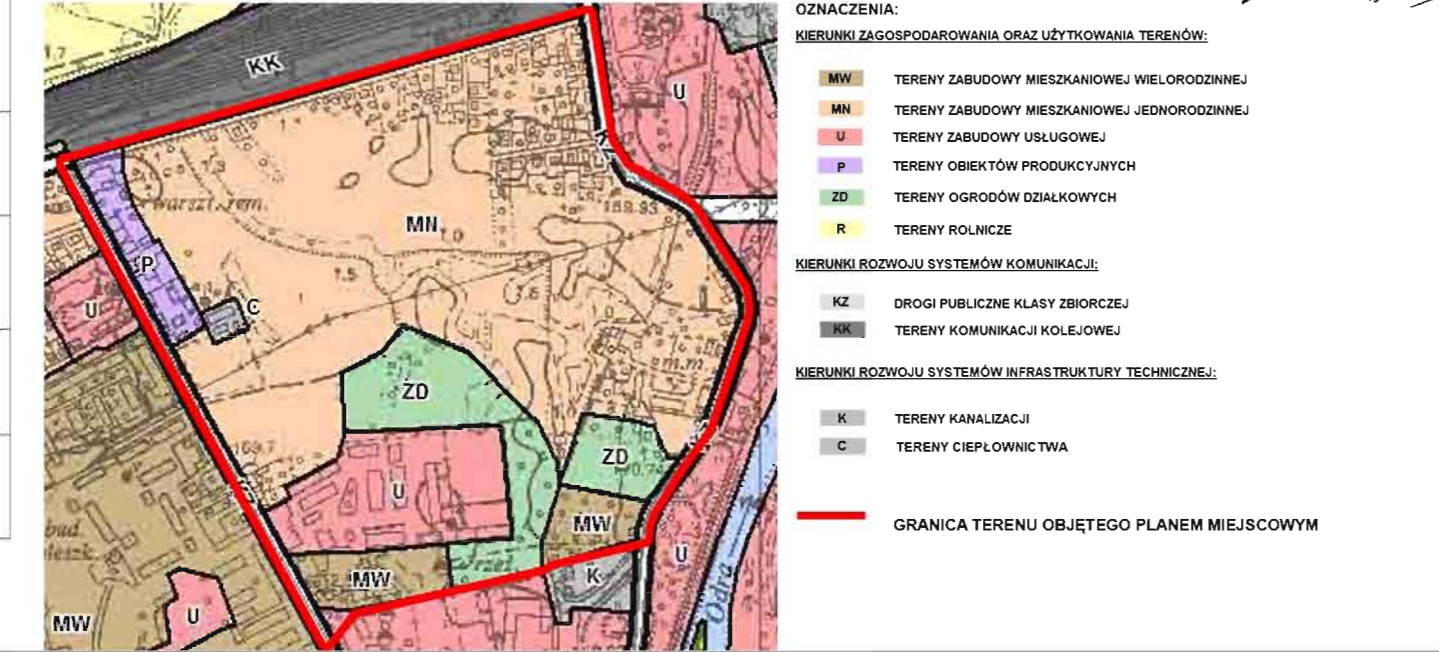
Inne:

Główny Zbiornik Wód Podziemnych nr 322
Subniecka Kępczyrzyńsko - Głubczycka - cały obszar planu

Tereny potencjalnego zagrożenia powodzią - cały obszar planu



Wyrzys ze "Studium uwarunkowań i kierunków zagospodarowania przestrzennego miasta K-Koźle" Skala 1:10 000



STAROSTWO POWIATOWE w Kędzierzynie-Koźle
Powiatowy Urząd Dokumentacji Geodezyjnej i Kartograficznej w Kędzierzynie-Koźle
ul. Piastowska 13, tel. 42 582 10 41-42, fax 42 582 10 43
42-500 KĘDZIERZYN-KOŹLE

Podstawicze się zgodzić, niniejszym dokumentem rozporządzenia niniejszego dokumentu wyraża zgodę, o którym mowa w art. 18 ustawy z dnia 17 maja 1999r. w sprawie geodezji i kartograficznego Prawo geodezyjne i kartograficzne (Dz. U. Nr 30 poz. 163 z późniejszymi zmianami)

INSPEKTOR
M. G. G. G.
Mariusz Miśko

STAROSTWO POWIATOWE w Kędzierzynie-Koźle
Powiatowy Urząd Dokumentacji Geodezyjnej i Kartograficznej w Kędzierzynie-Koźle
ul. Piastowska 13, tel. 42 582 10 41-42, fax 42 582 10 43
42-500 KĘDZIERZYN-KOŹLE

Podstawicze się zgodzić, niniejszym dokumentem rozporządzenia niniejszego dokumentu wyraża zgodę, o którym mowa w art. 18 ustawy z dnia 17 maja 1999r. w sprawie geodezji i kartograficznego Prawo geodezyjne i kartograficzne (Dz. U. Nr 30 poz. 163 z późniejszymi zmianami)

INSPEKTOR
M. G. G. G.
Mariusz Miśko

ARCHITRAWA
UL. KRAKOWSKA 41 B
DULOWA
32-200 KARNIOWICE
TEL./FAX (033) 6138475, 603 373 483
E-MAIL: architrawa@wp.pl

Miejscowość: **KĘDZIERZYN-KOŹLE**
Sporządził: **PREZYDENT MIASTA KĘDZIERZYN-KOŹLE**

Rodzaj opracowania:
Miejscowy plan zagospodarowania przestrzennego gminy K-Koźle w części dotyczącej obszaru ograniczonego ulicami Jana Kochanowskiego, Ignacego Łukasiewicza i Piastowską

Główny projektant:	mgr inż. arch. Bartłomiej Stawarz	Pełniący:	Treść rysunku:	Lokalizacja:
Zespół autorski:	mgr. inż. arch. Bogdan Świąrczyk mgr inż. arch. Andrzej Starykiewicz			KĘDZIERZYN-KOŹLE
				Rysunek planu

Skala 1:1000
Listopad 2011
Nr. rys. **1**