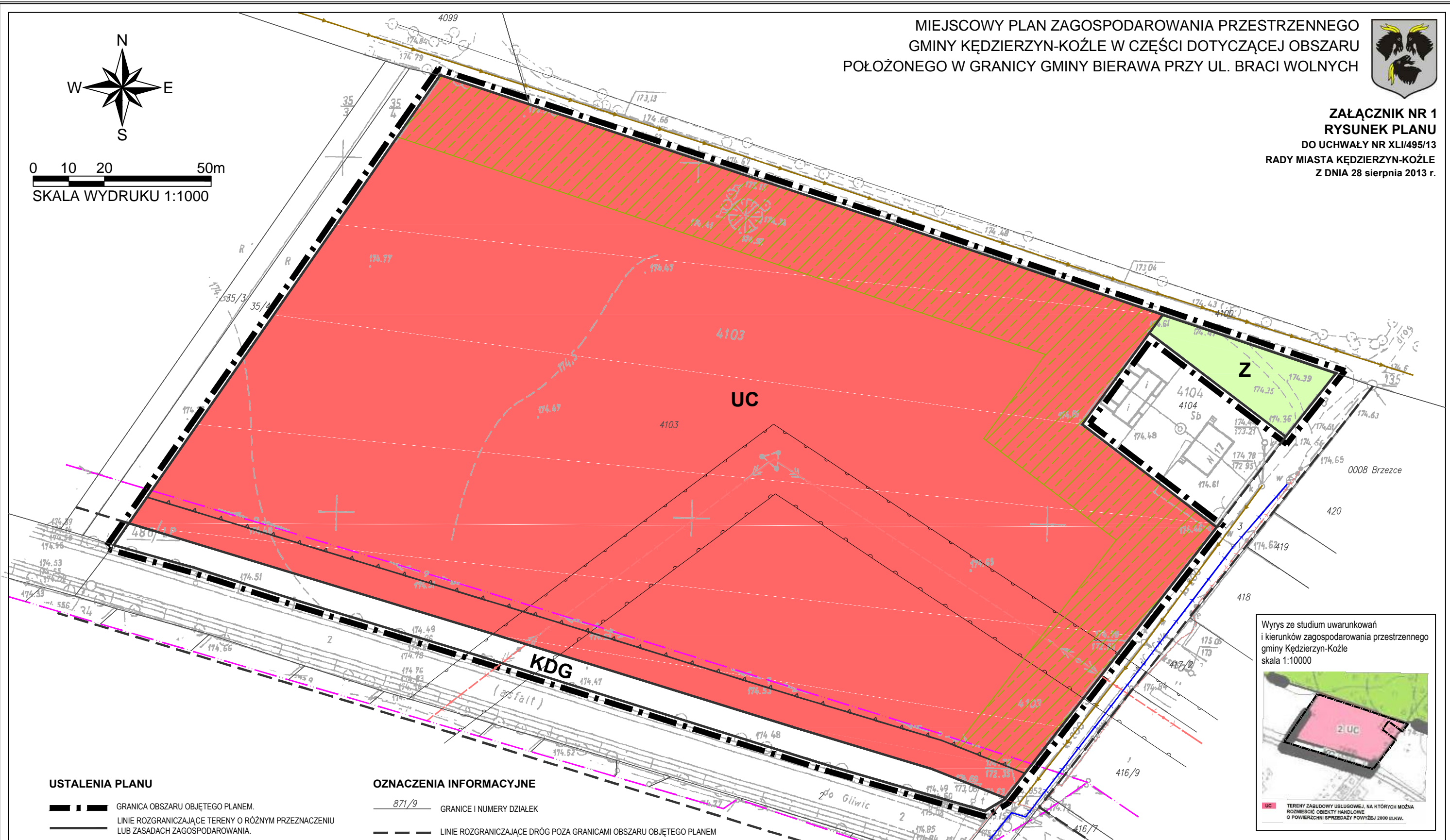
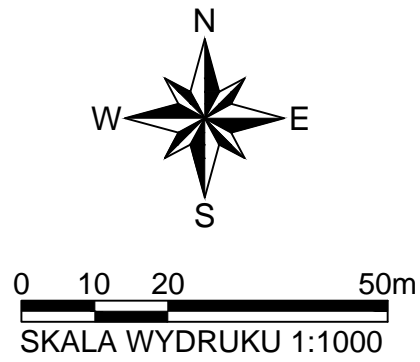


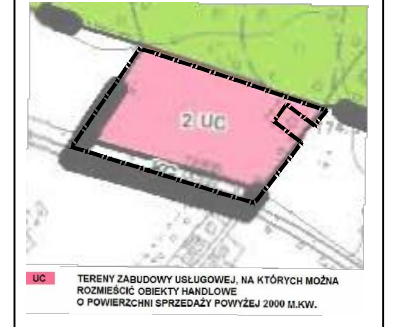
MIEJSCOWY PLAN ZAGOSPODAROWANIA PRZESTRZENNEGO
GMINY KĘDZIERZYN-KOŹLE W CZĘŚCI DOTYCZĄCEJ OBSZARU
POŁOŻONEGO W GRANICY GMINY BIERAWA PRZY UL. BRACI WOLNYCH



ZAŁĄCZNIK NR 1
RYSUNEK PLANU
DO UCHWAŁY NR XLI/495/13
RADY MIASTA KĘDZIERZYN-KOŹLE
Z DNIA 28 sierpnia 2013 r.



Wrys z studium uwarunkowań
i kierunków zagospodarowania przestrzennego
gminy Kędzierzyn-Koźle
skala 1:10000



USTALENIA PLANU

- GRANICA OBSZARU OBJĘTEGO PLANEM.
- LINIE ROZGRANICZAJĄCE TERENY O RÓŻNYM PRZEZNACZENIU LUB ZASADACH ZAGOSPODAROWANIA.
- NIEPRZEKRACZALNE LINIE ZABUDOWY
- UC** TERENY USŁUG I OBIEKTÓW HANDLOWYCH O POWIERZCHNI SPRZEDAŻY POWYŻEJ 2000m²
- Z** TERENY ZIELENI
- KDG** TERENY PUBLICZNYCH KLASY GŁÓWNEJ
- STREFA KONCENTRACJI ZIELENI

OZNACZENIA INFORMACYJNE

- 871/9 GRANICE I NUMERY DZIAŁEK
- LINIE ROZGRANICZAJĄCE DRÓG POZA GRANICAMI OBSZARU OBJĘTEGO PLANEM
- LINIE ELEKTROENERGETYCZNE Nn - PODZIEMNE
- LINIE ELEKTROENERGETYCZNE Nn - NAWIETRZNE
- LINIE ELEKTROENERGETYCZNE SN - NAWIETRZNE, WRAZ Z PASEM TECHNOLOGICZNYM
- WODOCIĄGI
- KANALIZACJA SANITARNA
- SIEĆ TELETECHNICZNA

MIEJSCOWY PLAN ZAGOSPODAROWANIA PRZESTRZENNEGO GMINY KĘDZIERZYN-KOŹLE	
w części dotyczącej obszaru położonego w granicy gminy Bierawa przy ul. Braci Wolnych	
ZLECENIODAWCA:	
WYKONAWCA: FIRMA PROJEKTOWA "BOGACZ" ul. Jutrzenki 1, 40-759 Katowice	
GŁÓWNY PROJEKTANT: mgr inż. arch. Bogusław Bogacz KT077	SKALA: 1:1000
ASYSTENT: mgr inż. Marcin Gajewski	DATA: 28.08.2013
ETAP: UCHWALENIE	