



Arkusz nr 15

Arkusz nr 13

Arkusz nr 16

### ARKUSZ

14

POWIERZCHNIA OGÓLNA:

293,08 ha

(293,1093 ha)

w tym sporne: brak

współwłasność: brak

Stan na 01.01.2021



Układ współrzędnych „PL-1992”

### MAPA GOSPODARCZA

NADLEŚNICTWA

KĘDZIERZYN

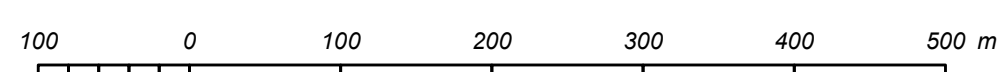
OBREB

KĘDZIERZYN

REGIONALNA DYREKCJA LASÓW PAŃSTWOWYCH W KATOWICACH

SKALA 1:5 000

1cm - 50m



Województwo: opolskie  
Powiat: kędzierzynsko-kozielski  
Gmina: Kędzierzyn-Koźle

Opracowanie:  
Biuro Urządzenia Lasu i Geodezji Leśnej  
Oddział w Krakowie

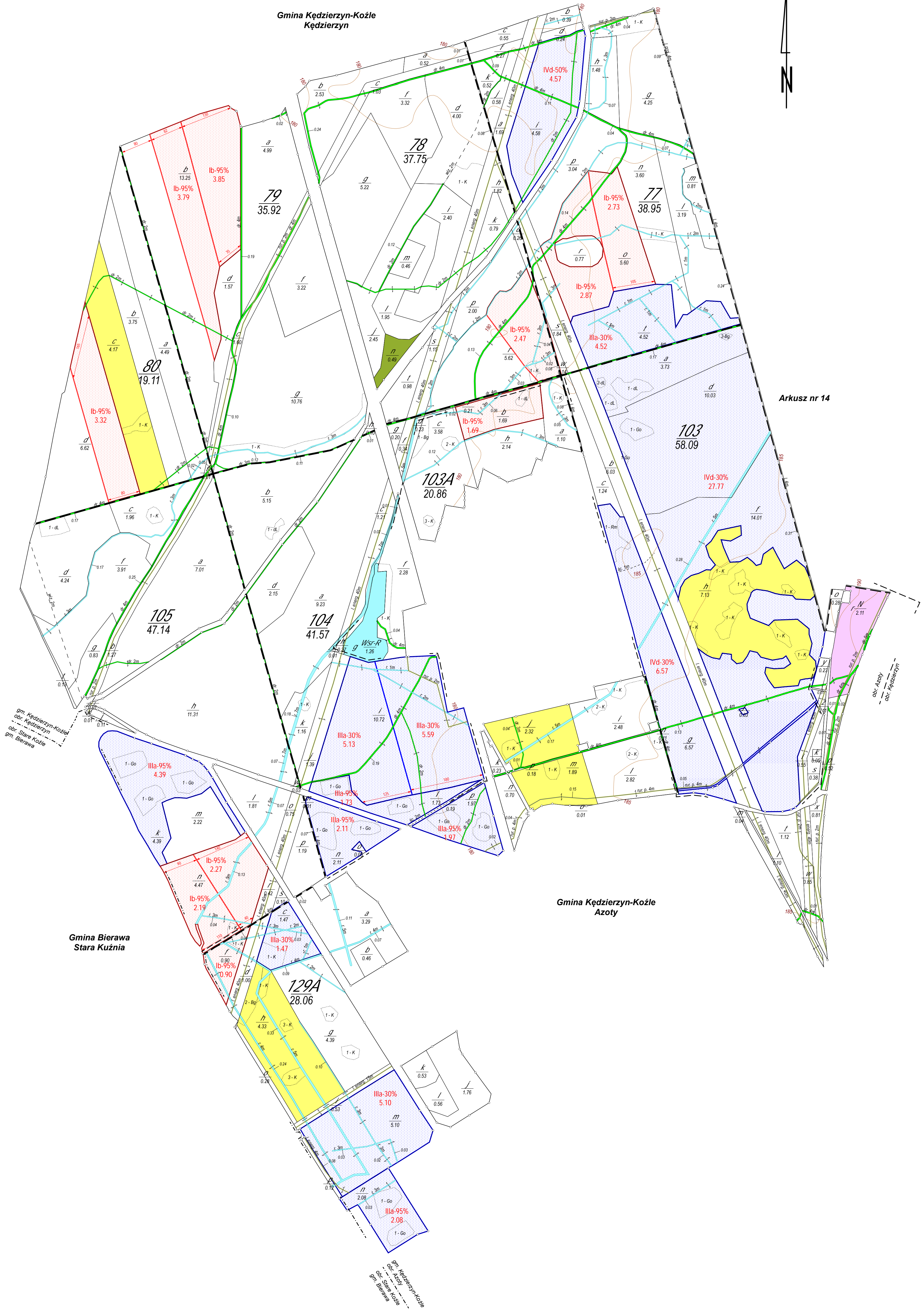
Wykonała: Monika Kisiel  
Sprawdziła: Iwona Stec-Karaś

Mapę sporządzono na podstawie  
aktualizowanej mapy gruntów nadleśnictwa  
zgodnie z IUL z 2011 r.

444800  
274800

274800  
447400

Gmina Kędzierzyn-Koźle  
Kędzierzyn



gm. Kędzierzyn-Koźle  
obr. Kędzierzyn  
obr. Stare Koźle  
gm. Bierawa

Gmina Bierawa  
Stara Kuźnia

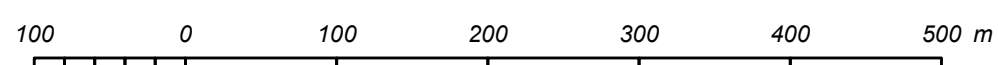
Gmina Kędzierzyn-Koźle  
Azoty

### MAPA GOSPODARCZA

NADLEŚNICTWA  
**KĘDZIERZYN**  
OBREB  
**KĘDZIERZYN**

REGIONALNA DYREKCJA LASÓW PAŃSTWOWYCH W KATOWICACH

SKALA 1:5 000  
1cm - 50m



### ARKUSZ

**15**

POWIERZCHNIA OGÓLNA:  
327,45 ha  
( 327,4488 ha)

w tym sporne: brak  
współwłasność: brak

Stan na 01.01.2021



Układ współrzędnych „PL-1992”

Województwo: opolskie  
Powiat: kędzierzynsko-kozielski  
Gmina: Kędzierzyn-Koźle

Opracowanie:  
Biuro Urządzenia Lasu i Geodezji Leśnej  
Oddział w Krakowie

Wykonała: Monika Kisiel  
Sprawdziła: Iwona Stec-Karas

Mapę sporządzono na podstawie  
zaktualizowanej mapy gruntów nadleśnictwa  
zgodnie z IUL z 2011 r.

444800  
271600

271600  
447400

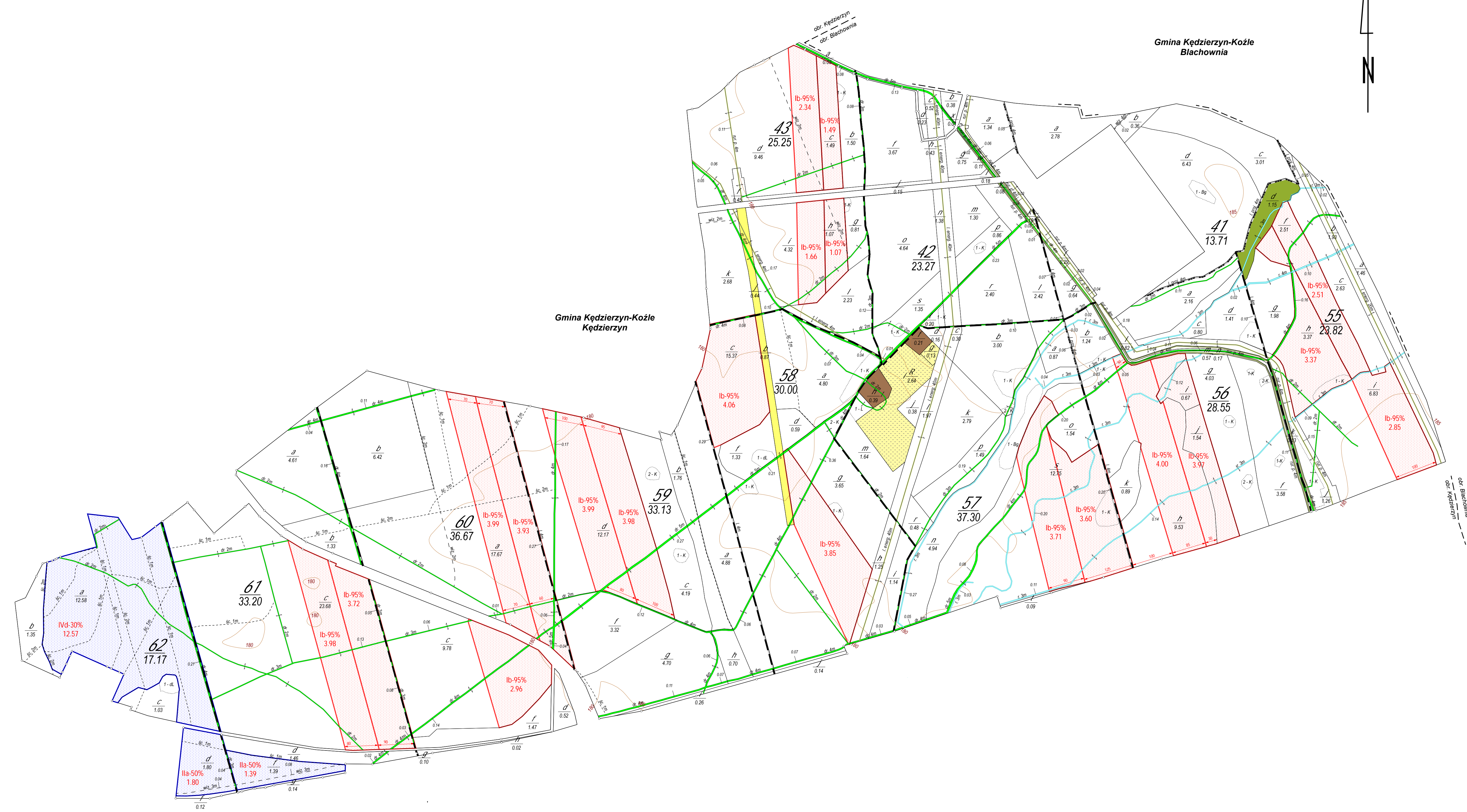
444000 276600

276600 447800



Gmina Kędzierzyn-Koźle  
Błachownia

Gmina Kędzierzyn-Koźle  
Kędzierzyn



444000 274400

274400 447800

**ARKUSZ**

**17**

POWIERZCHNIA OGÓLNA:  
**302,07 ha** (302,0871 ha)  
w tym sporne: brak

współwłasność: brak



Mapę sporządzono na podstawie  
aktualizowanej mapy gruntów nadleśnictwa  
zgodnie z IUL z 2011 r.

Stan na 01.01.2021

Układ współrzędnych „PL-1992”

**MAPA GOSPODARCZA**

NADLEŚNICTWA

**KĘDZIERZYN**

OBRĘB

**KĘDZIERZYN**

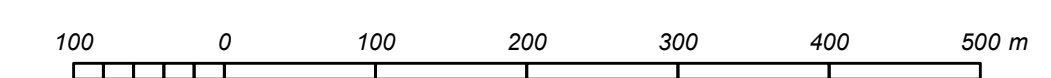
REGIONALNA DYREKCJA LASÓW PAŃSTWOWYCH W KATOWICACH

Województwo: opolskie  
Powiat: kędzierzyńsko-kozielski  
Gmina: Kędzierzyn-Koźle

Opracowanie: Biuro Urządzania Lasu i Geodezji Leśnej  
Oddział w Krakowie

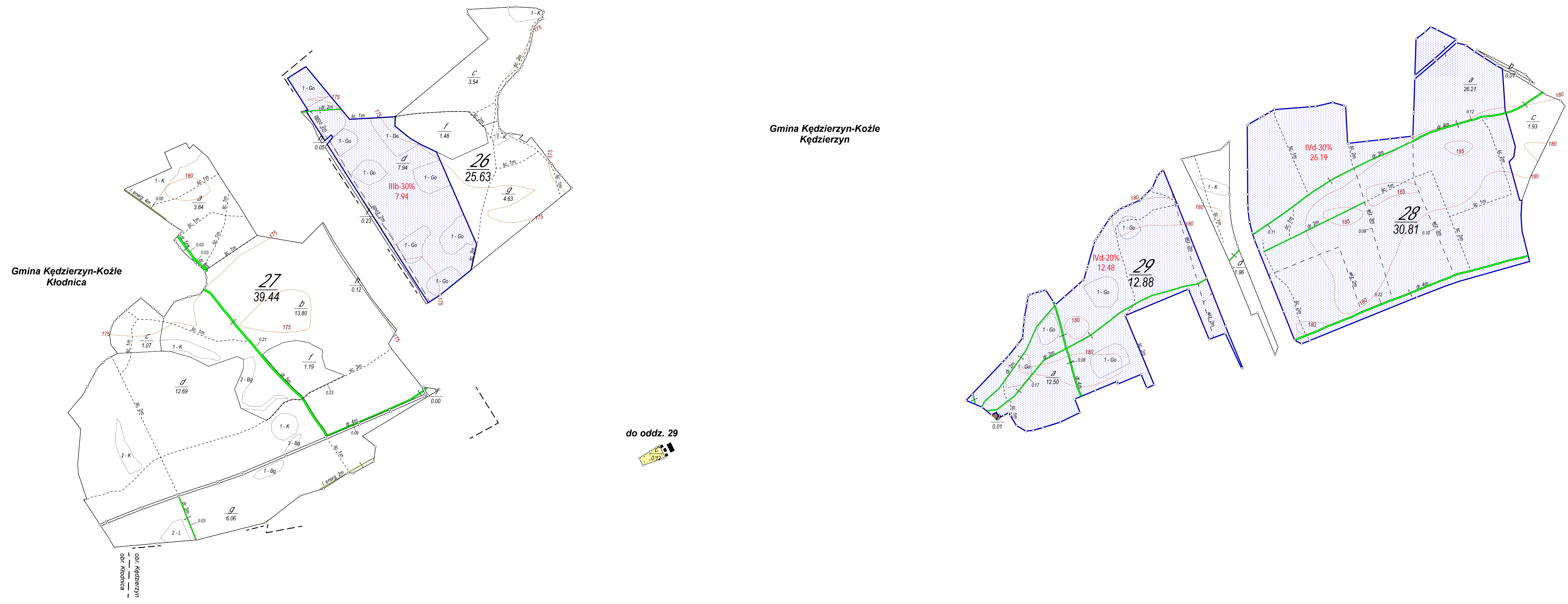
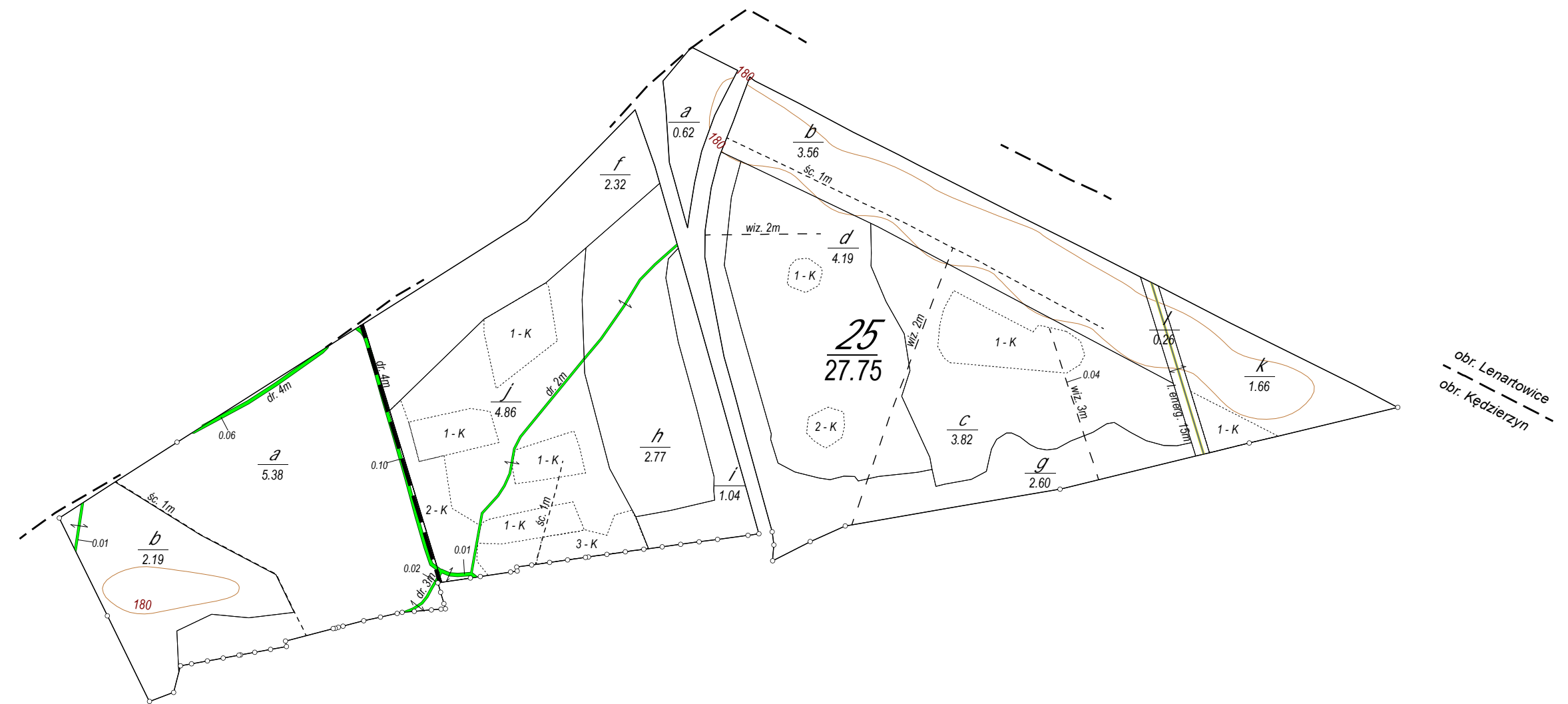
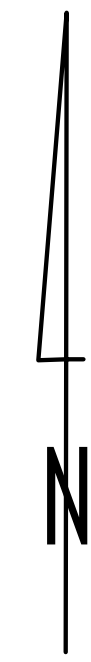
Wykonała: Monika Kisiel  
Sprawdziła: Iwona Stec-Karaś

**SKALA 1:5 000**  
1 cm = 50 m



441800 277700

277700 445700



441800 275500

275500 445700

# ARKUSZ

18

POWIERZCHNIA OGÓLNA:  
136,51 ha (136,5108 ha)  
w tym sporne: brak

współwłasność: brak



Mapę sporządzono na podstawie  
aktualizowanej mapy gruntów nadleśnictwa  
zgodnie z IUL z 2011 r.

Stan na 01.01.2021

Układ współrzędnych „PL-1992”

## MAPA GOSPODARCZA

NADLEŚNICTWA  
**KĘDZIERZYN**  
OBRĘB  
**KĘDZIERZYN**

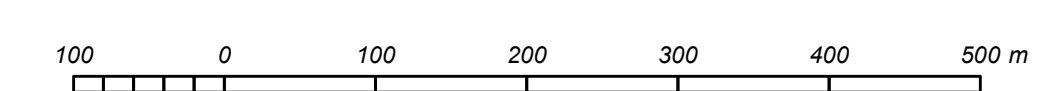
REGIONALNA DYREKCJA LASÓW PAŃSTWOWYCH W KATOWICACH

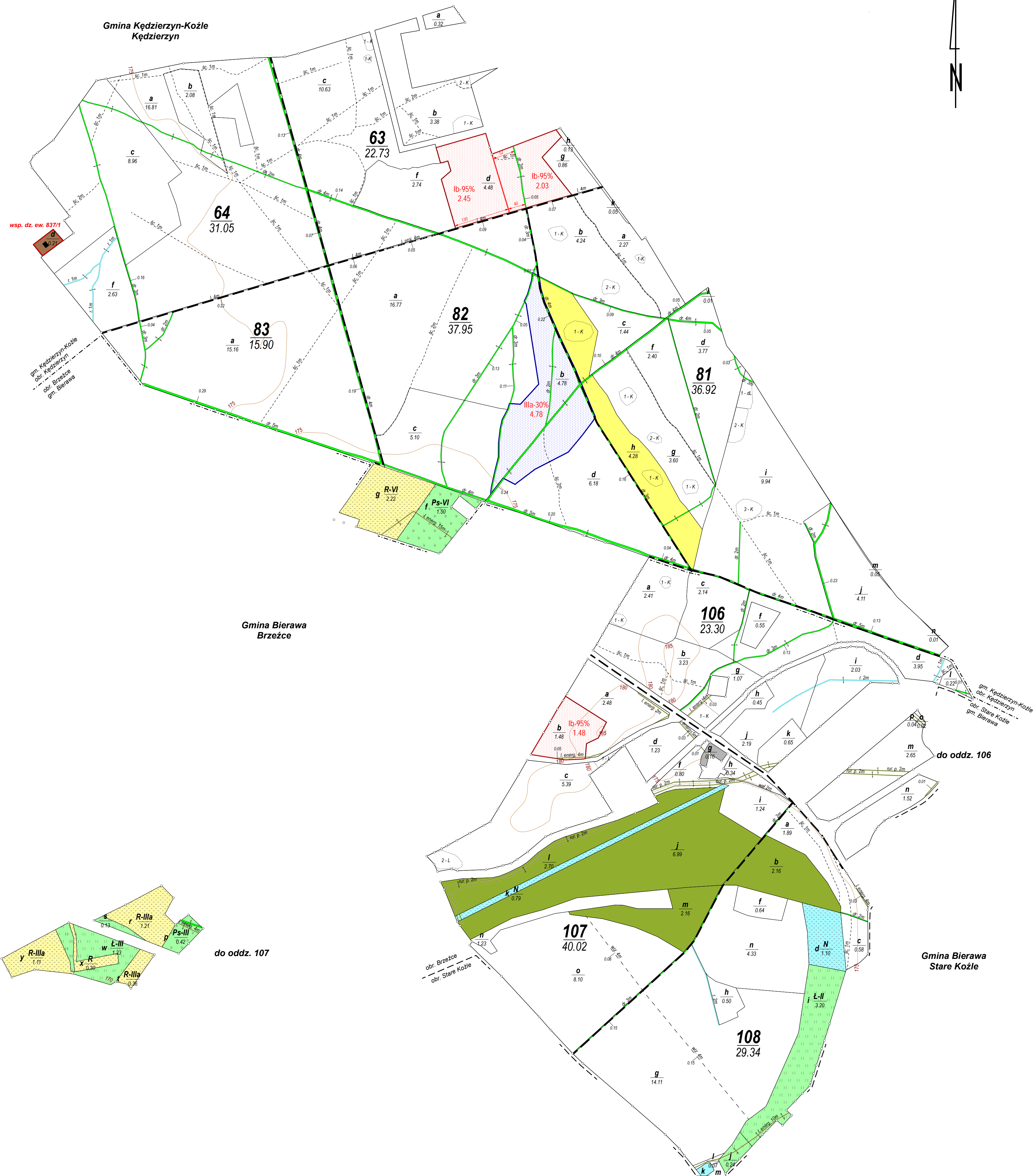
Województwo: opolskie  
Powiat: kędzierzyńsko-kozielski  
Gmina: Kędzierzyn-Koźle

Opracowanie: Biuro Urządzenia Lasu i Geodezji Leśnej  
Oddział w Krakowie

Wykonała: Monika Kisiel  
Sprawdziła: Iwona Stec-Karaś

SKALA 1:5 000  
1 cm - 50 m





**ARKUSZ**

**19**

POWIERZCHNIA OGÓLNA:  
 237,31 ha  
 ( 237,2830 ha)  
 w tym sporne: brak  
 współwłasność: 0,2147 ha  
 Stan na 01.01.2021



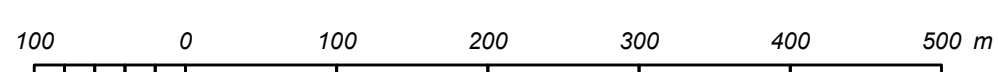
Układ współrzędnych „PL-1992”

**MAPA GOSPODARCZA**

NADLEŚNICTWA  
**KĘDZIERZYN**  
 OBREB  
**KĘDZIERZYN**

REGIONALNA DYREKCCJA LASÓW PAŃSTWOWYCH W KATOWICACH

SKALA 1:5 000  
 1cm - 50m



Województwo: opolskie  
 Powiat: kędzierzyńsko-kozielski  
 Gmina: Bierawa, Kędzierzyn-Koźle

Opracowanie:  
 Biuro Urządzenia Lasu i Geodezji Leśnej  
 Oddział w Krakowie

Wykonała: Monika Kisiel  
 Sprawdziła: Iwona Stec-Karaś

Mapę sporządzono na podstawie  
 zaktualizowanej mapy gruntów nadleśnictwa  
 zgodnie z IUL z 2011 r.