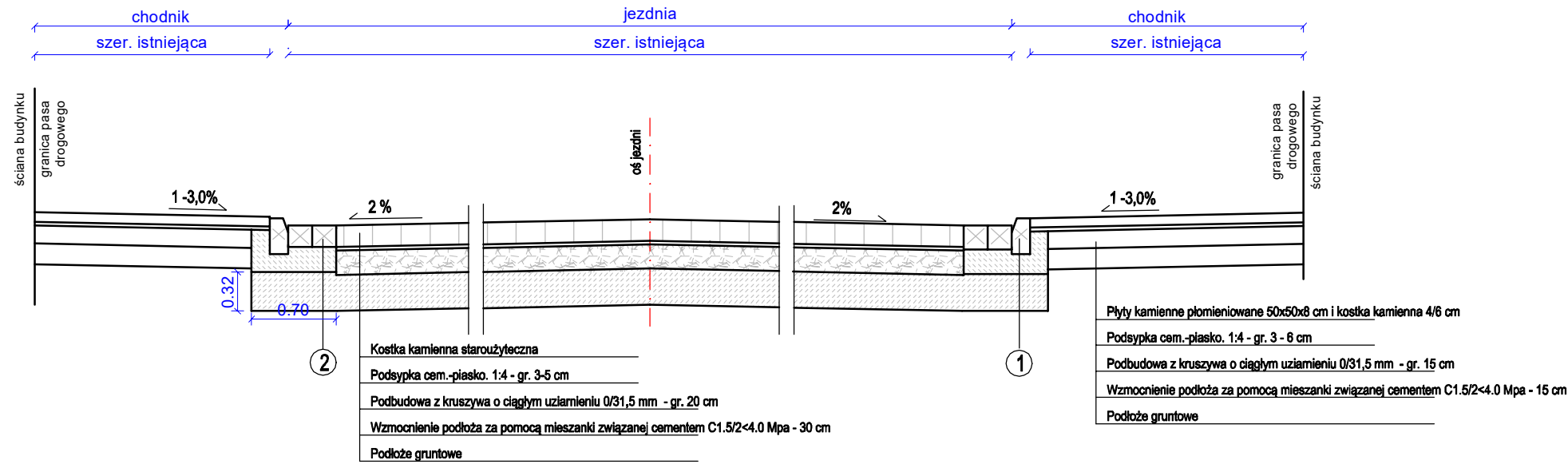
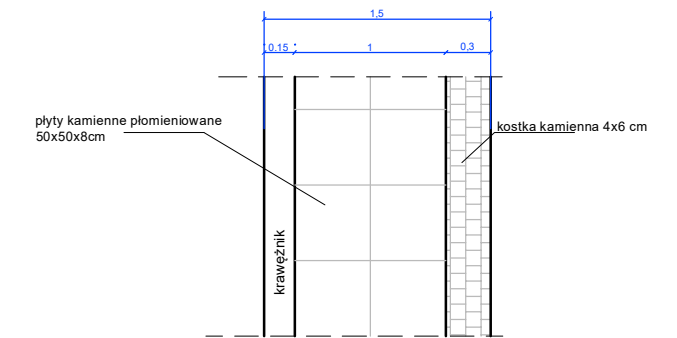


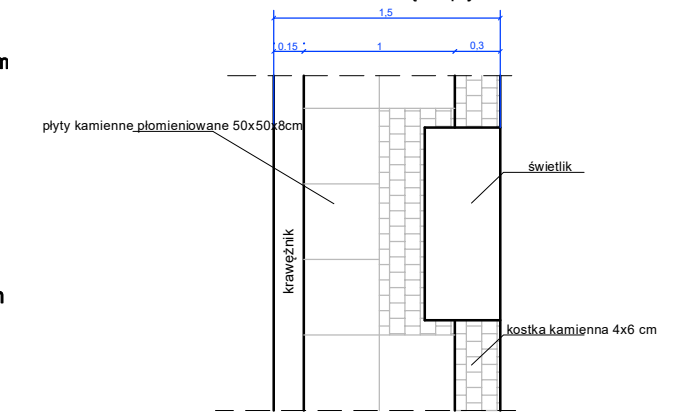
Kostka kamienna staroużyteczna



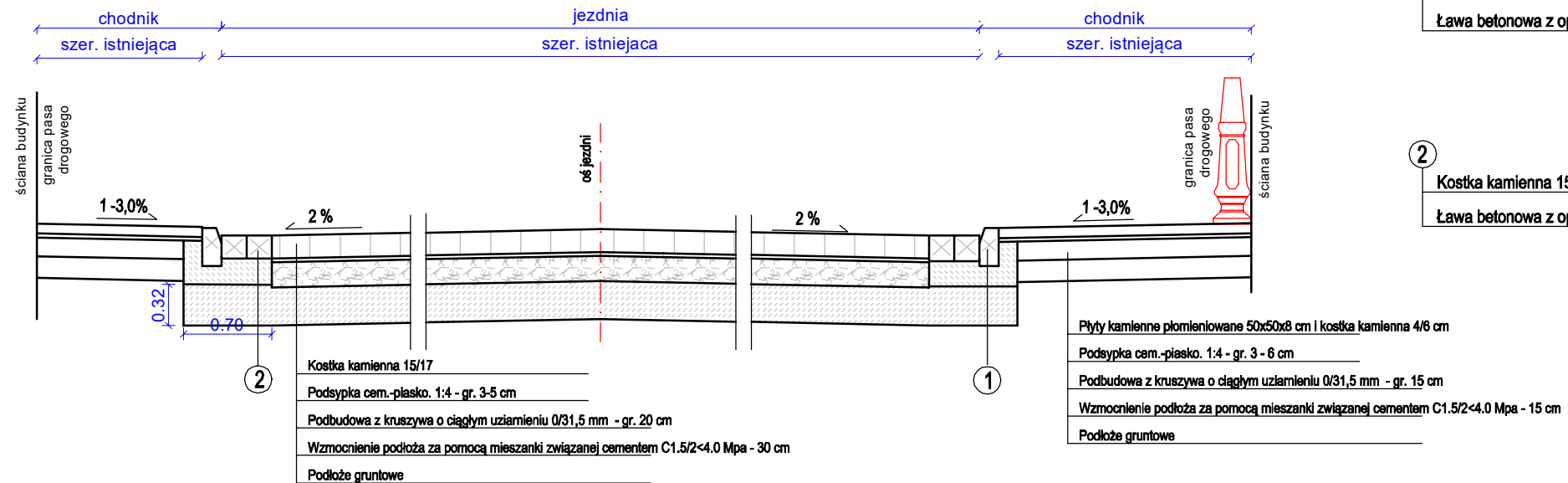
Schemat wykonania nawierzchni chodnika przy szerokości pow. 1.2 m



Schemat wykonania nawierzchni chodnika w obrębie świetlików w przypadku gdy świetlik znajduje się w obszarze 2 rzędu płyt



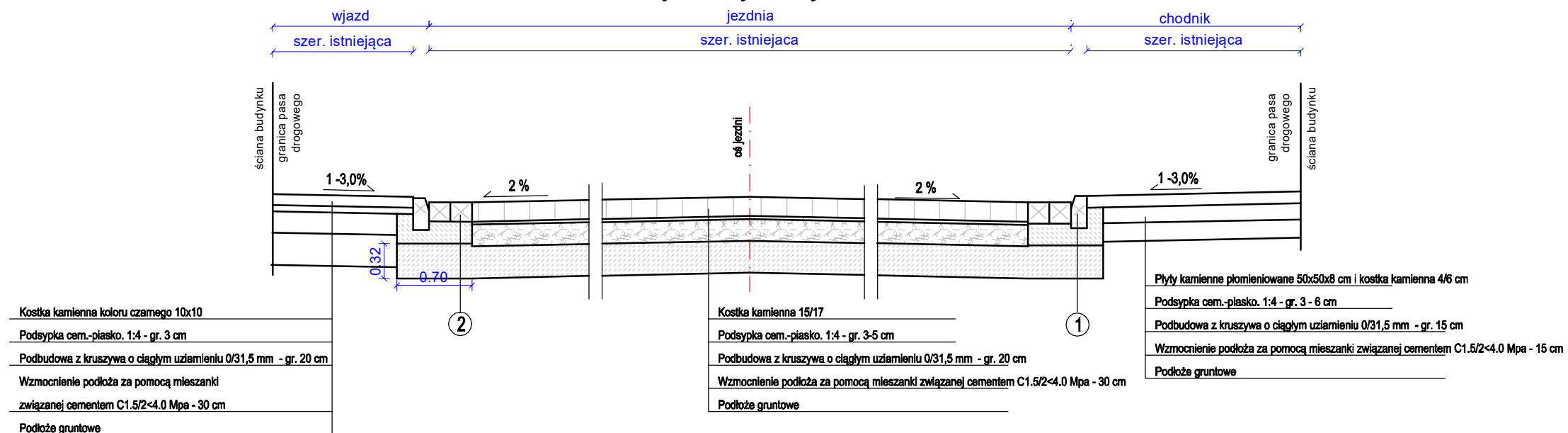
Kostka kamienna 15x17



1 Krawężnik kamienny 15x30 cm
Ława betonowa z oporem (C12/15) - gr. 22 cm

2 Kostka kamienna 15/17 cm
Ława betonowa z oporem (C12/15) - gr. 20 cm

Przekrój w miejscu wjazdu



INWESTOR	Prezydent Miasta Kędzierzyn-Koźle ul.Grzegorza Piramowicza 32 47-200 Kędzierzyn-Koźle
JEDNOSTKA PROJEKTOWA	DROG - PLAN Przemysław Dłubala ul. Styki 5/2, 49-200 GRODKÓW

TEMAT	"Przebudowa i remont ul. Złotniczej w Kędzierzynie-Koźlu"
Nazwa rys.	PRZEKROJE KONSTRUKCYJNE

Branża	Zespół projektowy	Nr uprawnień	Podpis	
drogowa	Projektant	mgr inż. Przemysław Dłubala	OPL/0862/POOD/12	<i>[Signature]</i>
	Sprawdzający	mgr inż. Marek Husarz	208/DOŚ/06	<i>[Signature]</i>
instalacyjna	Projektant			
	Sprawdzający			

FAZA	SKALA	BRANŻA	DATA	NR RYS.
K	1:50	DROGI	22.02.2020	D 3.1