

**UCHWAŁA NR .....**  
**RADY MIASTA KĘDZIERZYN-KOŹLE**

**z dnia ..... 2021 r.**

**w sprawie ustalenia wstępnej lokalizacji przystanków komunikacyjnych**

Na podstawie art. 18 ust. 2 pkt 15 ustawy z dnia 8 marca 1990 r. o samorządzie gminnym (Dz. U. z 2020 r. poz. 713, z późn. zm.<sup>1)</sup>) w związku z art. 20f pkt 1 ustawy z dnia 21 marca 1985 r. o drogach publicznych (Dz. U. z 2020 r. poz. 470, z późn. zm.<sup>2)</sup>) Rada Miasta Kędzierzyn-Koźle uchwała, co następuje:

**§ 1. 1.** Dla zaspokojenia potrzeb mieszkańców gminy Kędzierzyn-Koźle wskazuje się wstępne miejsca lokalizacji nowych przystanków komunikacyjnych przy drogach powiatowych:

- 1) nr 2044 O ul. Gazowa w Kędzierzynie-Koźlu:
  - a) strona lewa km 0 + 200,
  - b) strona prawa km 0 + 200;
- 2) nr 2046 O ul. Harcerska w Kędzierzynie-Koźlu
  - a) strona lewa km 0 + 320,
  - b) strona prawa km 0 + 280;
- 3) nr 2054 O ul. Ignacego Łukasiewicza w Kędzierzynie-Koźlu
  - a) strona lewa km 0 + 325,
  - b) strona prawa km 0 + 325;
- 4) nr 2049 O ul. Kosmonautów w Kędzierzynie-Koźlu strona prawa km 0 + 050.

2. Wnioskowane lokalizacje nowych przystanków komunikacyjnych określone w ust. 1 wskazano w załączniku mapowym do niniejszej uchwały.

**§ 2.** Uchwała podlega przekazaniu do Zarządu Powiatu Kędzierzyńsko-Kozielskiego celem uwzględnienia przy ostatecznej lokalizacji przystanków.

**§ 3.** Wykonanie uchwały powierza się Prezydentowi Miasta Kędzierzyn-Koźle.

**§ 4.** Uchwała wchodzi w życie z dniem podjęcia.

---

<sup>1)</sup>Zmiana tekstu jednolitego wymienionej ustawy została ogłoszona w Dz. U. z 2020 r. poz. 1378.

<sup>2)</sup>Zmiany tekstu jednolitego wymienionej ustawy zostały ogłoszone w Dz. U. z 2020 r. poz. 471, 1087, 2338 oraz w Dz. U. z 2021 r. poz. 54.

Załącznik do uchwały Nr .....

Rady Miasta Kędzierzyn-Koźle

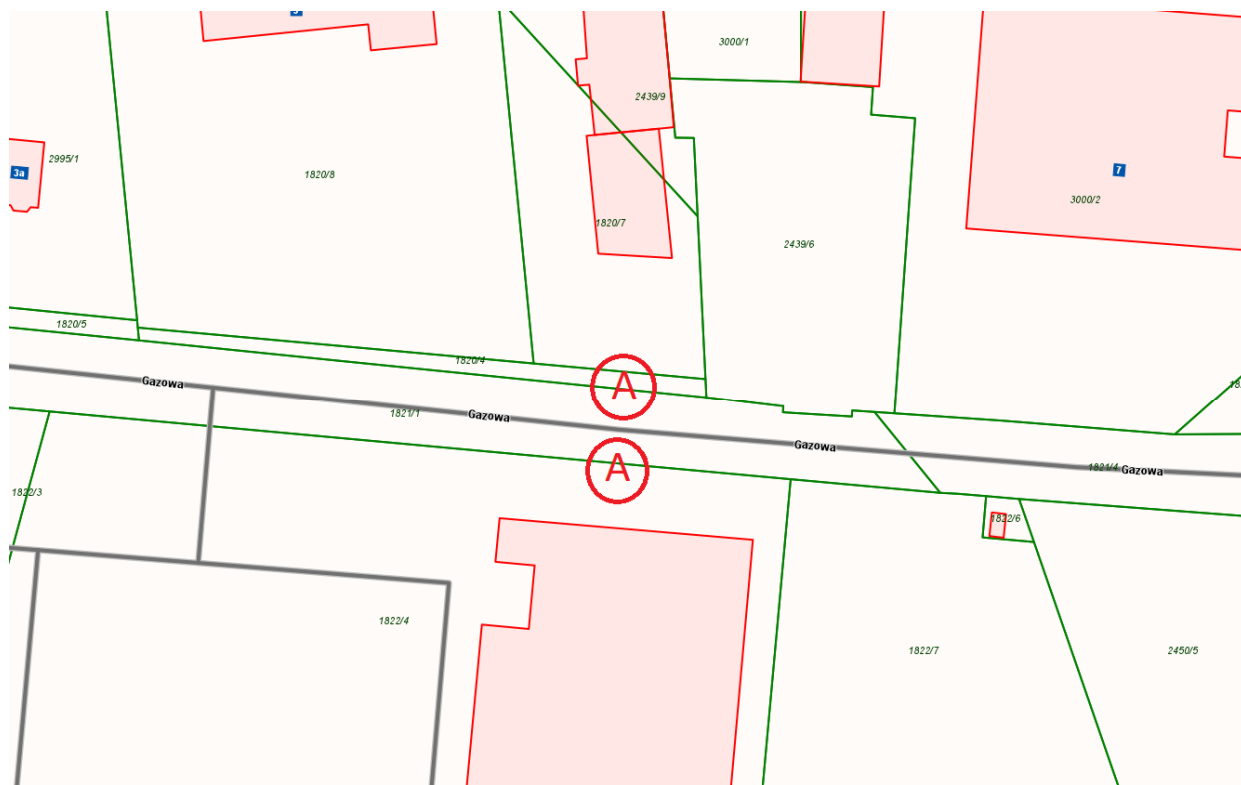
z dnia .....

### Wstępna lokalizacja przystanków - załącznik mapowy.

1) nr 2044O ul. Gazowa w Kędzierzynie-Koźlu:

a) strona lewa km 0 + 200,

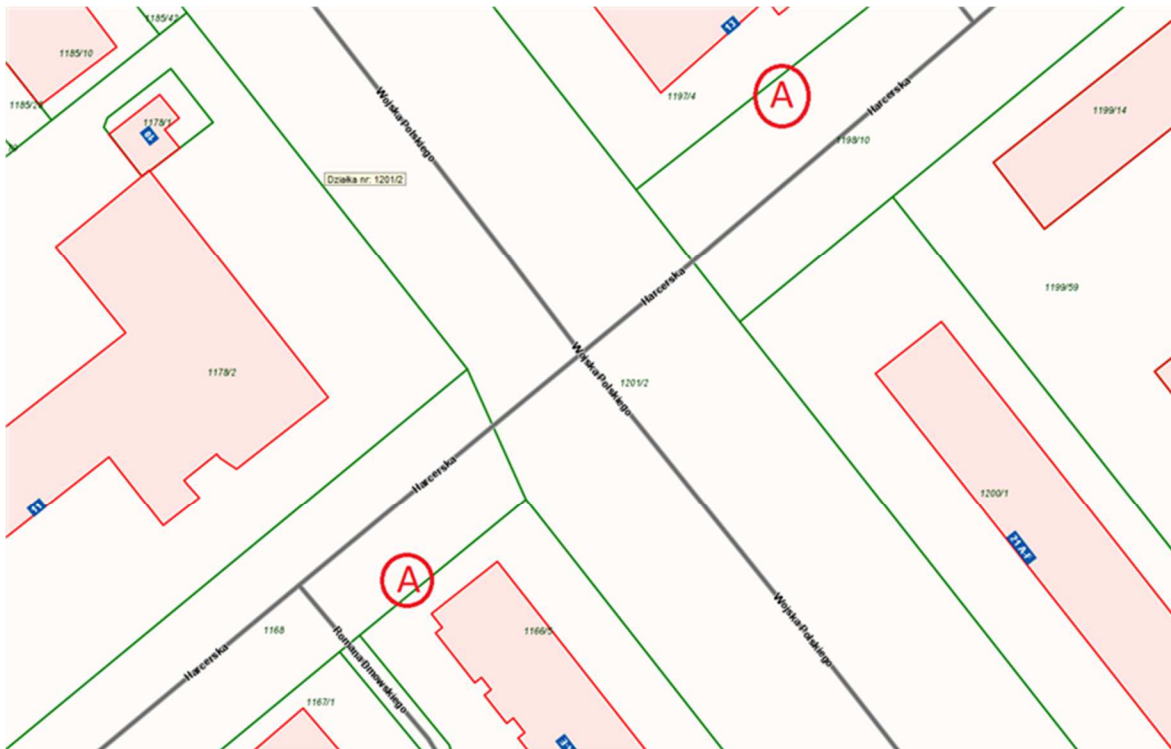
b) strona prawa km 0 + 200.



2) nr 2046O ul. Harcerska w Kędzierzynie-Koźlu

a) strona lewa km 0 + 320,

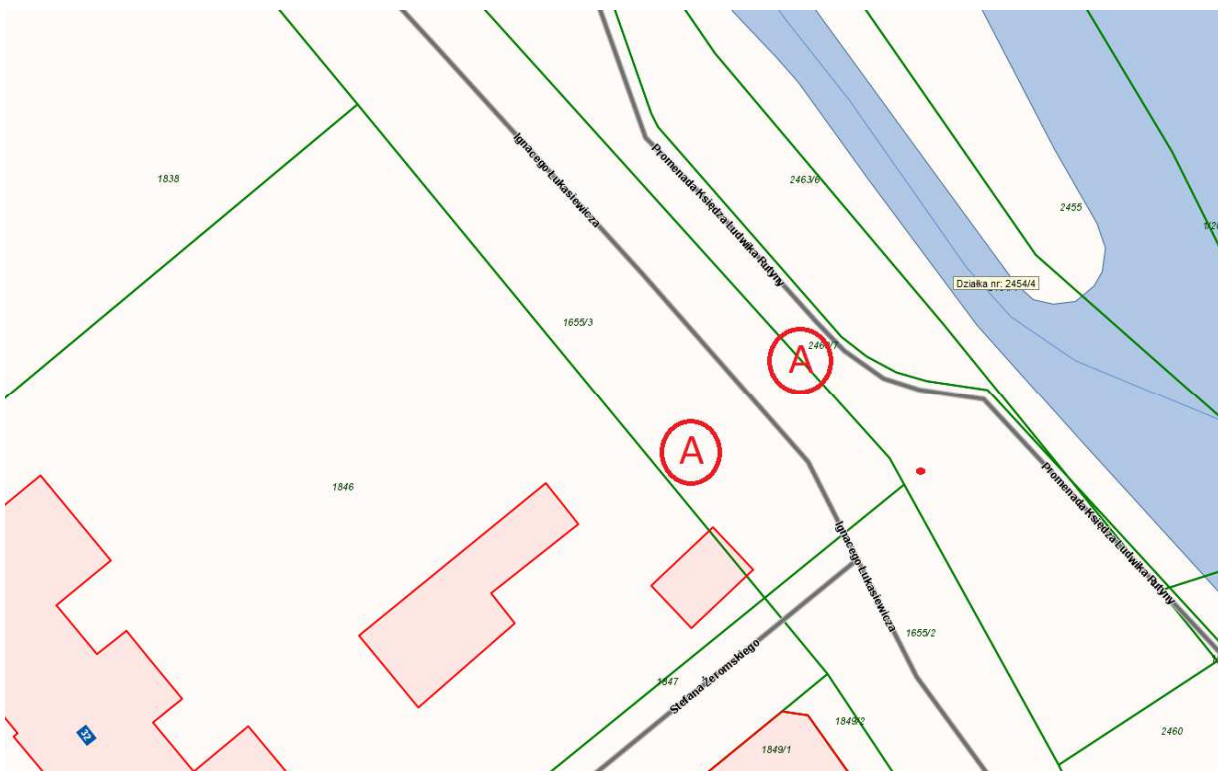
b) strona prawa km 0 + 280.



3) nr 20540 ul. Ignacego Łukasiewicza w Kędzierzynie-Koźlu

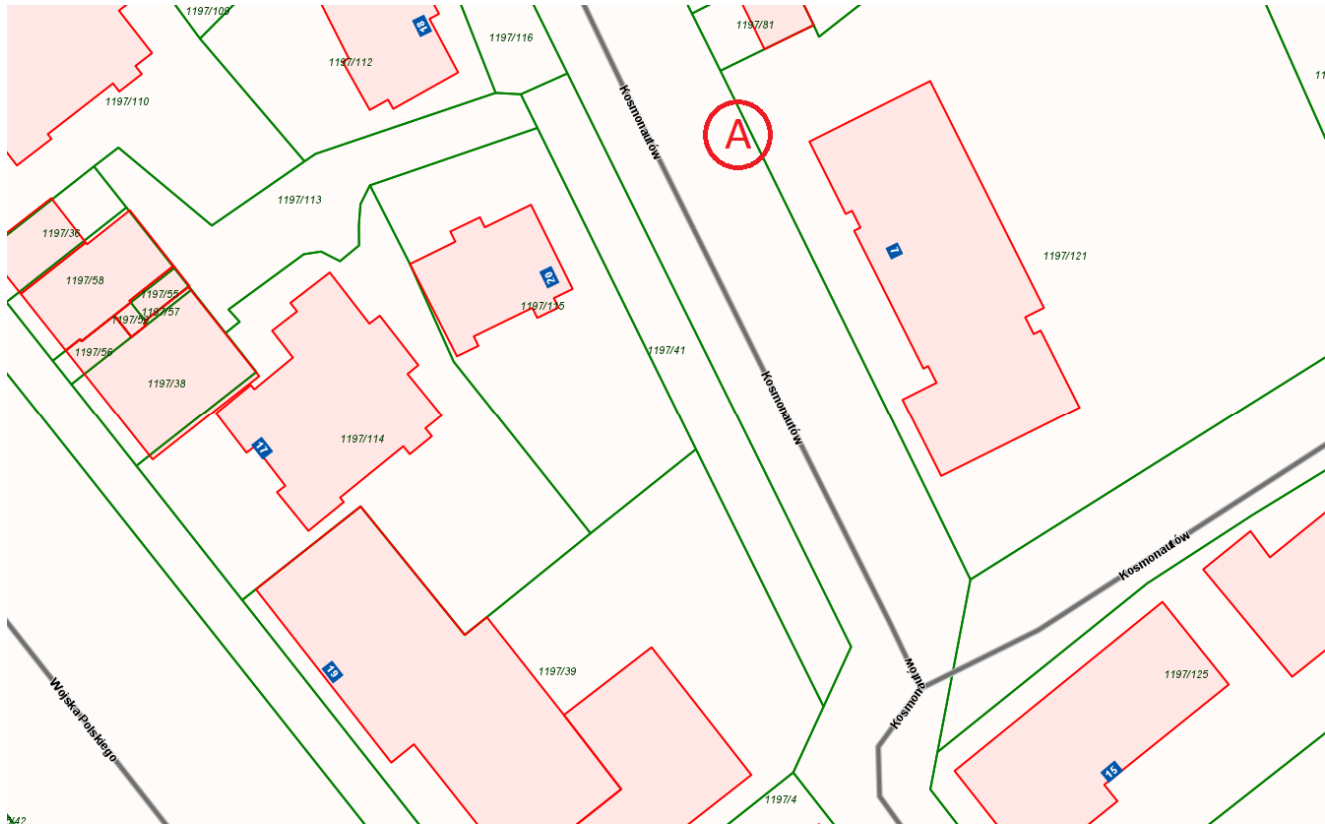
a) strona lewa km 0 + 325,

b) strona prawa km 0 + 325.



4) nr 20490 ul. Kosmonautów w Kędzierzynie-Koźlu

strona prawa km 0 + 050.



## Uzasadnienie

W oparciu o art. 20f ustawy z dnia 21 marca 1985r. o drogach publicznych Rada Miasta Kędzierzyn-Koźle dla zaspokojenia potrzeb mieszkańców wskazuje w formie uchwały wstępne miejsca lokalizacji nowych przystanków komunikacyjnych, które to uwzględnia zarządca drogi; o ostatecznej lokalizacji takiego przystanku decyduje zarządca drogi, uwzględniając charakter drogi oraz warunki bezpieczeństwa ruchu drogowego.

Wskazane w uchwale lokalizacje wynikają z planowanej przebudowy przebiegu linii komunikacyjnych 3, 4 oraz 6 komunikacji miejskiej.

Przystanki przy ul. Harcerskiej oraz Kosmonautów zostały przewidziane w koncepcji przebudowy linii nr 3 w ramach projektu pn. **"Zakup 2 autobusów elektrycznych zeroemisyjnych wraz z niezbędną infrastrukturą ładowania pojazdów, celem zapewnienia obsługi obszaru śródmiejskiego w Kędzierzynie-Koźlu"**, celem dogodniejszej obsługi rejonu przychodni lekarskiej oraz osiedla charakteryzującego się wysoką gęstością zaludnienia.

Przystanki przy ul. Gazowej i Ignacego Łukasiewicza pozwolą na przebudowę linii 4 oraz 6, w ramach obsługi przychodni lekarskiej i centrum handlowego w obrębie ul. Gazowej.

Uchwała nie wywołuje skutków finansowych dla budżetu miasta Kędzierzyn-Koźle.