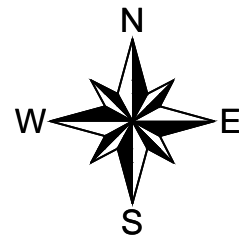


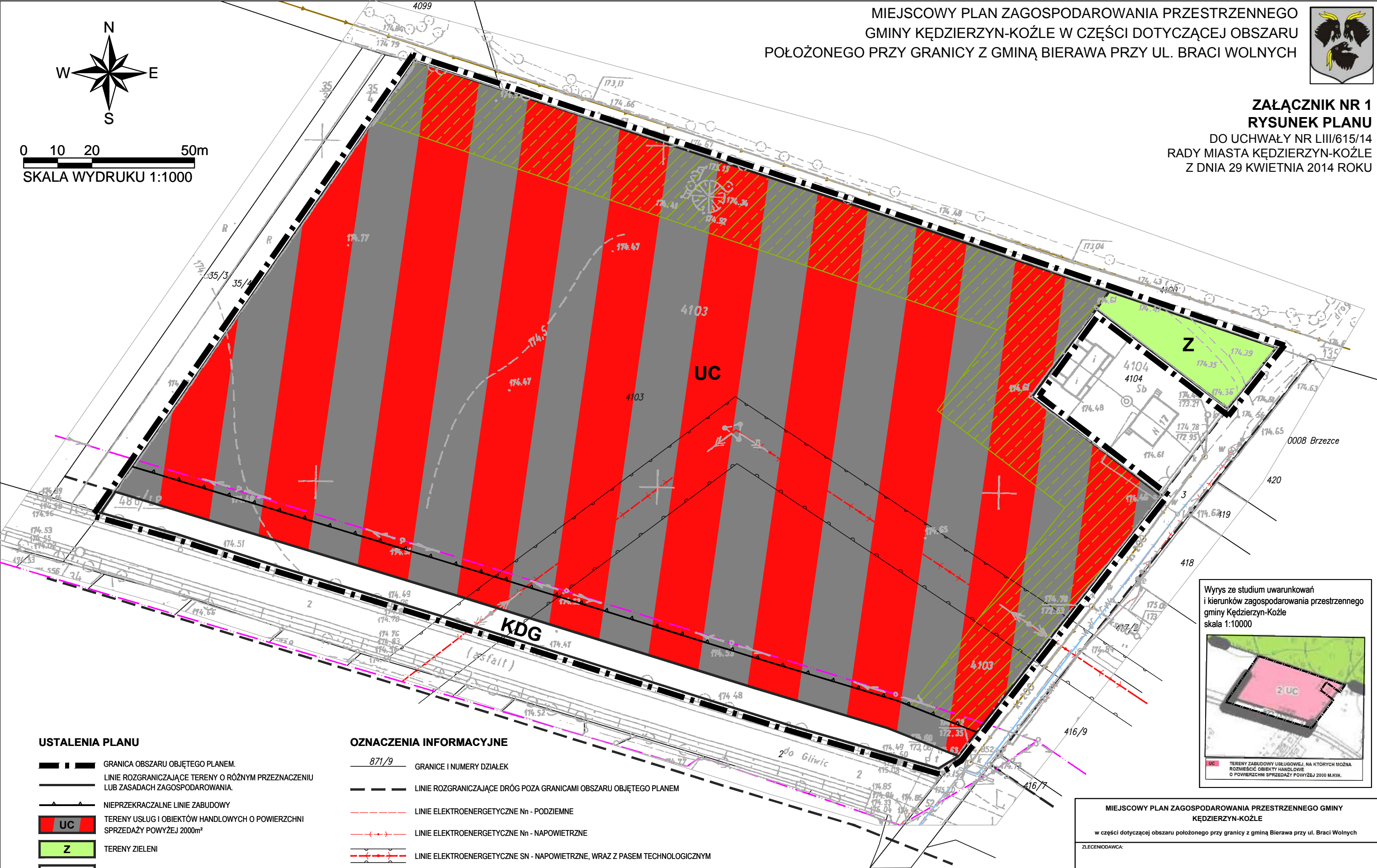
MIEJSCOWY PLAN ZAGOSPODAROWANIA PRZESTRZENNEGO  
GMINY KĘDZIERZYN-KOŹLE W CZĘŚCI DOTYCZĄCEJ OBSZARU  
POŁOŻONEGO PRZY GRANICY Z GMINĄ BIERAWA PRZY UL. BRACI WOLNYCH



**ZAŁĄCZNIK NR 1**  
**RYSunEK PLANU**  
DO UCHWAŁY NR LIII/615/14  
RADY MIASTA KĘDZIERZYN-KOŹLE  
Z DNIA 29 KWIEŹNIA 2014 ROKU



0 10 20 50m  
SKALA WYDRUKU 1:1000



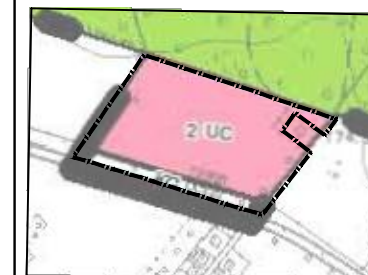
**USTALENIA PLANU**

- GRANICA OBSZARU OBJĘTEGO PLANEM.
- LINIE ROZGRANICZAJĄCE TERENY O RÓŻNYM PRZEZNACZENIU LUB ZASADACH ZAGOSPODAROWANIA.
- NIEPRZEKRACZALNE LINIE ZABUDOWY
- UC** TERENY USŁUG I OBIEKTÓW HANDLOWYCH O POWIERZCHNI SPRZEDAŻY POWYŻEJ 2000m<sup>2</sup>
- Z** TERENY ZIELENI
- KDG** TERENY PUBLICZNYCH KLASY GŁÓWNEJ
- STREFA KONCENTRACJI ZIELENI

**OZNACZENIA INFORMACYJNE**

- 871/9 GRANICE I NUMERY DZIAŁEK
- LINIE ROZGRANICZAJĄCE DRÓG POZA GRANICAMI OBSZARU OBJĘTEGO PLANEM
- LINIE ELEKTROENERGETYCZNE Nn - PODZIEMNE
- LINIE ELEKTROENERGETYCZNE Nn - NAPOWIETRZNE
- LINIE ELEKTROENERGETYCZNE SN - NAPOWIETRZNE, WRAZ Z PASEM TECHNOLOGICZNYM
- WODOCIĄGI
- KANALIZACJA SANITARNA
- SIEĆ TELETECHNICZNA

Wyrze ze studium uwarunkowań i kierunków zagospodarowania przestrzennego gminy Kędzierzyn-Koźle skala 1:10000



**UC** TERENY ZABUDOWY USŁUGOWEJ, NA KTÓRYCH MOŻNA ROZMIEŚCIC OBIEKTY HANDLOWE O POWIERZCHNI SPRZEDAŻY POWYŻEJ 2000 M.KW.

MIEJSCOWY PLAN ZAGOSPODAROWANIA PRZESTRZENNEGO GMINY KĘDZIERZYN-KOŹLE	
w części dotyczącej obszaru położonego przy granicy z gminą Bierawa przy ul. Braci Wolnych	
ZLECENIODAWCA:	
WYKONAWCA:	FIRMA PROJEKTOWA "BOGACZ" ul. Jutrzenki 1, 40-759 Katowice
GŁÓWNY PROJEKTANT:	mgr inż. arch. Bogusław Bogacz KT077
ASYSTENT:	mgr inż. Marcin Gajewski
SKALA:	1:1000
DATA:	
ETAP:	WYŁOŻENIE