

UMOWA NR: GNP.GN.272.1.4.2021**NA USŁUGI GEODEZYJNE**Zawarta w dniu 11.05.2021 w Kędzierzynie-Koźlu pomiędzy;

Gminą Kędzierzyn-Koźle z siedzibą przy ul. Grzegorza Piramowicza 32, 47-200 Kędzierzyn-Koźle, (NIP 749-20-55-601) zwaną dalej „Zamawiającym”, reprezentowaną przez:

Artura Maruszczaka – Zastępcę Prezydenta Miasta Kędzierzyn - Koźle

a

Erwinem Peschka prowadzącym działalność gospodarczą pod firmą „GIS geodezja”, z siedzibą w 47-200 Kędzierzyn-Koźle, ul Piastowska 11, wpisanym do Centralnej Ewidencji i Informacji o Działalności Gospodarczej Rzeczypospolitej Polskiej, o statusie **aktywnym**, NIP 756-107-46-72, REGON 531407704, zwanego dalej „Wykonawcą” reprezentowaną przez:**Erwina Peschka**, zwanego dalej „Wykonawcą”.**§1.**

- Zgodnie z wynikiem postępowania udzielonego w **trybie zapytania ofertowego** Zamawiający zleca, a Wykonawca podejmuje się wykonania zamówienia określonego w formularzu ofertowym Wykonawcy, stanowiącym załącznik do niniejszej umowy, oraz w niniejszej umowie, a dotyczącego

Wykonania w roku 2021 map z projektem podziału nieruchomości dla celów związanych z gospodarowaniem mieniem Gminy Kędzierzyn-Koźle - ETAP III – ob. Koźle, ul. Balwierzaka – 2 POSTĘPOWANIE.

na który składają się:

Lp.	Rodzaj nieruchomości
1.	Wykonanie mapy z projektem podziału nieruchomości stanowiącej własność Gminy Kędzierzyn - Koźle, składającej się z działki nr: 1827 , położonej w Kędzierzynie-Koźlu w obrębie Koźle w rejonie ul. Balwierzaka , w wyniku którego powstaną 3 nowe nieruchomości . Opracowanie mapy z projektem podziału nieruchomości należy dokonać zgodnie z załączoną koncepcją podziału nr: GNP.OZ.6724.7.18.2020.MP stanowiącą załącznik nr: 1.

- Zamówienie realizowane będzie na podstawie odrębnych zleceń **Wydziału Gospodarki Nieruchomościami i Planowania Przestrzennego** przekazanych Wykonawcy.
- Wykonawca w okresie obowiązywania umowy otrzyma **zlecenie** z terminem realizacji, o którym mowa w ust 7.
- Wykonawca zobowiązany jest do stawienia się w siedzibie Zamawiającego na jego wezwanie i w terminie przez niego określonym po odbiór zleceń. Przedstawiciel Wykonawcy odbierający i podpisujący zlecenia powinien legitymować się stosownym upoważnieniem.** Niestawienie się w siedzibie Zamawiającego skutkuje uznaniem, iż zlecenia nie zostały odebrane w terminie. **3-krotne** nieterminowe odebranie zlecenia przez Wykonawcę skutkować może rozwiązaniem umowy z winy Wykonawcy bez ponoszenia konsekwencji przez Zamawiającego.
- Wykonawca oświadcza, iż zamówienie będzie wykonywane przez osoby posiadające uprawnienia geodezyjne określone w art. 43 pkt 1 i 2 ustawy z dnia 17 maja 1989 r. Prawo geodezyjne i kartograficzne (Dz. U. z 2020r. poz.2052 z późn. zm.). W trakcie procedury podziałów geodezyjnych nieruchomości nie stanowiących własności Gminy Kędzierzyn-Koźle, Wykonawca uzyska postanowienia o ich zgodności z miejscowym planem zagospodarowania przestrzennego stosownie do art. 93 ust. 4 i 5 ustawy z dnia 21.08.1997r. o gospodarce nieruchomościami (Dz. U. z 2020r. poz. 65 t.j).
- Wykonawca przedstawi Zamawiającemu **4 egzemplarze map z projektem podziałów nieruchomości** zatwierdzone przez Powiatowym Ośrodku Dokumentacji Geodezyjnej i Kartograficznej w Kędzierzynie - Koźlu, wraz z protokołem zdawczo - odbiorczym z wykonanej roboty geodezyjnej w dwóch egzemplarzach, oraz kopię zawiadomienia o wykonaniu zgłoszenia prac geodezyjnych złożonego w Powiatowym Ośrodku Dokumentacji Geodezyjnej i Kartograficznej w Kędzierzynie - Koźlu (opatrzoną prezentatą tego ośrodka). Powyższe dokumenty będą stanowiły podstawę do przyjęcia faktury za wykonanie danego zlecenia.
- Umowa zostaje zawarta na okres od daty zawarcia umowy **do dnia 20 grudnia 2021r.**, przy czym Wykonawca po otrzymaniu zlecenia będzie obowiązany do jego wykonania w terminie **8 tygodni - (56 dni kalendarzowych) - licząc od daty przekazania zlecenia.**

§2.

1. Zamawiający udostępni Wykonawcy przy odbiorze zlecenia dane wyjściowe niezbędne do wykonania wskazanej roboty geodezyjnej.
2. Jeżeli w trakcie realizacji poszczególnych zleceń pojawi się konieczność wykorzystania lub uwzględnienia danych uzupełniających, Zamawiający dostarczy je Wykonawcy w formie i w terminach umożliwiających wykonanie robót geodezyjnych zgodnie z umową.

§3.

1. Wykonawca zobowiązuje się wykonać przedmiot umowy z należytą starannością, zgodnie z obowiązującymi przepisami, normami technicznymi, standardami, etyką zawodową oraz postanowieniami umowy.
2. W przypadku, gdy **Wykonawca** będzie realizował usługi objęte niniejszą umową bez należytej staranności, niezgodnie z obowiązującymi przepisami, normami technicznymi lub niezgodnie z postanowieniami niniejszej umowy, **Zamawiający** ma prawo:
 - 1) nakazać **Wykonawcy** zaprzestanie wykonywania usług;
 - 2) odstąpić od umowy w całości lub w części z winy Wykonawcy w terminie 14 dni od powzięcia wiadomości uzasadniającej odstąpienie od umowy i powierzyć poprawienie lub wykonanie czynności objętych umową innym podmiotom na koszt i niebezpieczeństwo Wykonawcy;
 - 3) potrącić z wynagrodzenia Wykonawcy należności z tytułu kar umownych.
3. Wykonawca nie może powierzyć wykonania przedmiotu umowy innemu Wykonawcy bez pisemnej zgody Zleceniodawcy.
4. Wykonawca oświadcza, że cały zakres niniejszej umowy wykona siłami własnymi.
5. Zamawiający sprawuje kontrolę prawidłowości wykonania usługi przez wykonawcę zgodnie z zawartą umową.

§4.

1. Strony ustalają, iż wynagrodzenie za wykonanie poszczególnego zlecenia zgodnie z formularzem ofertowym wynosić będzie:

Lp.	Przedmiot zamówienia	Cena brutto za całość pozycji
1.	Wykonanie mapy z projektem podziału nieruchomości stanowiącej własność Gminy Kędzierzyn - Koźle, składającej się z działki nr: 1827 , położonej w Kędzierzynie-Koźlu w obrębie Koźle w rejonie ul. Balwierczaka , w wyniku którego powstaną 3 nowe nieruchomości . Opracowanie mapy z projektem podziału nieruchomości należy dokonać zgodnie z załączoną koncepcją podziału nr: GNP.OZ.6724.7.18.2020.MP stanowiącą załącznik nr: 1.	2.900,00 zł
Suma (brutto) poz. 1		2.900,00 zł

2. Ceny jednostkowe zlecenia obejmują wszystkie koszty z uwzględnieniem podatku od towarów i usług VAT, innych opłat i podatków oraz ewentualnych upustów i rabatów. Wykonawca pokryje wszelkie koszty związane z realizacją przedmiotu zamówienia.
3. **Maksymalną wysokość wynagrodzenia** za wykonanie przedmiotu zamówienia (wartość umowy), ustalono na kwotę:

2.900,00 zł brutto

słownie: dwa tysiące dziewięćset złotych 00/100

§5.

1. Za początek terminu wykonania roboty geodezyjnej, określonej w poszczególnych zleceniach zamówienia uważa się dzień dostarczenia przez Zamawiającego pełnych danych pozwalających na jej wykonanie.
2. W przypadku uzasadnionego żądania przez Wykonawcę uzupełnienia niezbędnych danych pozwalających na wykonanie roboty geodezyjnej określonej w danej części zamówienia, za początek terminu wykonania tej roboty uważa się dzień, w którym Zamawiający dostarczy żądane dane.

§6.

1. **Należność za wykonane przez Wykonawcę zlecenia** potwierdzona protokołem zdawczo - odbiorczym będzie wraz z dokumentami, o którym mowa w § 1 ust. 6 przekazana w formie przelewu na rachunek, którego numer zostanie wskazany przez Wykonawcę na fakturze za wykonanie usługi, w terminie 14 dni od daty dostarczenia Zamawiającemu prawidłowo wystawionej faktury.
2. Zamawiający odmówi przyjęcia faktury za wykonanie zlecenia w przypadku niedostarczenia przez Wykonawcę dokumentów, o którym mowa w § 1 ust. 6.
4. W przypadku niewykonania za zgodą Zamawiającego lub niezlecenia przez Zamawiającego odrębnymi zleceniami, o których mowa w § 1 ust. 2, pełnego zakresu robót określonego ofertą i niniejszą umową, Wykonawcy służy prawo żądania wyłącznie wynagrodzenia należnego z tytułu wykonanej części umowy.

5. Wykonawca nie może dokonać cesji wierzytelności z tytułu wynagrodzenia należnego mu na mocy niniejszej umowy bez pisemnej zgody Zamawiającego.

§7.

1. Adres Zamawiającego do fakturowania:

Nabywca: Gmina Kędzierzyn-Koźle, 47-200 Kędzierzyn-Koźle, ul. Grzegorza Piramowicza 32,
NIP: 749-20-55-601,

Odbiorca/Płatnik: Urząd Miasta Kędzierzyn-Koźle, 47-200 Kędzierzyn-Koźle, ul. Grzegorza Piramowicza 32, Wydział Gospodarki Nieruchomościami i Planowania Przestrzennego, **NIP: 749-00-15-170.**

Zapis na fakturze, dotyczący terminu płatności: **Termin płatności w terminie 14 dni od daty doręczenia Zamawiającemu faktury.**

2. Do realizacji umowy wyznacza się ze strony Zamawiającego:

Pana Krzysztof Krajewski – Inspektora Wydziału Gospodarki Nieruchomościami i Planowania Przestrzennego

Tel. 77 40-50-314, faks 77 40-50-314, e-mail: krzysztof.krajewski@kedzierzynkozle.pl

3. Wykonawca do kierowania pracami, stanowiącymi przedmiot umowy, wyznacza:

Erwin Peschka - Wykonawca, kontakt: **77 482 10 72, 609 186 726**, e-mail: **info@gis-geodezja.pl**

§8.

1. Wykonawca zapłaci Zamawiającemu karę umowną:

- 1) za każdy dzień opóźnienia w wykonaniu obowiązków Wykonawcy, dla którego w umowie określono termin wykonania - w wysokości **2%** za tę część przedmiotu zamówienia, co do którego Wykonawca pozostaje w zwłoce;
- 2) za każdy dzień zwłoki w usunięciu wad i braków w operatach szacunkowych, dla których w umowie określono termin wykonania - w wysokości **2%** za tę część przedmiotu zamówienia, co do którego Wykonawca pozostaje w zwłoce;
- 3) za odstąpienie od umowy przez Zamawiającego z przyczyn, za które ponosi odpowiedzialność Wykonawca - w wysokości **20%** wynagrodzenia umownego za tę część przedmiotu zamówienia, od której wykonania Zamawiający odstąpił.

2. Zamawiający zapłaci Wykonawcy karę umowną:

- 1) za odstąpienie od umowy przez Wykonawcę z przyczyn, za które ponosi odpowiedzialność Zamawiający - w wysokości **20%** wynagrodzenia umownego za tę część przedmiotu zamówienia, od której wykonania Wykonawca odstąpił.
- 2) odsetki ustawowe za nieterminową zapłatę faktury.

§ 9.

1. Sprawy sporne, które mogą wynikać w związku z wykonaniem niniejszej umowy, rozstrzygane będą w drodze bezpośrednich negocjacji stron.
2. Spory nierozstrzygnięte w sposób określony w ust. 1 rozstrzygane będą przez sąd właściwy miejscowo dla siedziby Zamawiającego.

§10.

1. Zamawiający przewiduje możliwość dokonywania zmian postanowień zawartej umowy, jeżeli zmiany te są korzystne dla Zamawiającego lub konieczność wprowadzenia tych zmian wynika z okoliczności, których nie można było przewidzieć w chwili zawarcia umowy.
2. Zmiany umowy mogą wynikać w szczególności z:
 - 1) zmiany przepisów prawa, na podstawie których realizowana jest umowa;
 - 2) zmiany kluczowego personelu Zamawiającego lub Wykonawcy;
 - 3) działania lub zaniechania osób trzecich, uniemożliwiających wykonanie prac w terminie określonym w umowie, które to działania nie są konsekwencją winy którejkolwiek ze stron;
 - 4) wystąpienia zdarzenia losowego wywołanego przez czynniki zewnętrzne, którego nie można było przewidzieć i jemu zapobiec (m.in. niesprzyjające realizacji przedmiotu zamówienia warunki atmosferyczne).
3. Przesunięcie terminu wykonania umowy następuje o taką ilość dni, w których wystąpiły ww. okoliczności uniemożliwiające wykonywanie umowy.

§11.


W sprawach nieunormowanych w umowie mają zastosowanie odpowiednie przepisy Kodeksu cywilnego i ustawy o gospodarce nieruchomościami.

§12.


Umowę sporządzono w trzech jednobrzmiących egzemplarzach, w tym: dwa dla Zamawiającego, a jeden dla Wykonawcy.

Załącznik do umowy: Oferta Wykonawcy - kopia.

ZAMAWIAJĄCY




WYKONAWCA


*/pełnomocznony przedstawiciel wykonawcy
określony aktem rejestrowym/*


GS geodezja


ul. Piastowska 11 47-200 Kedzierzyn-Koźle
Tel 77 482 10 72 GSM 609 188 726
www.gis-geodezja.pl
NIP 758 107 46 72 Regon 531407704



Umowę sporządził: Krzysztof Krajewski - GNP









ul. Piastowska 11 47-200 Kędzierzyn-Koźle

Tel. 77 482 10 72 GSM 609 186 726

www.gis-geodezja.pl

pieczęć adresowa Wykonawcy /
numer Telefonu Wykonawcy

numer faksu Wykonawcy

e-mail

GMINA Kędzierzyn-Koźle
URZĄD MIASTA Kędzierzyn-Koźle
ul. Piramowicza 32
47-200 KĘDZIERZYN-KOŹLE
Wydział Gospodarki Nieruchomościami i
Planowania Przestrzennego
tel. (077) +48 774034489,
fax +48 774050314

OFERTA

na:

„Wykonanie w roku 2021 map projektów podziałów geodezyjnych nieruchomości dla celów związanych z gospodarowaniem mieniem Gminy Kędzierzyn-Koźle - ETAP III – ob. Koźle, ul. Bałwierzaka – 2 POSTĘPOWANIE”.

1. **Całkowita ryczałtowana cena brutto wykonania przedmiotu zamówienia jak wyżej i wynikająca z zestawienia cen jednostkowych (druk nr 1) wynosi:**

..... 2 900,00 , - zł

/słownie: *Dwa tysiące dziewięćset*

2. **Czas realizacji zamówienia wynosi:**

od dnia zawarcia umowy do 20/12/2021r.

przy zachowaniu terminu cząstkowego jak niżej:

- **do 8 tygodni (56 dni kalendarzowych) od daty otrzymania zlecenia.**

3. **Warunki płatności:**

W pełni akceptujemy warunki, zasady i terminy płatności określone w akceptowanych przez nas bez zastrzeżeń i uwag istotnych postanowieniach umowy określonych w ogłoszeniu.

4. **Oświadczamy, że całość zamówienia wykonamy siłami własnymi.**
5. **Oświadczamy, że jesteśmy związani niniejszą ofertą przez okres 30 dni od daty składania ofert.**
6. Oferta została złożona na²... stronach podpisanych i ponumerowanych od nr¹... do nr².....

Miejsce i data *K-Koźle 4.05.2021*

mgr inż. ERWIN PIJCZYŃSKI

Imię i nazwisko

GEODETA LIPIŃSKI

Podpis

Wzrost: 175 cm

Nr uprawnień: 12301

/upoważniony przedstawiciel wykonawcy określony aktem rejestrowym/

Druk nr 1

(integralna część formularza ofertowego)

CENY JEDNOSTKOWE ZA WYKONANIE W ROKU 2021 PODZIAŁÓW GEODEZYJNYCH NIERUCHOMOŚCI ZWIĄZANYCH Z GOSPODAROWANIEM MIENIEM GMINY KĘDZIERZYN-KOŹLE – ETAP III – ob. Koźle, ul. Balwierzczaka – 2 POSTĘPOWANIE.

Lp.	Rodzaj nieruchomości	Cena brutto za całość pozycji	UWAGI
1.	Wykonanie mapy z projektem podziału nieruchomości stanowiącej własność Gminy Kędzierzyn - Koźle, składającej się z działki nr: 1827 , położonej w Kędzierzynie-Koźlu w obrębie Koźle w rejonie ul. Balwierzczaka , w wyniku którego powstaną 3 nowe nieruchomości . Opracowanie mapy z projektem podziału nieruchomości należy dokonać zgodnie z załączoną koncepcją podziału nr: GNP.OZ.6724.7.18.2020.MP stanowiącą załącznik nr: 1.	2900.00	
	Razem kwota brutto poz.1 (przeniesione do formularza ofertowego)	2900.00	

mgr inż. **GRZYSZKA**
GEODEZYJNY
W. S. 18.01.2014
Nr uprawnień: 16901

Miejsce i data K-Koźle 4.05.2021..... Imię Nazwisko Podpis

/upewnomocniony przedstawiciel wykonawcy określony aktem rejestrowym/