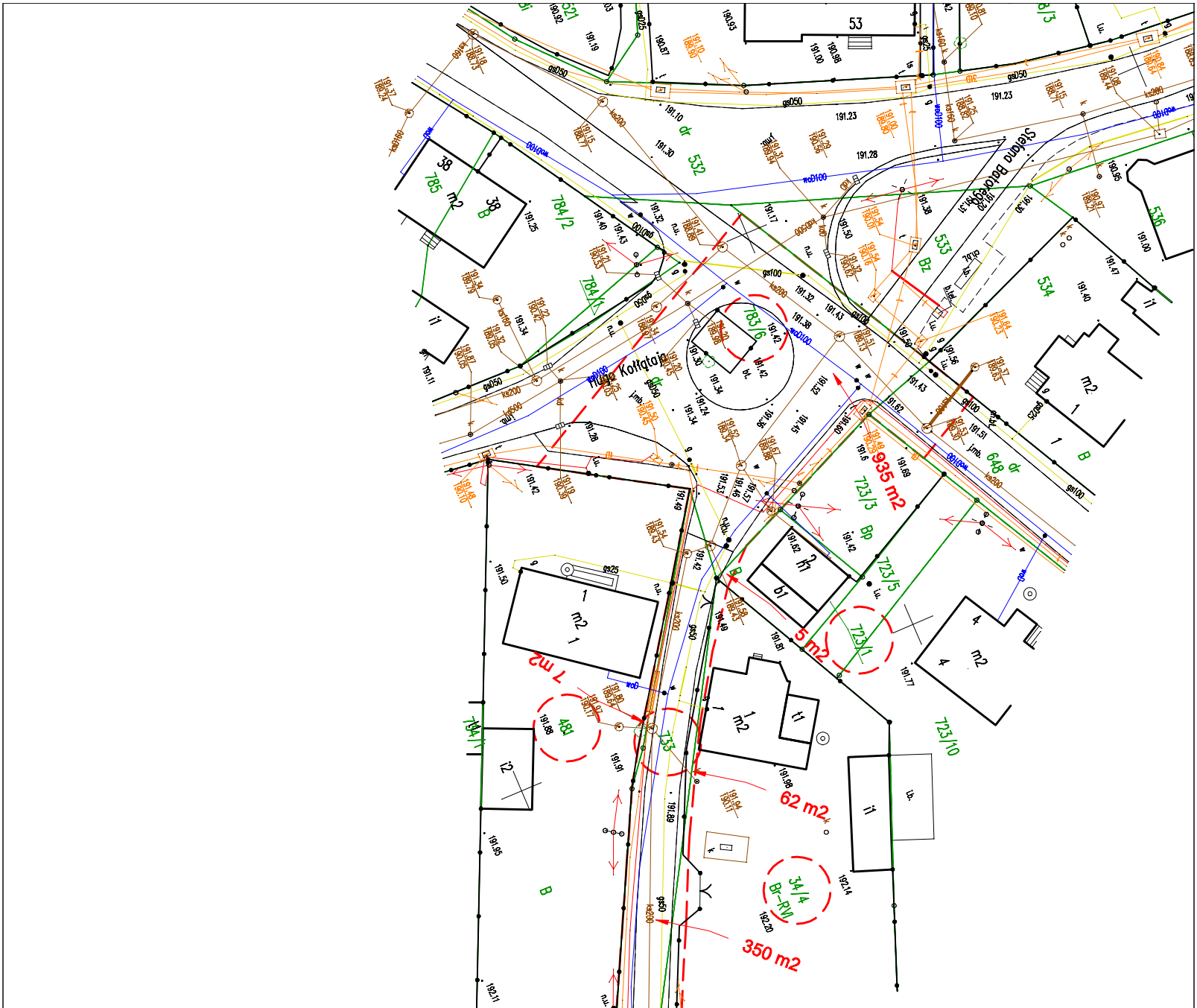

Stefana Batorego
Hugo Kołłątaja
935 m2
5 m2
7 m2
62 m2
350 m2
783/6
723/3
723/1
723/5
723/10
784/2
784/1
785
532
533
534
536
648
481
733
34/4
Br-RVI
794/1
53
38
dr
Bz
Bp
B
m2
i1
i2
t1
b1
h1
gs050
gs100
wo100
ks200

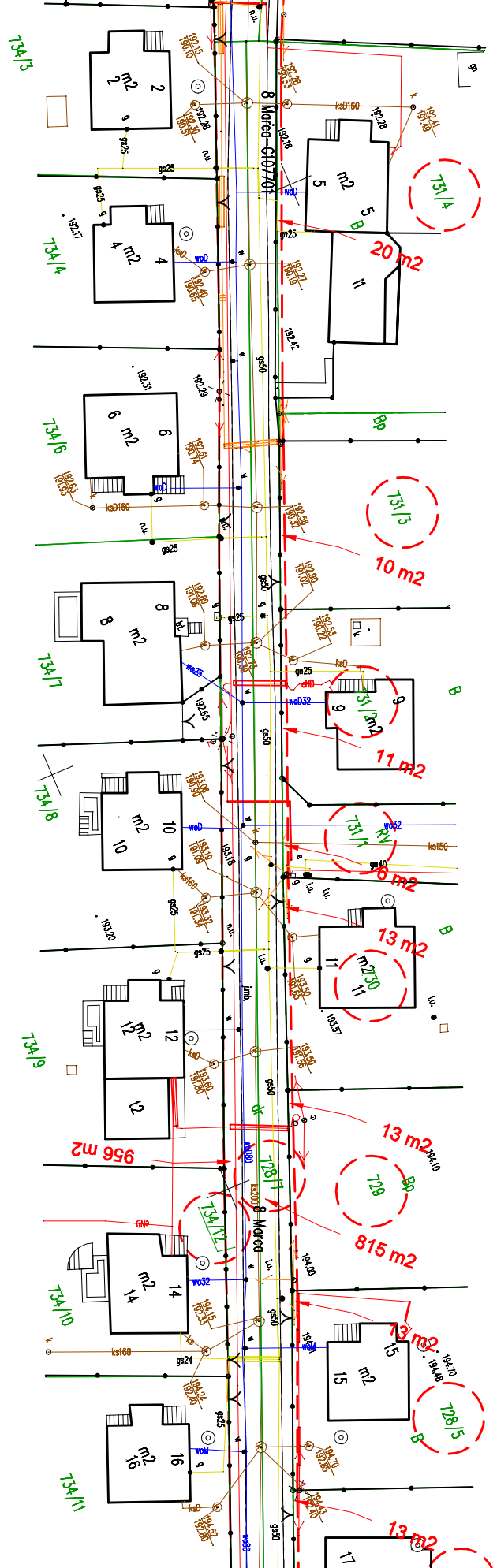
8 Marca C107701
8 Marca
734/3
734/4
734/6
734/7
734/8
734/9
734/10
734/11
734/12
731/4
731/3
731/2
731/1
730
729
728/7
728/5
20 m2
10 m2
11 m2
6 m2
13 m2
13 m2
13 m2
13 m2
956 m2
815 m2
B
Bp
RV
dr
gm
ksD160
ks160
ks150
ksD
ks200
woD
wo32
woD32
woD80
wo25
wo80
gs25
gs50
gs24
gn25
gn40
gn25
eND
n.u.
i.u.
imb.
11
12
17
192.15
192.28
192.16
192.42
192.17
192.31
192.29
192.65
193.06
193.18
193.20
193.57
193.50
194.00
194.10
194.70
194.48
194.24
194.52

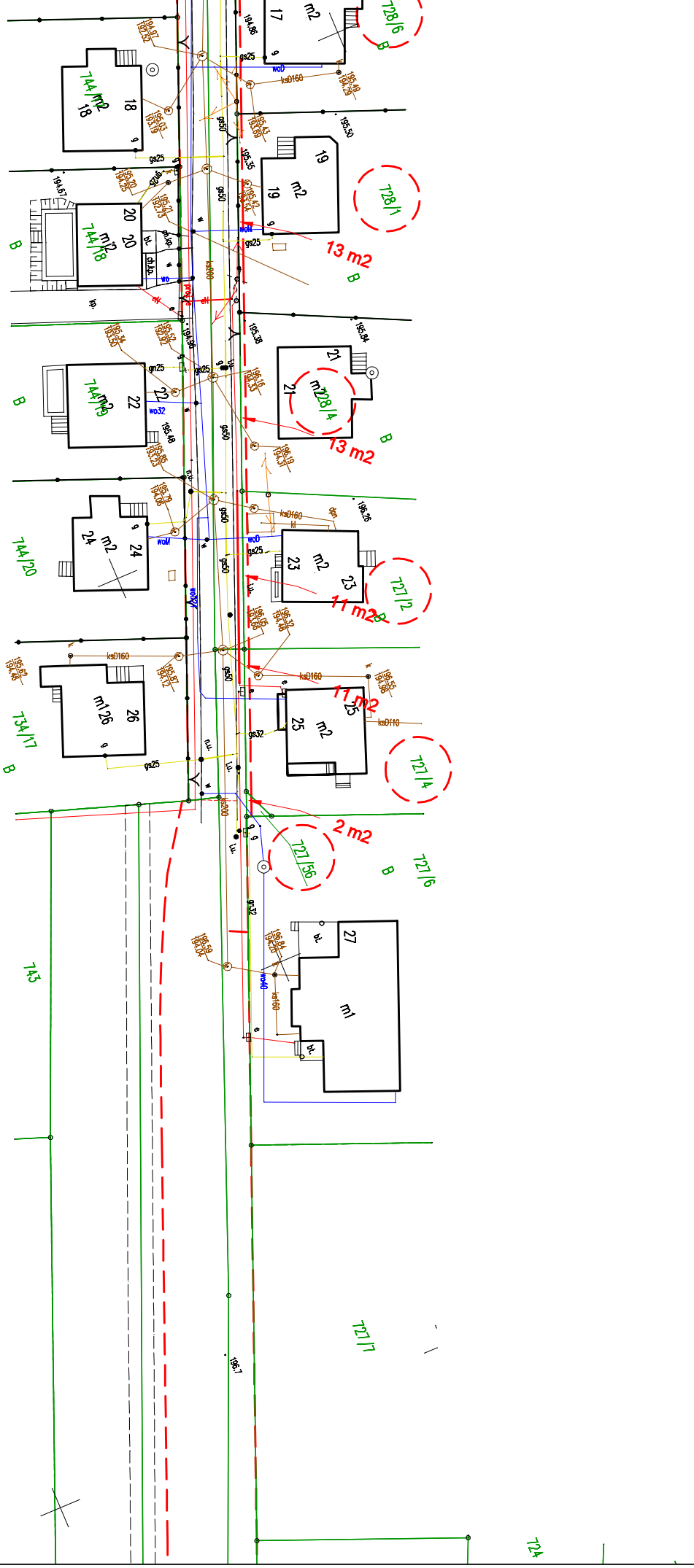

728/6
728/1
728/4
727/2
727/4
727/56
727/6
727/7
724
744/18
744/19
744/20
734/17
743
13 m2
13 m2
11 m2
11 m2
2 m2
17
18
19
20
21
22
23
24
25
26
27
m2
m1
B
gs25
gs32
gs50
gn25
gn32
ksD160
ks160
ks200
wo32
wo40
woM
wo0
195.50
195.84
196.26
196.7
194.67
195.36
195.48

LEGENDA

Linie rozgraniczające

- - - linia rozgraniczająca teren
- - - linia określająca granice terenu niezbędnego dla obiektów budowlanych

◌ działki objęte liniami rozgraniczającymi teren

◌ działki objęte granicą terenu niezbędnego dla obiektów budowlanych

---

GRAMAR Sp. z o.o.
ul. Paderewskiego 22
42-700 Lubliniec
NIP: 575-188-63-32
REGON: 243102850

Zamawiający: Gmina Kędzierzyn Koźle
ul. G. Piramowicza 32
47-200 Kędzierzyn Koźle

Nazwa opracowania:
Przebudowa i rozbudowa ul. 8 Marca
w Kędzierzynie-Koźlu

Opracował:	Nazwiska	Podpis
Projektant	inż. A. Grati Upr. Nr.: SLK/1074/POOD/05	
Współpraca	inż. M. Kos	

Tytuł rysunku:
MAPA PRZEDSTAWIAJACA PROPONOWANY
PRZEBIEG DROGI
- Linie rozgraniczające -
KONCEPCJA
WARIANT NR 1

Data:	Skala	Nr rys.
05.2021r.	1:500	D-7.1