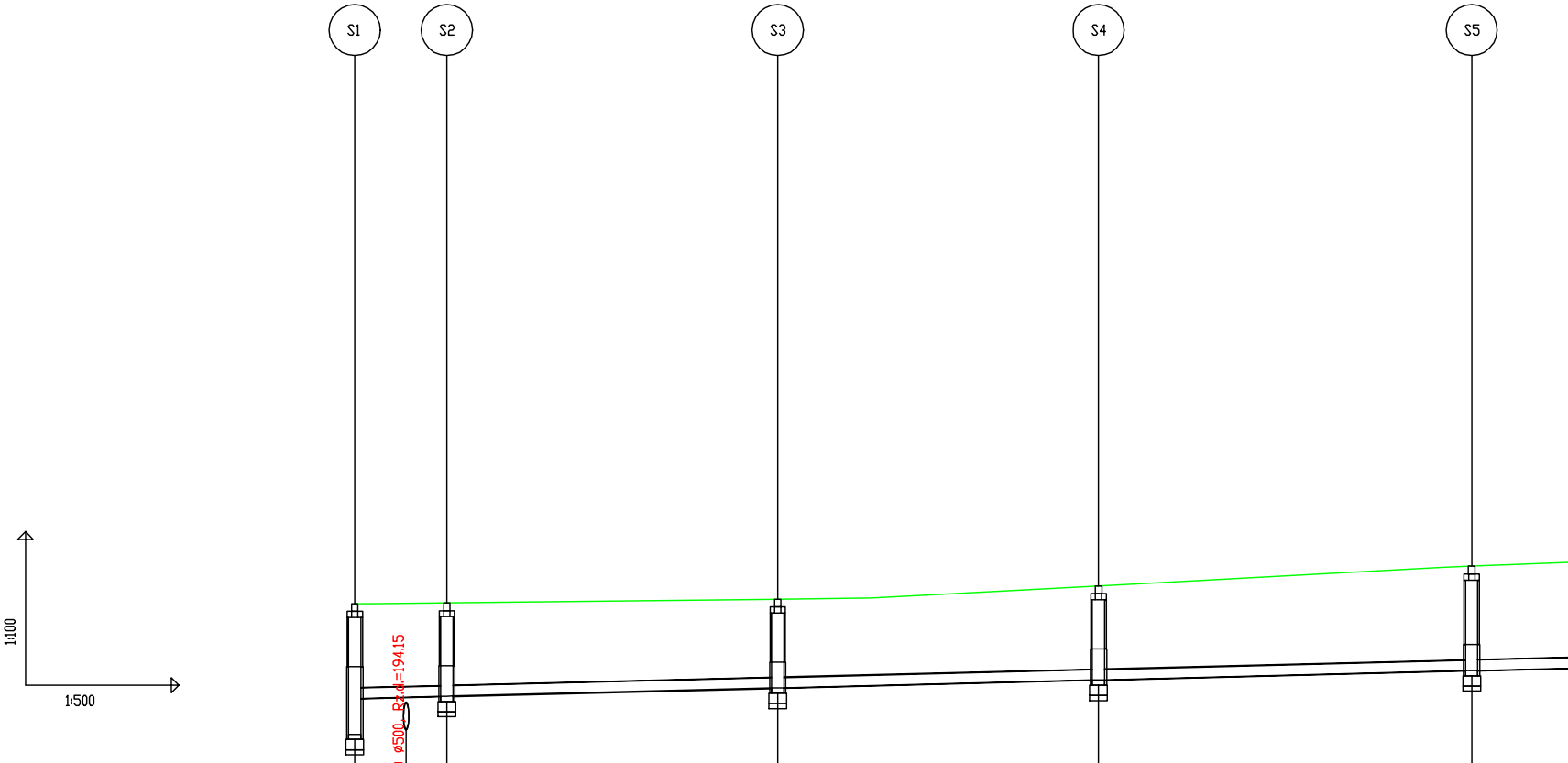
S1
S2
S3
S4
S5
1:100
1:500

OZNACZENIE PROFILU: S1
POZIOM PORÓWNAWCZY 190.00 m n.p.m.

	S1		S2		S3		S4		S5
	Studnia	Skrzyżowanie z proj. kD ø500, Rz.d.=194.15	Studnia		Studnia		Studnia		Studnia
RZĘDNA TERENU ISTN.	196.59		196.61		196.68		196.94		197.32
RZĘDNA DNA KANAŁU	194.04 194.74		194.78		194.95		195.10		195.29
ZAGŁĘBIENIE DNA KANAŁU	2.55 1.85		1.83		1.73		1.84		2.03
SPADKI, DŁUGOŚCI	0.5%								
ŚREDNICA, MATERIAŁ									
ODLEGŁOŚCI	0.00	8.99	8.99	32.31	41.31	31.34	72.64	36.44	109.08
HEKTOMETRY	S1		S2		S3		S4		S5
	0							1	

P.S.I/EPI-Graf, Generator rysunkowy Profil Koordynator 8.0
Nazwa pliku: profile_8marca Projekt: kS

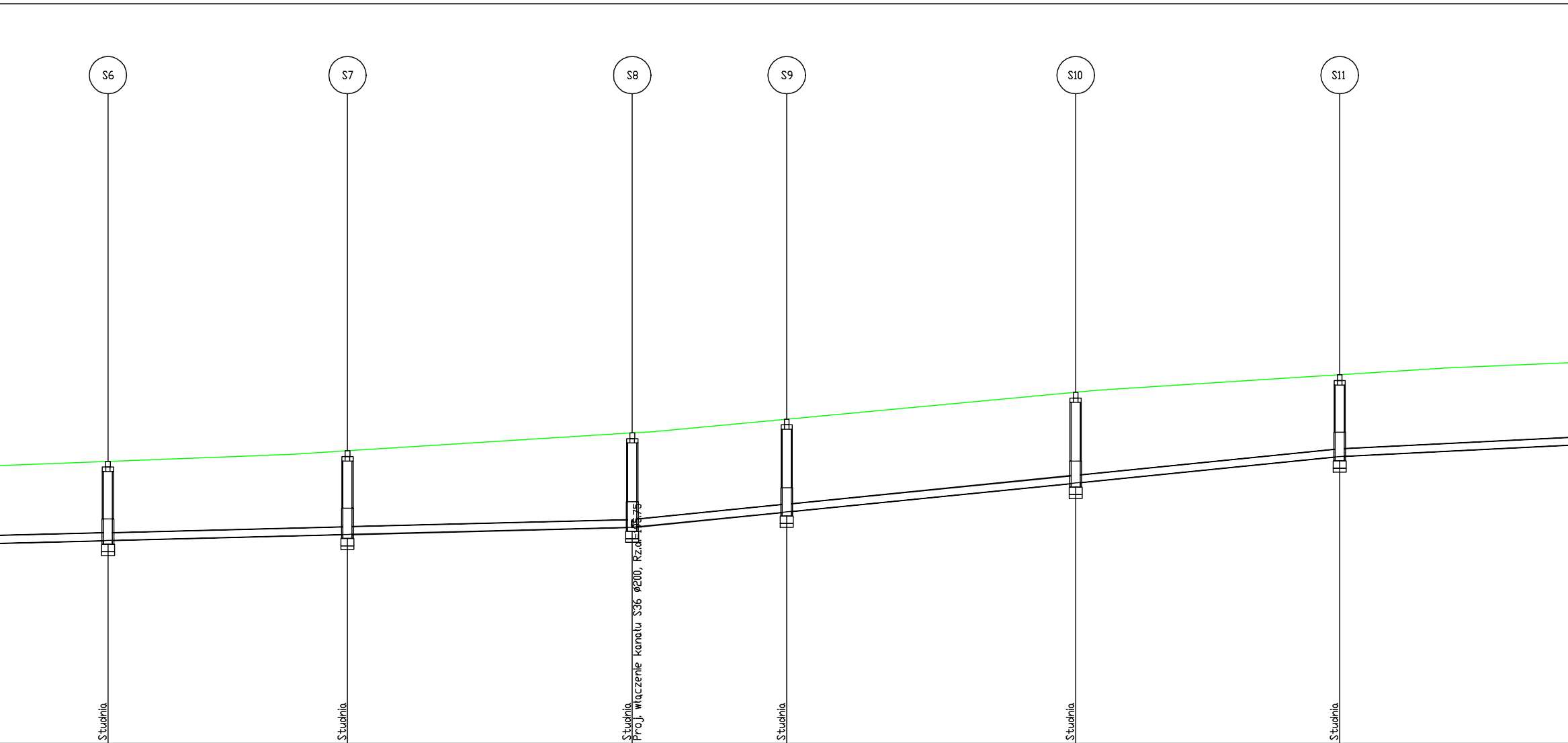

S6
S7
S8
S9
S10
S11
Proj. włączenie kanału S36 Ø200, Rz.d.=195.75

		S6		S7		S8		S9		S10		S11	
		Studnia		Studnia		Studnia Proj. włączenie kanału S36 Ø200, Rz.d.=195.75		Studnia		Studnia		Studnia	
		197.51		197.79		198.27		198.63		199.35		199.82	
		195.40		195.56		195.75		196.17		196.94		197.64	
		2.11		2.23		2.52		2.46		2.41		2.18	
						202.73m	2%					94.26m	1%
											Ø200 L=556.29m		
	23.79	132.88	31.92	164.79	37.94	202.73	20.58	223.32	38.49	261.81	35.18	296.99	38.69
		S6		S7		S8		S9		S10		S11	

⊕2

⊕3


S12
S13
S14
S15
S16
S17
S18
Skrzyżowanie z proj. kD ø300, Rz.d.=199.04
Studnia
200.21
198.03
2.18
335.69
35.16
S12
Studnia
200.50
198.38
2.12
370.85
39.52
S13
Studnia
200.80
198.77
2.03
410.37
29.42
S14
4
Studnia
201.00
199.07
1.93
439.79
14.46
S15
Studnia
201.10
199.21
1.89
454.25
21.73
S16
Studnia
201.25
199.43
1.82
475.98
15.30
S17
Studnia
201.36
199.58
1.78
491.28
23.35
S18
5

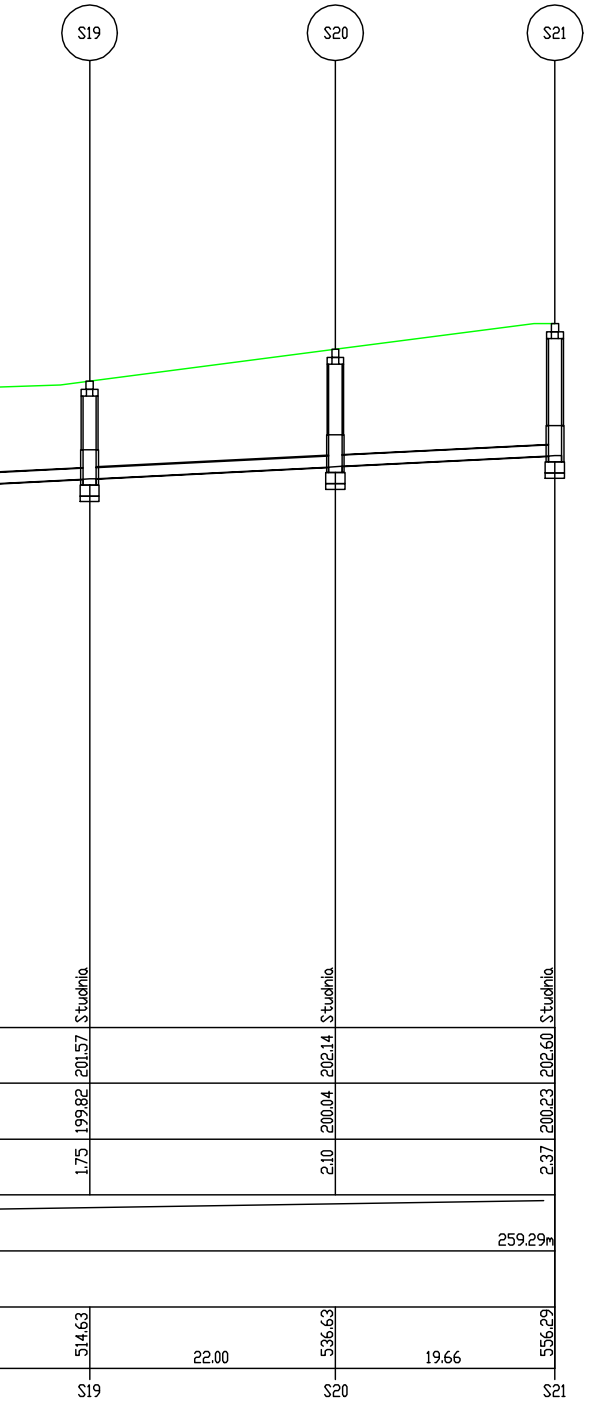
S19
S20
S21
Studnia
Studnia
Studnia
201.57
202.14
202.60
199.82
200.04
200.23
1.75
2.10
2.37
259.29m
514.63
536.63
556.29
22.00
19.66
S19
S20
S21

GRAMAR Sp. z o.o.
ul. Paderewskiego 22
42-700 Lubliniec
NIP: 575-188-53-32
REGON: 243102850

Zamawiający: Gmina Kędzierzyn Koźle
ul. G. Piramowicza 32
47-200 Kędzierzyn Koźle

Nazwa opracowania:
Przebudowa i rozbudowa ul. 8 Marca
w Kędzierzynie-Koźlu

Opracował:	Nazwiska	Podpis
Projektant	mgr inż. R. Golaś Upr. Nr.: SLK/6594/PWBS/17	

Tytuł rysunku:

PROFIL PODŁUŻNY
- KANALIZACJA SANITARNA

Data:	Skala	Nr rys.
05.2021r.	1:500	5.1