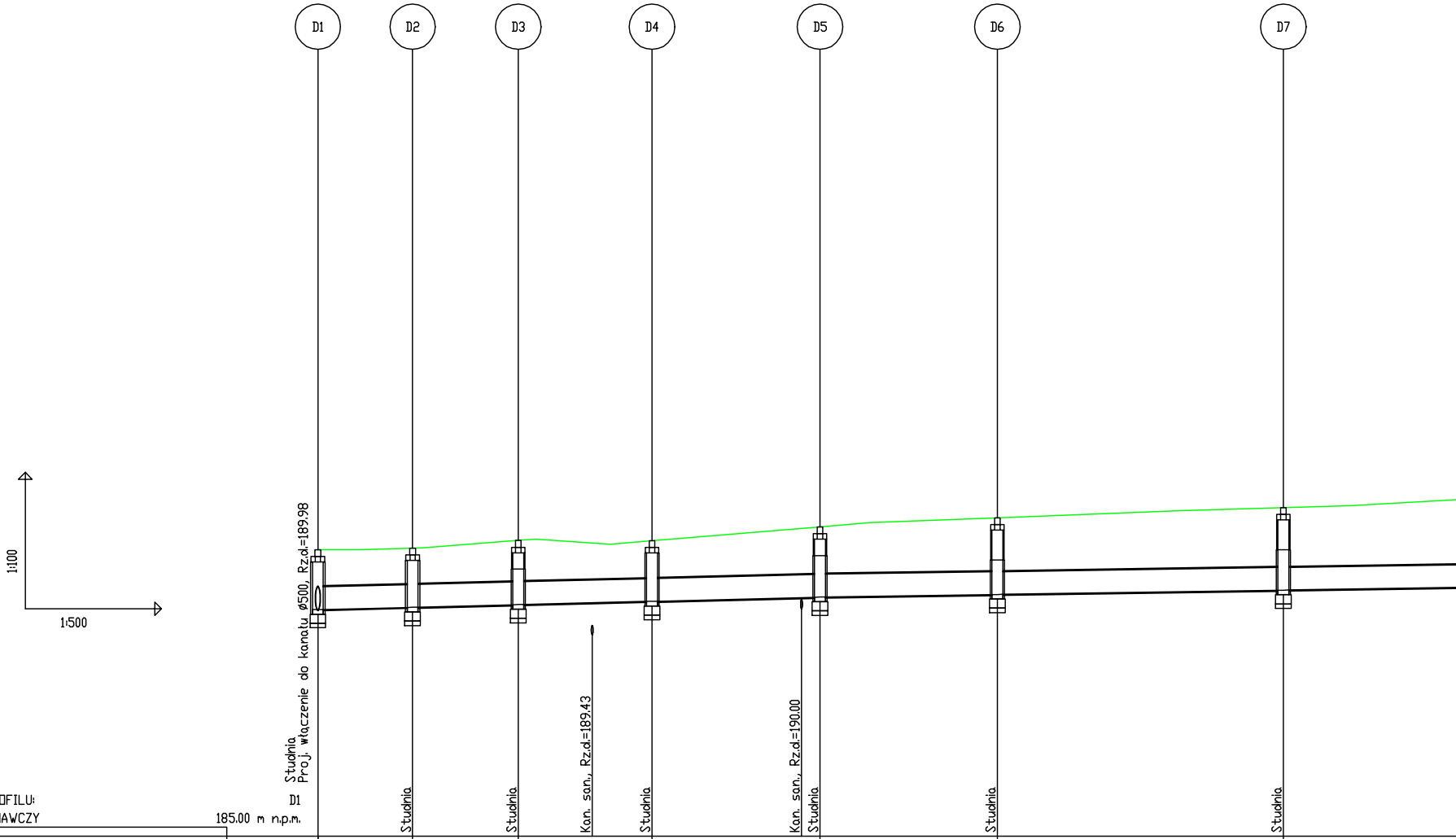
D1
D2
D3
D4
D5
D6
D7
1:100
1:500
Studnia
Proj. włączenie do kanału ø500, Rz.d.=189.98
Studnia
Studnia
Kan. san., Rz.d.=189.43
Studnia
Kan. san., Rz.d.=190.00
Studnia
Studnia
Studnia

OZNACZENIE PROFILU: D1
POZIOM PORÓWNAWCZY 185.00 m n.p.m.

	D1		D2		D3		D4		D5		D6		D7	
RZĘDNA TERENU ISTN.	191.30		191.33		191.50		191.50		191.80		192.00		192.22	
RZĘDNA DNA KANAŁU	189.98		190.03		190.09		190.16		190.26		190.31		190.41	
ZAGŁĘBIENIE DNA KANAŁU	1.32		1.30		1.41		1.34		1.54		1.69		1.81	
SPADKI, DŁUGOŚCI	0.5%							55.23m	0.3%					
ŚREDNICA, MATERIAŁ														
ODLEGŁOŚCI	0.00	10.42	10.42	11.62	22.04	14.70	36.74	18.48	55.23	19.50	74.73	31.46	106.19	24.24
HEKTOMETRY	D1 0		D2		D3		D4		D5		D6	1	D7	

P.S.I./EPI-Graf, Generator rysunkowy Profil Koordynator 8.0
Nazwa pliku: profile_8marca Projekt: kD

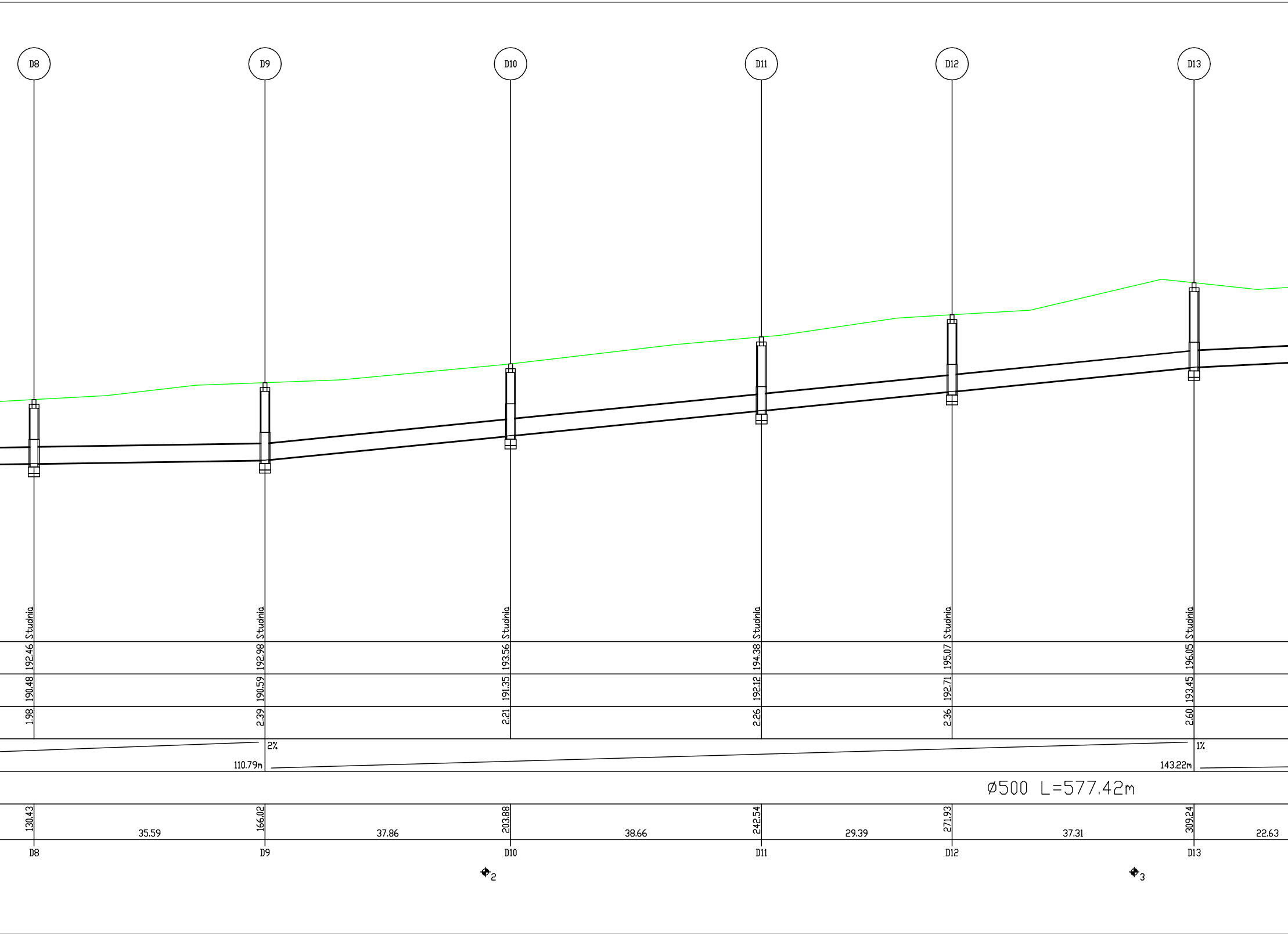
D8
D9
D10
D11
D12
D13
Studnia
Studnia
Studnia
Studnia
Studnia
Studnia
192.46
192.98
193.56
194.38
195.07
196.05
190.48
190.59
191.35
192.12
192.71
193.45
1.98
2.39
2.21
2.26
2.36
2.60
2%
110.79m
1%
143.22m
Ø500 L=577.42m
130.43
166.02
203.88
242.54
271.93
309.24
35.59
37.86
38.66
29.39
37.31
22.63
D8
D9
D10
D11
D12
D13
2
3

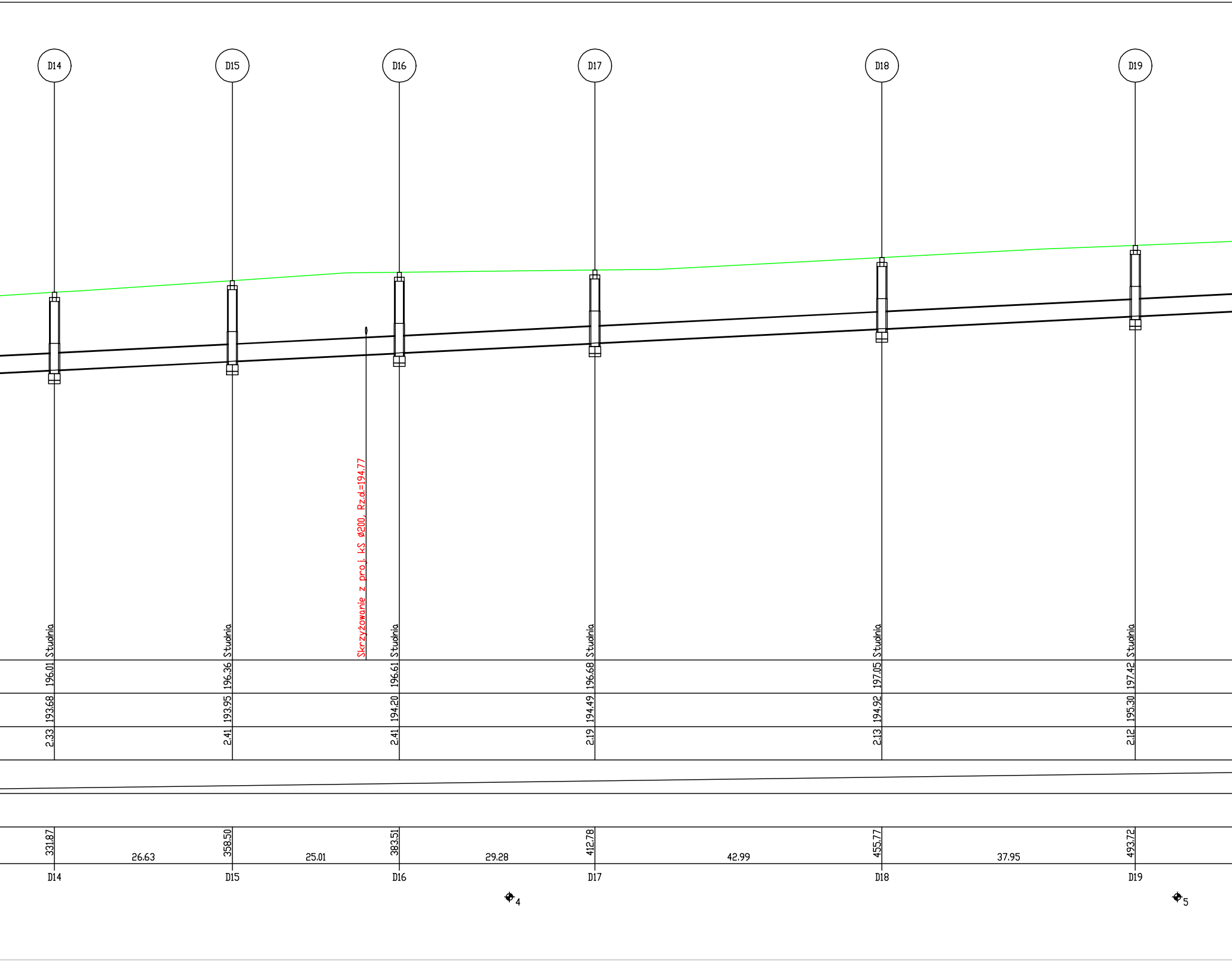
D14
D15
D16
D17
D18
D19
Studnia
196.01
193.68
2.33
Studnia
196.36
193.95
2.41
Skrzyżowanie z proj. kS ø200, Rz.d=194.77
Studnia
196.61
194.20
2.41
Studnia
196.68
194.49
2.19
Studnia
197.05
194.92
2.13
Studnia
197.42
195.30
2.12
331.87
26.63
358.50
25.01
383.51
29.28
412.78
42.99
455.77
37.95
493.72
D14
D15
D16
D17
D18
D19
4
5

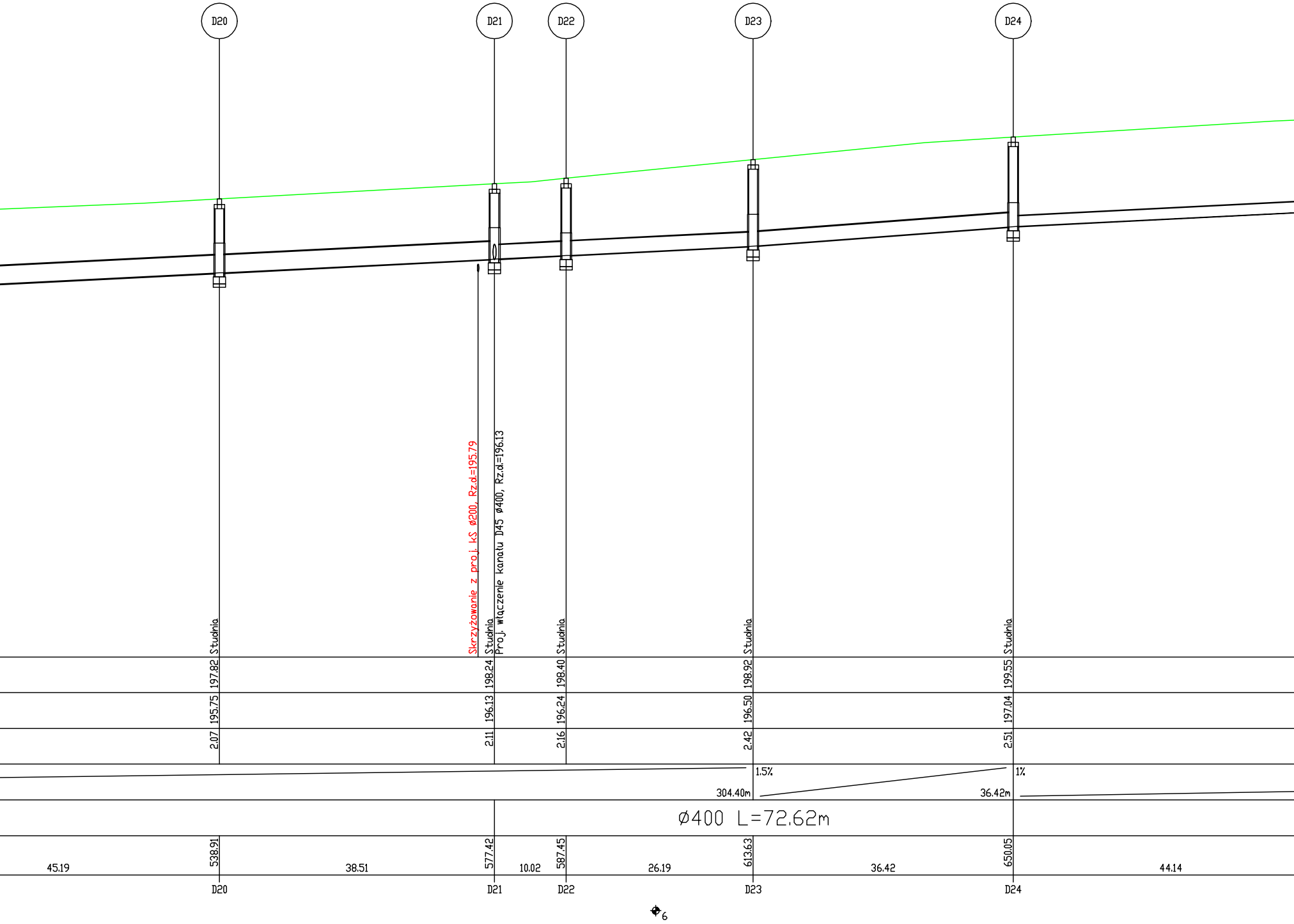
D20
D21
D22
D23
D24
Skrzyżowanie z proj. kS ø200, Rz.d.=195.79
Proj. włączenie kanału D45 ø400, Rz.d.=196.13
Studnia
Studnia
Studnia
Studnia
Studnia
197.82
198.24
198.40
198.92
199.55
195.75
196.13
196.24
196.50
197.04
2.07
2.11
2.16
2.42
2.51
1.5%
304.40m
1%
36.42m
ø400 L=72.62m
45.19
538.91
38.51
577.42
10.02
587.45
26.19
613.63
36.42
650.05
44.14
D20
D21
D22
D23
D24
6

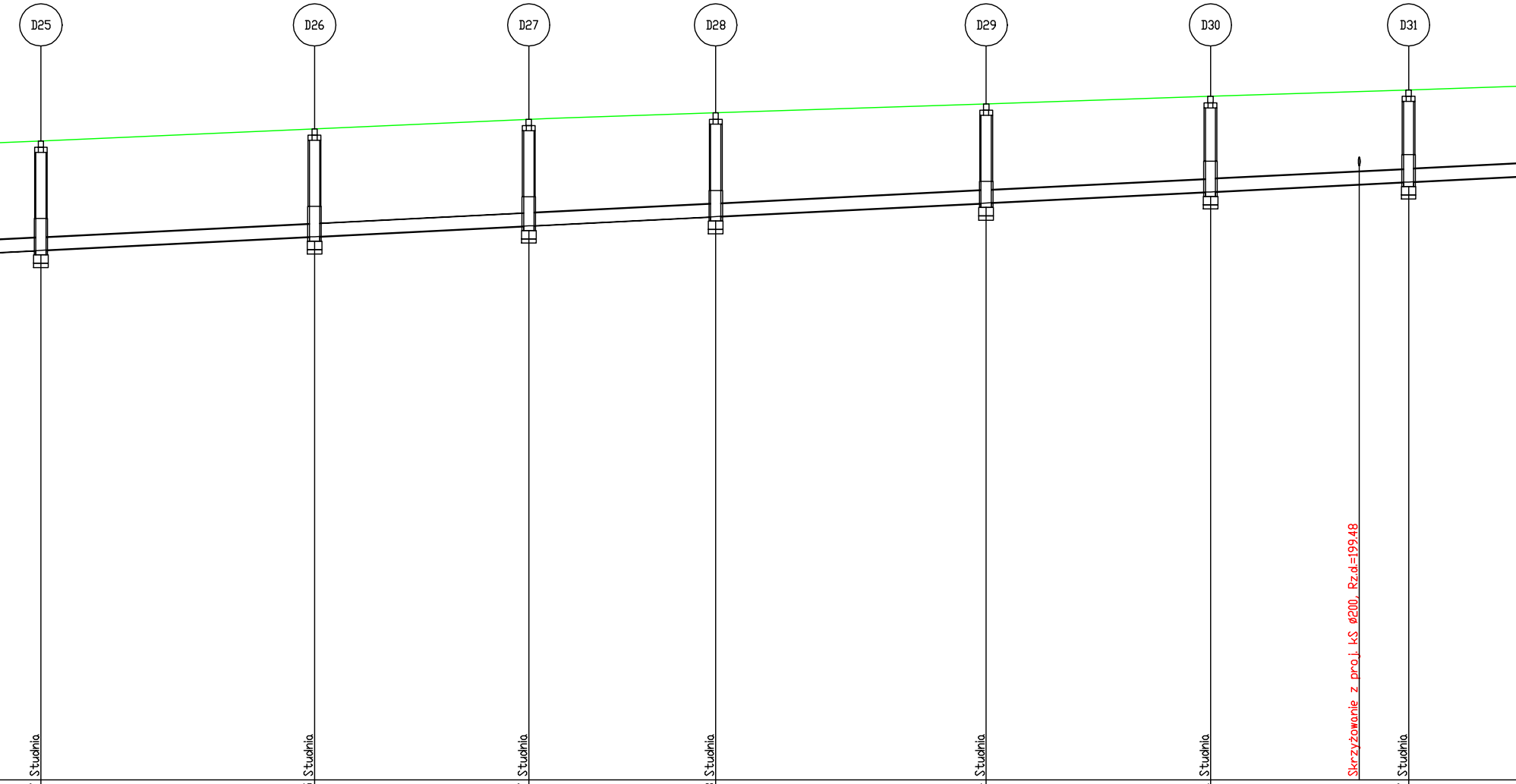
D25
D26
D27
D28
D29
D30
D31
Studnia
Studnia
Studnia
Studnia
Studnia
Studnia
Skrzyżowanie z proj. kS Ø200, Rz.d=199.48
Studnia

200.07		200.35		200.57		200.73		200.94		201.11		201.27
197.48		197.81		198.06		198.28		198.60		198.86		199.10
2.59		2.54		2.51		2.45		2.34		2.25		2.17
Ø300 L=280.89m												
694.19	32.26	726.45	25.26	751.71	22.05	773.75	31.89	805.64	26.44	832.09	23.36	855.45
D25		D26		D27		D28		D29		D30		D31

⌖7

⌖8

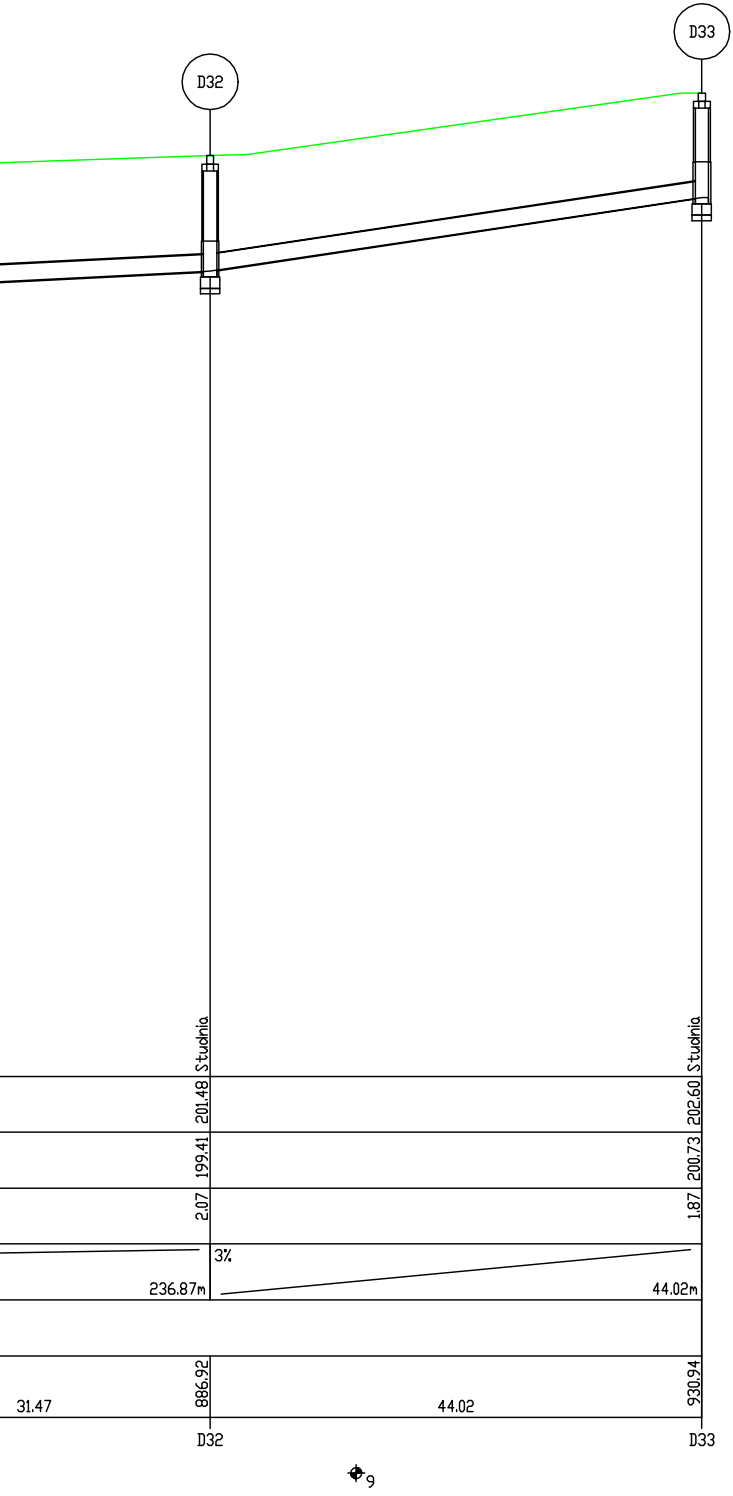
D32
D33
Studnia
Studnia
201.48
202.60
199.41
200.73
2.07
1.87
3%
236.87m
44.02m
886.92
930.94
31.47
44.02
D32
D33
9

GRAMAR Sp. z o.o.
ul. Paderewskiego 22
42-700 Lubliniec
NIP: 575-188-53-32
REGON: 243102850

Zamawiający: Gmina Kędzierzyn Koźle
ul. G. Piramowicza 32
47-200 Kędzierzyn Koźle

Nazwa opracowania:
Przebudowa i rozbudowa ul. 8 Marca
w Kędzierzynie-Koźlu

Opracował:	Nazwiska	Podpis
Projektant	mgr inż. R. Golaś Upr. Nr.: SLK/6594/PWBS/17	

Tytuł rysunku:

PROFIL PODŁUŻNY
- KANALIZACJA DESZCZOWA

Data:	Skala	Nr rys.
05.2021r.	1:500	5.3