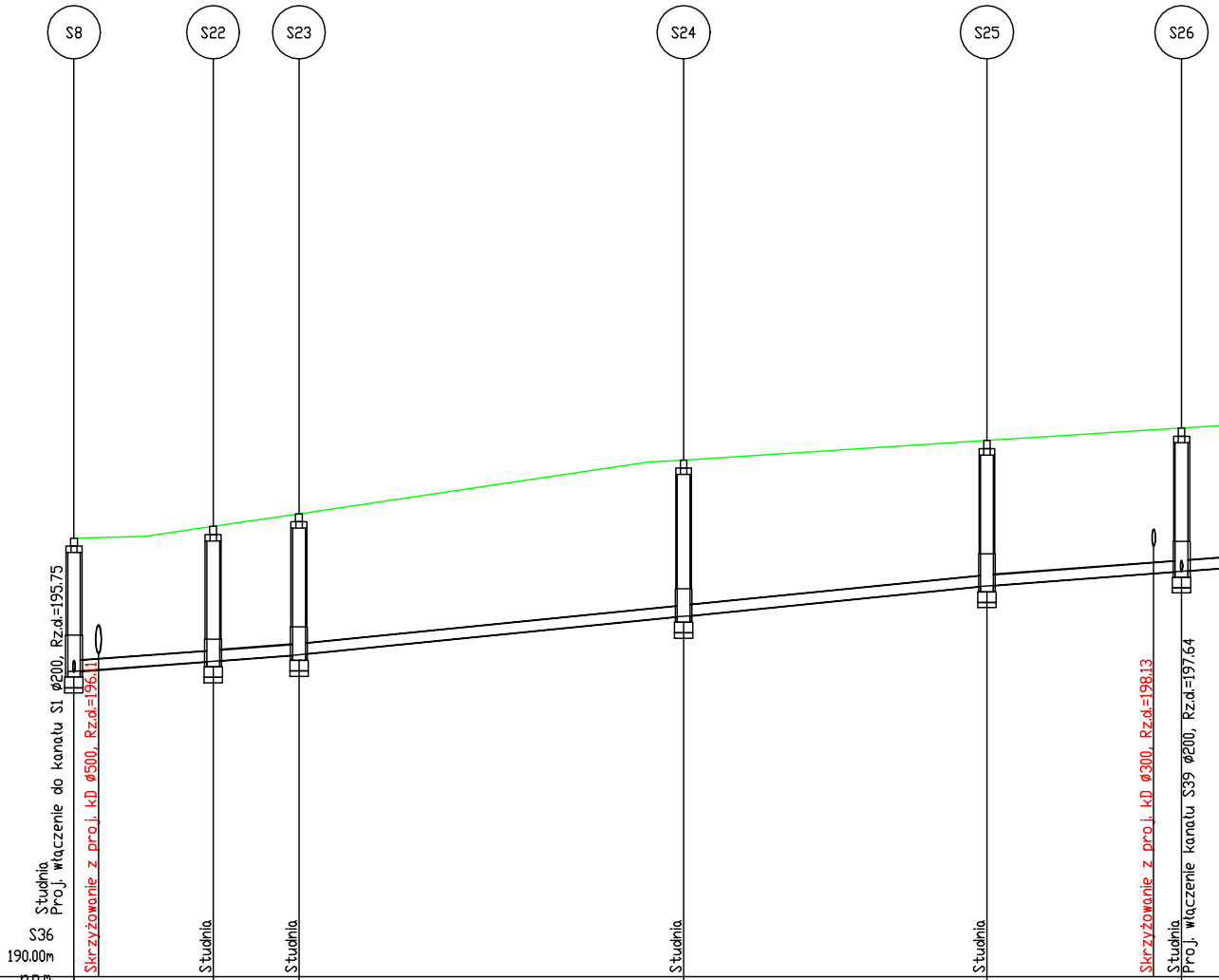
S8
S22
S23
S24
S25
S26
Studnia
Proj. włączenie do kanału S1 ø200, Rz.d.=195.75
Skrzyżowanie z proj. kD ø500, Rz.d.=196.11
Studnia
Studnia
Studnia
Studnia
Skrzyżowanie z proj. kD ø300, Rz.d.=198.13
Studnia
Proj. włączenie kanału S39 ø200, Rz.d.=197.64

OZNACZENIE PROFILU: S36
POZIOM PORÓWNAWCZY 190.00m n.p.m.

RZĘDNA TERENU ISTN.	198.27		198.49		198.73		199.74		200.11		200.34
RZĘDNA DNA KANAŁU	195.75		195.95		196.07		196.80		197.37		197.64
ZAGŁĘBIENIE DNA KANAŁU	2.52		2.54		2.66		2.94		2.74		2.70
SPADKI, DŁUGOŚCI		1.5%		21.21m		2%		64.87m		1.5%	
ŚREDNICA, MATERIAŁ											
ODLEGŁOŚCI	0.00	13.12	13.12	8.09	21.21	36.27	57.47	28.60	86.08	18.35	104.43
HEKTOMETRY	S8		S22		S23		S24		S25		S26
	0									1	

P.S.I./EPI-Graf, Generator rysunkowy Profil Koordynator 8.0
Nazwa pliku: profile_8marca Projekt: kS

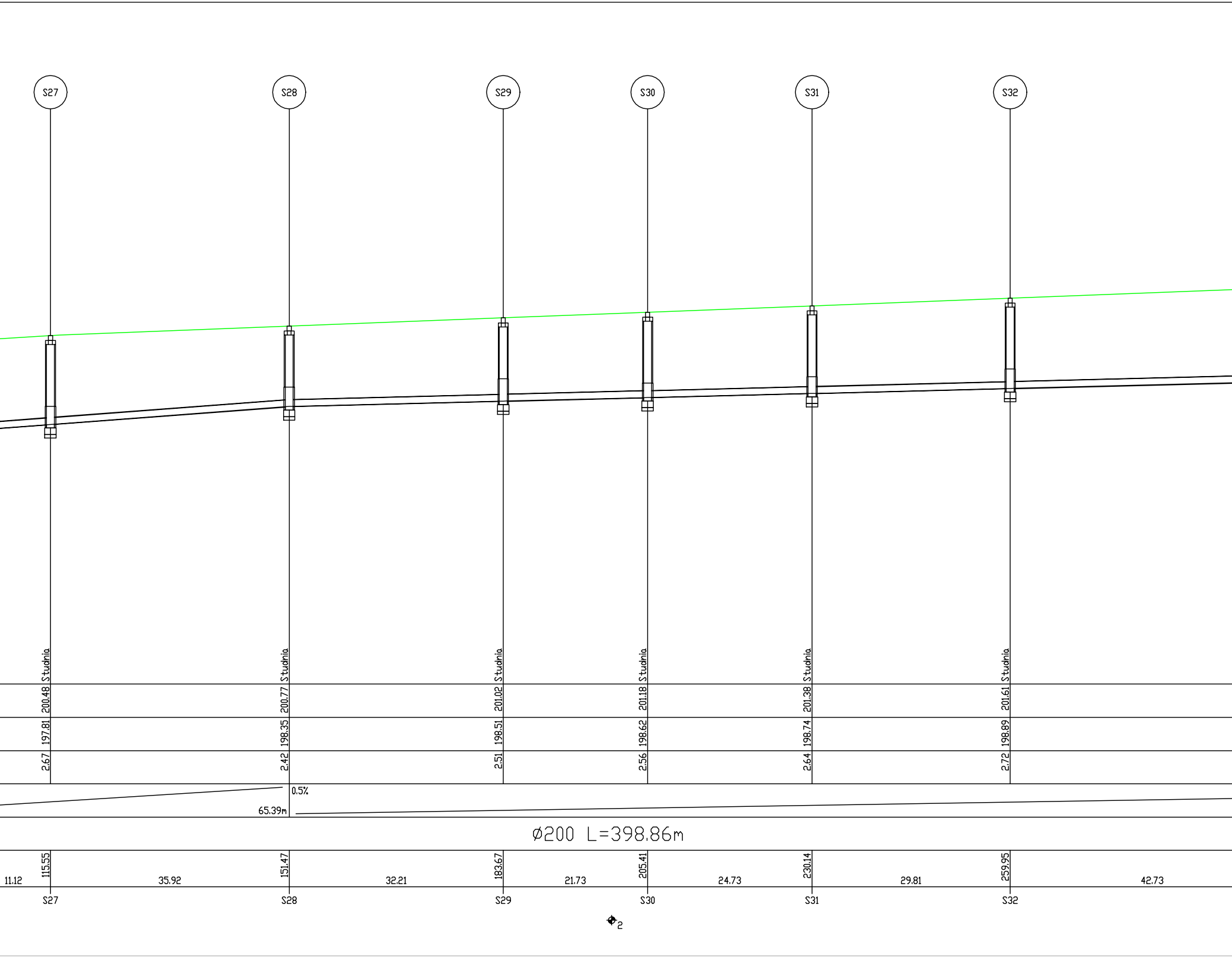
S27
S28
S29
S30
S31
S32
Studnia
200.48
197.81
2.67
Studnia
200.77
198.35
2.42
Studnia
201.02
198.51
2.51
Studnia
201.18
198.62
2.56
Studnia
201.38
198.74
2.64
Studnia
201.61
198.89
2.72
0.5%
65.39m
Ø200 L=398.86m
115.55
151.47
183.67
205.41
230.14
259.95
11.12
35.92
32.21
21.73
24.73
29.81
42.73
S27
S28
S29
S30
S31
S32
2

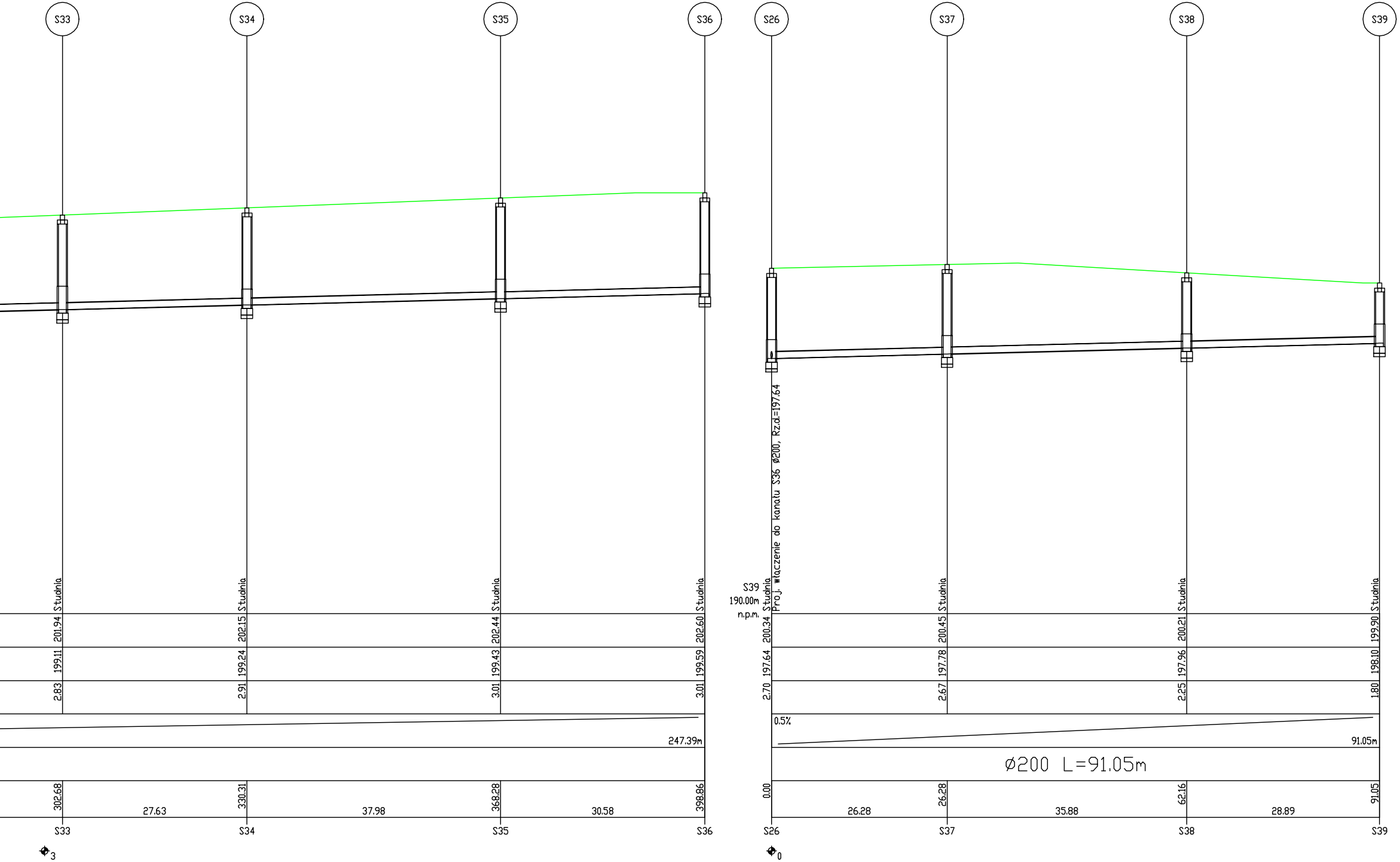
S33
S34
S35
S36
S26
S37
S38
S39
Studnia
Studnia
Studnia
Studnia
Proj. włączenie do kanału S36 Ø200, Rz.d.=197.64
Studnia
Studnia
Studnia
S39
190.00m
n.p.m.
0.5%
247.39m
91.05m
Ø200 L=91.05m
3
0

	S33	S34	S35	S36
	Studnia	Studnia	Studnia	Studnia
	201.94	202.15	202.44	202.60
	199.11	199.24	199.43	199.59
	2.83	2.91	3.01	3.01
				247.39m
	302.68	330.31	368.28	398.86
	27.63	37.98	30.58	

	S26	S37	S38	S39
	Studnia Proj. włączenie do kanału S36 Ø200, Rz.d.=197.64	Studnia	Studnia	Studnia
	200.34	200.45	200.21	199.90
	197.64	197.78	197.96	198.10
	2.70	2.67	2.25	1.80
	0.5%			91.05m
	Ø200 L=91.05m			
	0.00	26.28	62.16	91.05
	26.28	35.88	28.89	

GRAMAR Sp. z o.o.
ul. Paderewskiego 22
42-700 Lubliniec
NIP: 575-188-53-32
REGON: 243102850

Zamawiający: Gmina Kędzierzyn Koźle
ul. G. Piramowicza 32
47-200 Kędzierzyn Koźle

Nazwa opracowania:
Przebudowa i rozbudowa ul. 8 Marca
w Kędzierzynie-Koźlu

Opracował:	Nazwiska	Podpis
Projektant	mgr inż. R. Golaś Upr. Nr.: SLK/6594/PWBS/17	

Tytuł rysunku:

PROFIL PODŁUŻNY
- KANALIZACJA SANITARNA

Data:	Skala	Nr rys.
05.2021r.	1:500	5.2