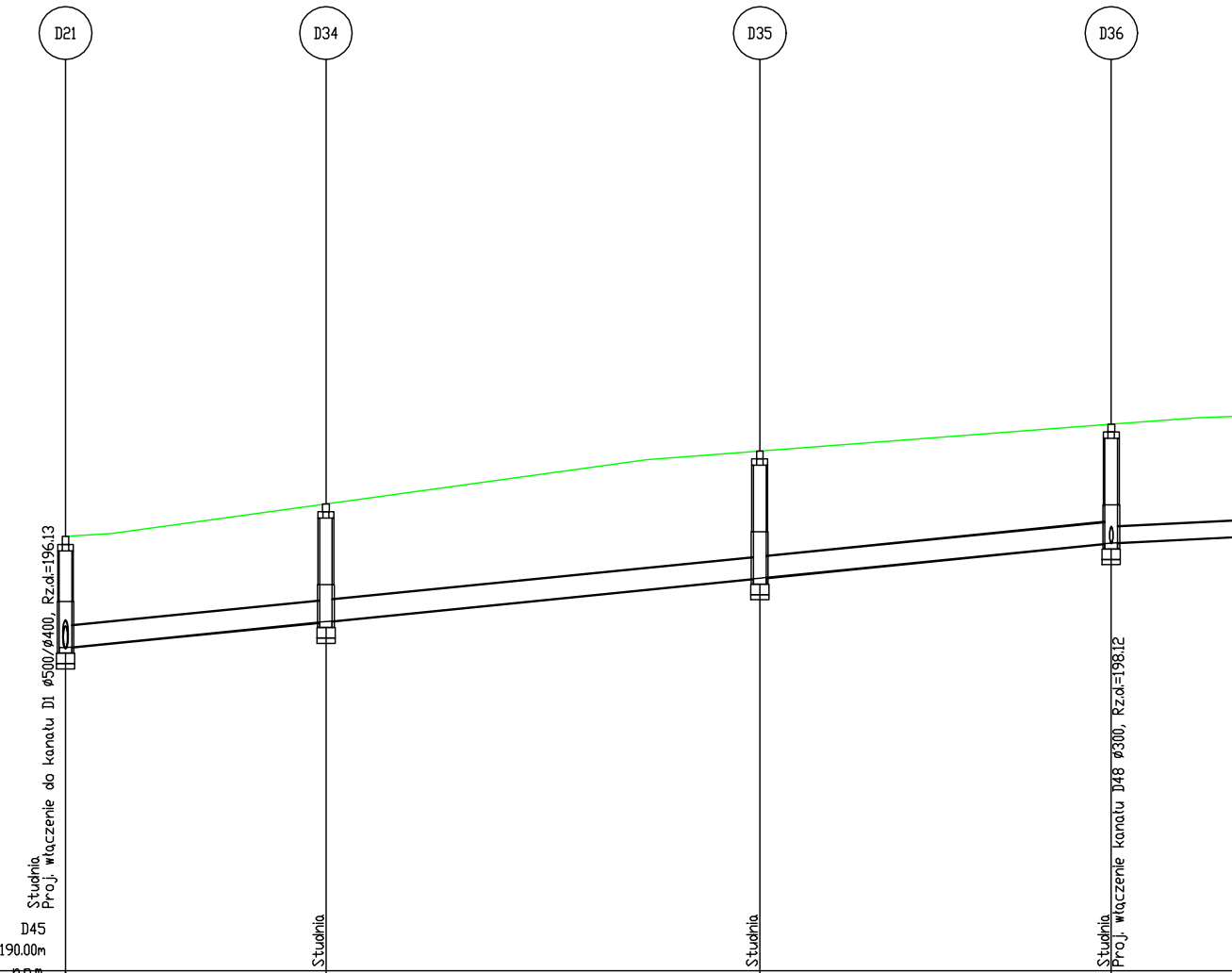
D21
D34
D35
D36
Studnia
Proj. włączenie do kanału D1 Ø500/Ø400, Rz.d.=196.13
Studnia
Studnia
Studnia
Proj. włączenie kanału D48 Ø300, Rz.d.=198.12

OZNACZENIE PROFILU: D45
POZIOM PORóWNAWCZY 190.00m n.p.m.

	D21		D34		D35		D36
RZĘDNA TERENU ISTN.	198.24		198.86		199.86		200.37
RZĘDNA DNA KANAŁU	196.13		196.63		197.45		198.12
ZAGŁĘBIENIE DNA KANAŁU	2.11		2.23		2.41		2.25
SPADKI, DŁUGOŚCI	2%					99.31m	1%
ŚREDNICA, MATERIAŁ				Ø400 L=99.31m			
ODLEGŁOŚCI	0.00	24.73	24.73	41.20	65.93	33.38	99.31
HEKTOMETRY	D21 0		D34		D35		D36 1

P.S.I./EPI-Graf, Generator rysunkowy Profil Koordynator 8.0
Nazwa pliku: profile_8marca Projekt: kD

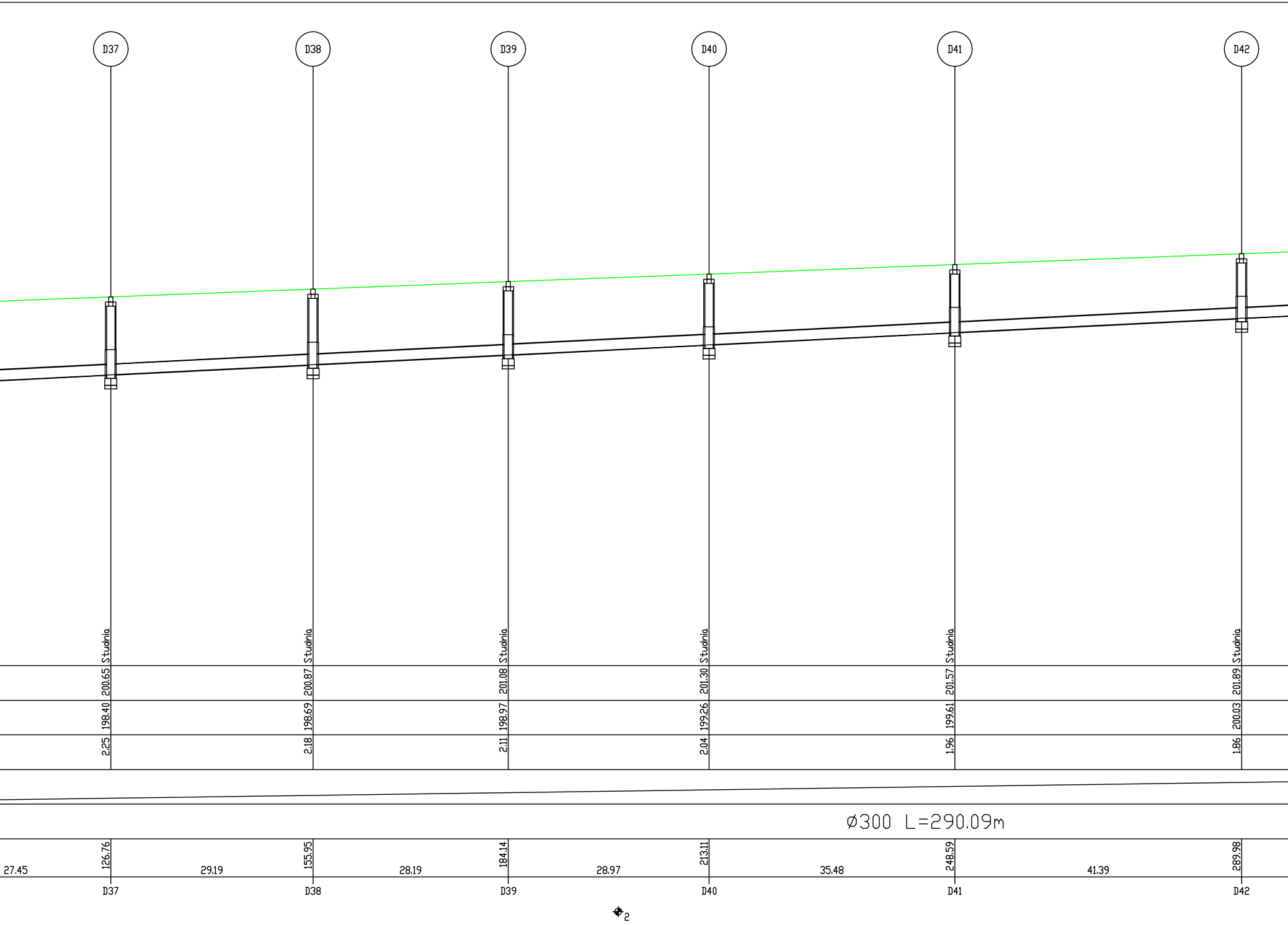
D37
D38
D39
D40
D41
D42
Studnia
200.65
198.40
2.25
Studnia
200.87
198.69
2.18
Studnia
201.08
198.97
2.11
Studnia
201.30
199.26
2.04
Studnia
201.57
199.61
1.96
Studnia
201.89
200.03
1.86
Ø300 L=290.09m
27.45
126.76
29.19
155.95
28.19
184.14
28.97
213.11
35.48
248.59
41.39
289.98
D37
D38
D39
D40
D41
D42
2


D43
D44
D45
D36
D46
D47
D48
Studnia
202.21
200.45
1.76
Studnia
202.45
200.76
1.69
Studnia
202.60
201.02
1.58
290.09m
332.03
363.50
389.40
42.05
31.47
25.90
D43
D44
D45
3
D48
190.00m
n.p.m.
Studnia
Proj. włączenie do kanału D45 Ø400/Ø300, Rz.d.=198.12
Skrzyżowanie z proj. KS Ø200, Rz.d.=197.60
200.37
198.12
2.25
Studnia
200.48
198.23
2.25
Studnia
200.20
198.34
1.86
Studnia
199.90
198.43
1.47
0.33%
93.65m
Ø300 L=93.65m
0.00
32.12
64.57
93.65
32.12
32.45
29.08
D36
D46
D47
D48
0

GRAMAR Sp. z o.o.
ul. Paderewskiego 22
42-700 Lubliniec
NIP: 575-188-53-32
REGON: 243102850

Zamawiający: Gmina Kędzierzyn Koźle
ul. G. Piramowicza 32
47-200 Kędzierzyn Koźle

Nazwa opracowania:
Przebudowa i rozbudowa ul. 8 Marca
w Kędzierzynie-Koźlu

Opracował:	Nazwiska	Podpis
Projektant	mgr inż. R. Golaś Upr. Nr.: SLK/6594/PWBS/17	

Tytuł rysunku:

PROFIL PODŁUŻNY
- KANALIZACJA DESZCZOWA

Data:	Skala	Nr rys.
05.2021r.	1:500	5.4