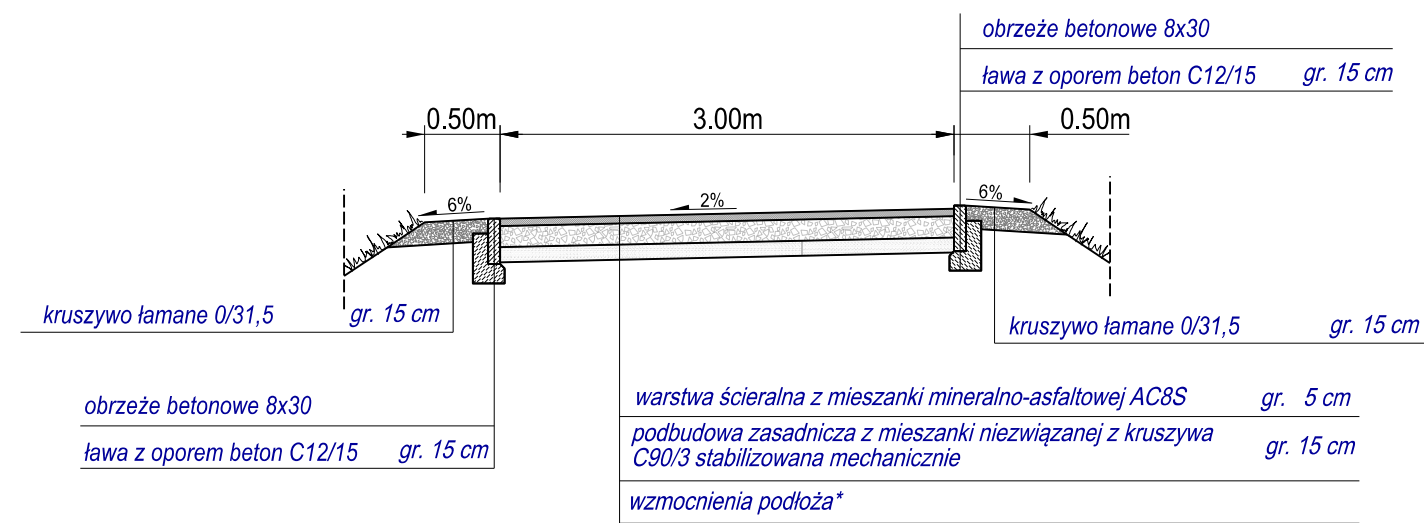
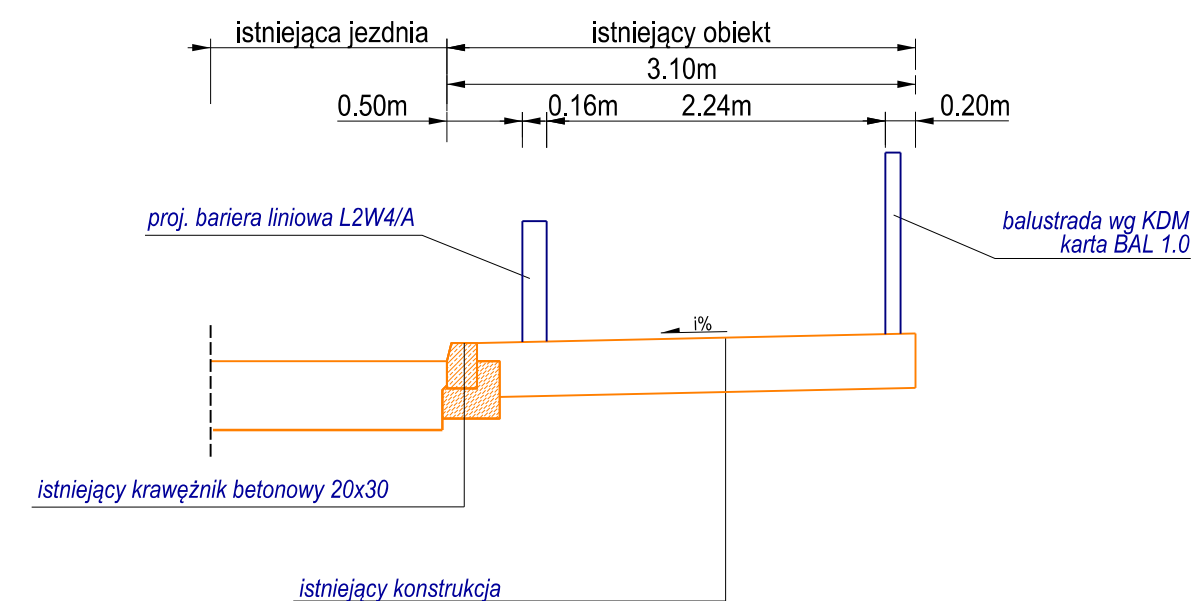


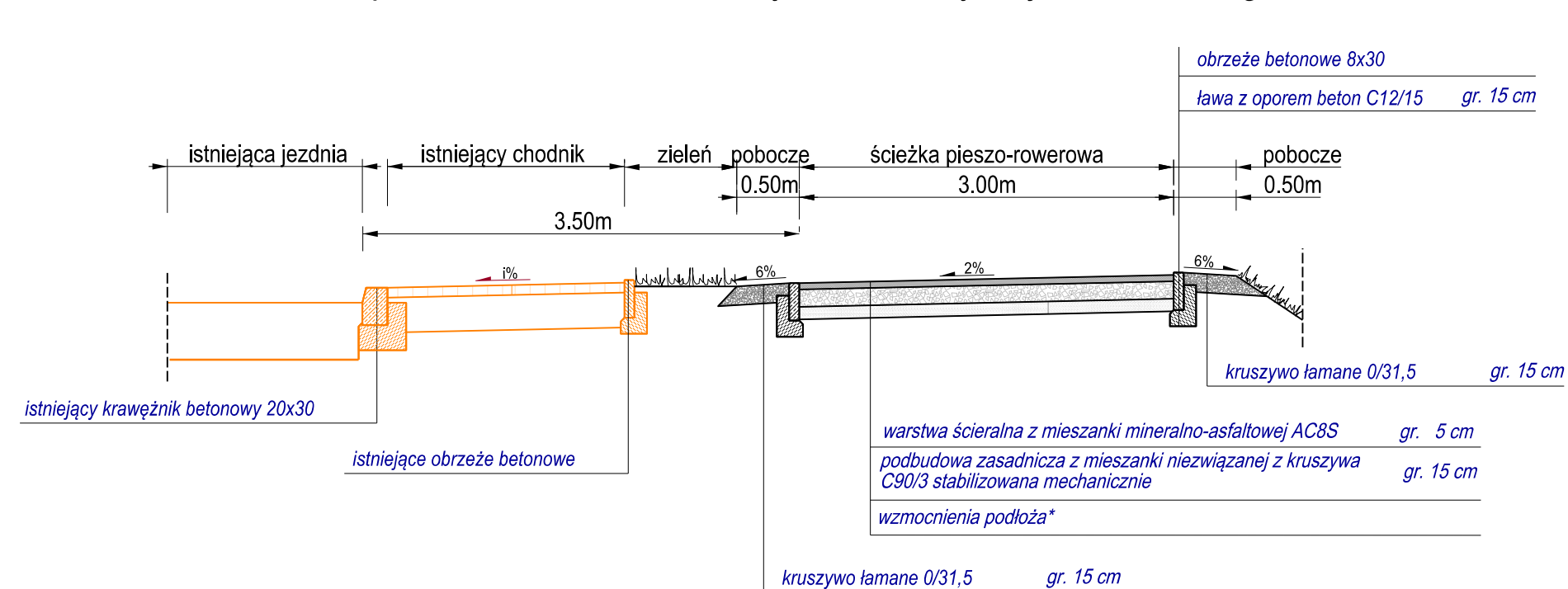
### Przekrój konstrukcyjny nr 1 Ścieżka pieszorowerowa



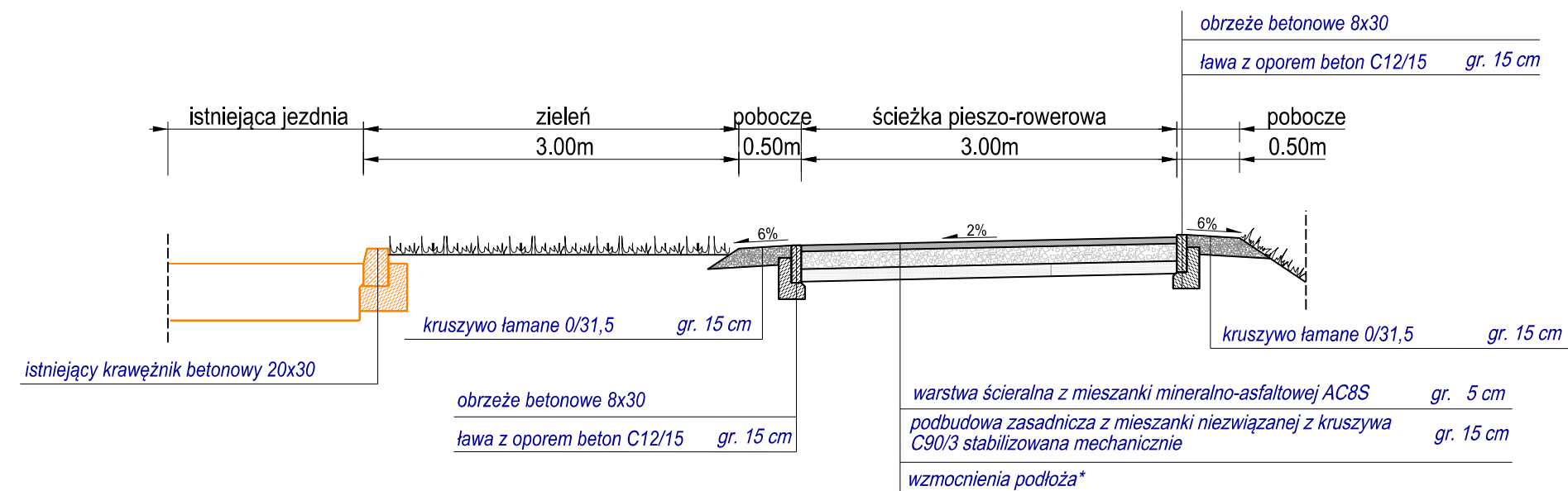
### Przekrój konstrukcyjny nr 3 Istniejący obiekt nad Kanałem Ulgi



### Przekrój konstrukcyjny nr 2 Ścieżka pieszorowerowa odsunięta od krawędzi jezdni w odległości 3,5m



### Przekrój konstrukcyjny nr 4 Ścieżka pieszorowerowa odsunięta od krawędzi jezdni w odległości 3,5m



**UWAGI**

- do szerokości ścieżki pieszorowerowej, ścieżki rowerowej, chodnika oraz ciągu pieszorowerowego nie wlicza się szerokości obrzeża oraz krawężnika;
- wzmocnienia podłoża\* - zaprojektowane po wykonanych badaniach geotechnicznych

Zamawiający	<b>GMINA KĘDZIERZYN - KOŻŁE</b> ul. Grzegorza Piramowicza 32 47-200 Kędzierzyn Koźle			KONCEPCJA	Część Wielobranżowa
Jednostka autorska:	<b>RDK PROJEKT Sp. z o.o.</b> ul. Gen. Tadeusza Kutrzeby 62, 52-213 Wrocław tel. (71) 757 51 36 e-mail: robert.grodecki@dkprojekt.pl tel. kom.: 508 136 359 pawel.papierowski@dkprojekt.pl 601 697 511				
Tytuł projektu:	"Dokumentacja projektowo - kosztorysowa budowy ciągu pieszorowerowego łączącego osiedle Plastów i osiedle Blachownia w Kędzierzynie-Koźlu - II POSTĘPOWANIE"				
Tytuł rysunku:	Przekroje konstrukcyjne - wariant 1				
Projektant główny:	mgr inż. Robert Grodecki	Nr uprawnień: 43/DOS/04 Specjalność: Drogowa	Podpis:	Data 07.2021	Skala: 1:50
Projektant:	mgr inż. Rafał Walkowiak	Nr uprawnień: 84/DOS/12 Specjalność: Drogowa	Podpis:	wersja	Nr rysunku 3.1
Sprawdzający:	mgr inż. Agata Rudnicka	Nr uprawnień: DOS/0248/PBD/21 Specjalność: Drogowa	Podpis:		