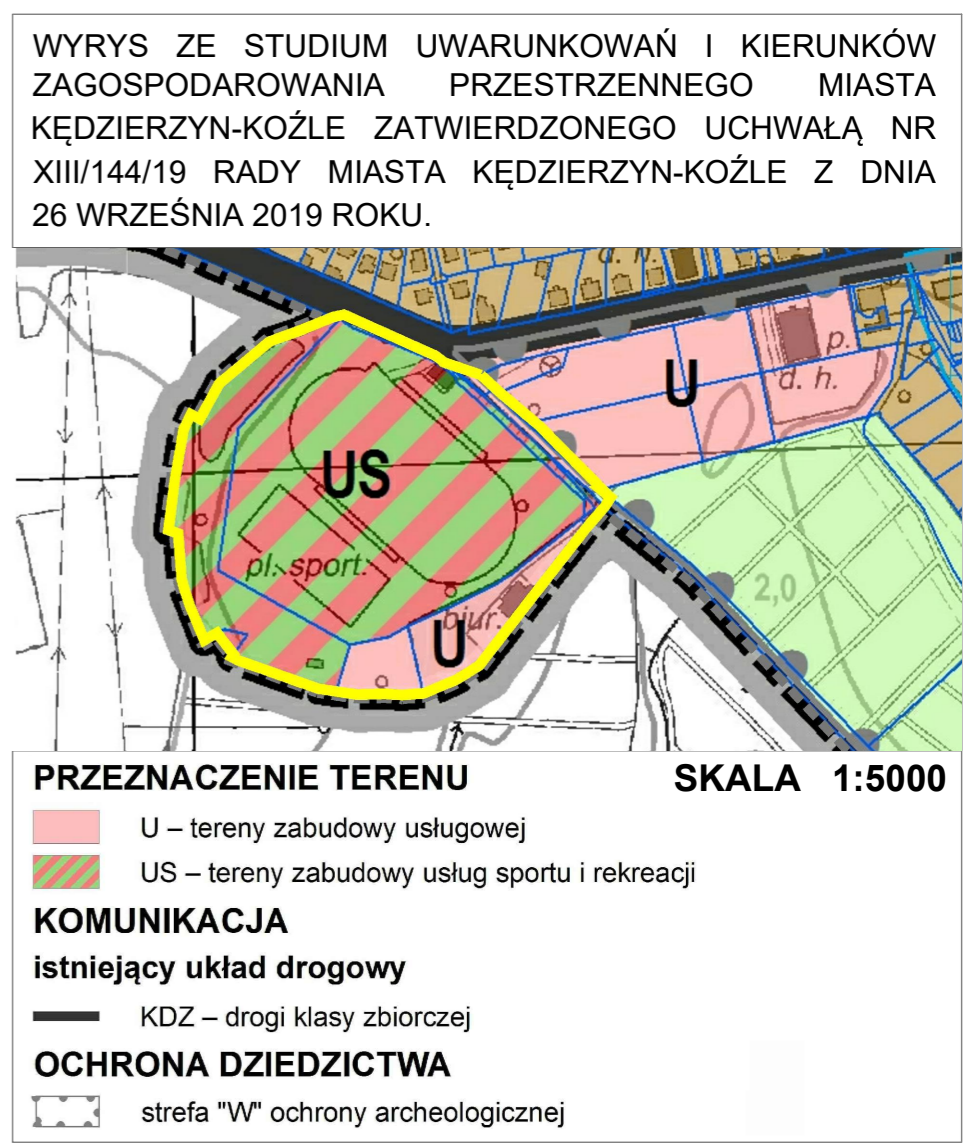
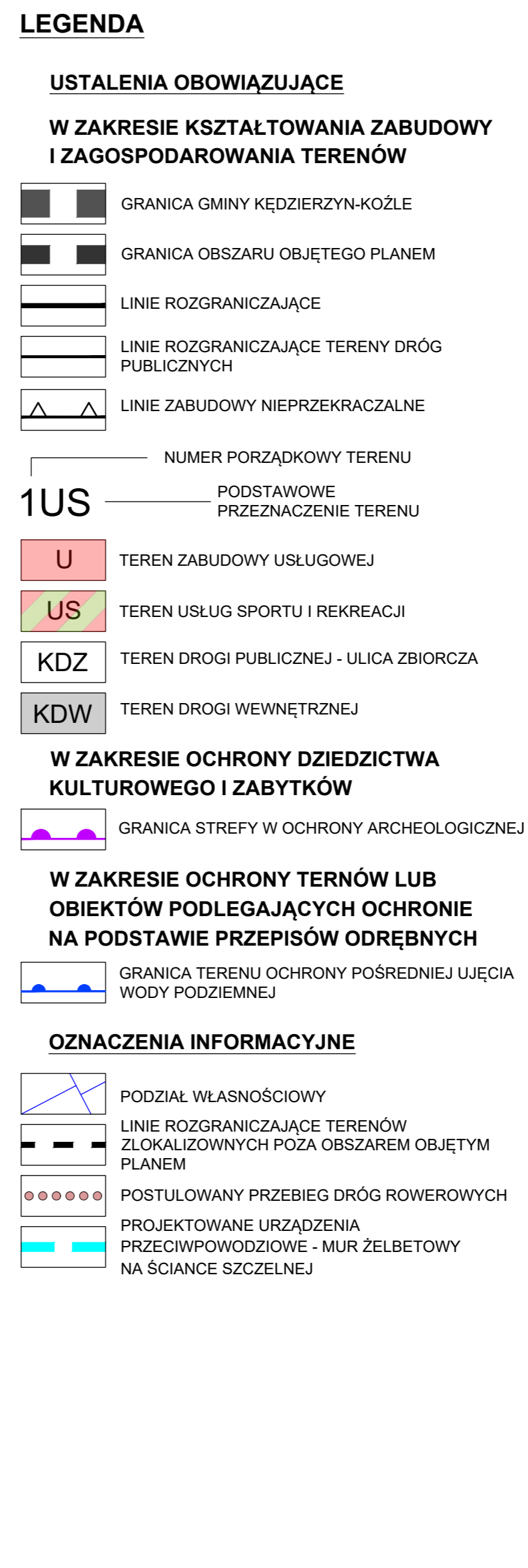
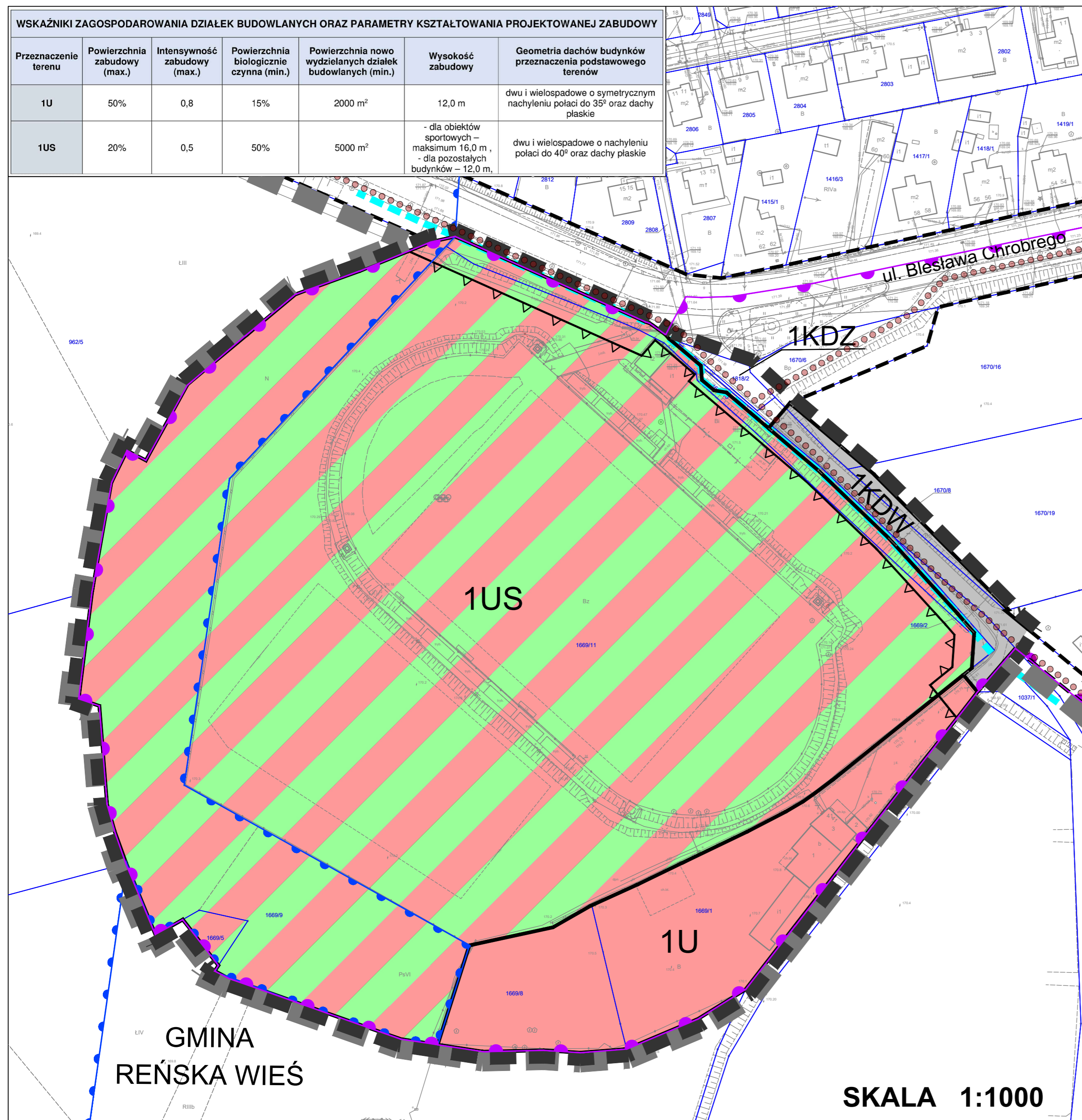




# MIEJSCOWY PLAN ZAGOSPODAROWANIA PRZESTRZENNEGO DLA CZĘŚCI OBSZARU MIASTA KĘDZIERZYN-KOŹLE POŁOŻONEGO NA TERENIE OSIEDLA ZACHÓD, W REJONIE ULICY BOLESŁAWA CHROBREGO I GRANICY Z GMINĄ REŃSKA WIEŚ

RYSUNEK PLANU - Załącznik Nr 1 do Uchwały nr .../.../21 Rady Miasta Kędzierzyn-Koźle z dnia ..... 2021 roku.



RYSUNEK ZOSTAŁ SPORZĄDZONY NA KOPII MAPY ZASADNICZEJ OPATRZONEJ LICENCJĄ NR G.6642.2.28.2020\_1603\_P WYDANA PRZEZ STAROSTĘ KĘDZIERZYŃSKO-KOZIĘLSKIEGO W DNIU 06.10.2020 r.

**URZĄD MIASTA KĘDZIERZYN-KOŹLE**  
WYDZIAŁ GOSPODARKI NIERUCHOMOŚCIAMI I PLANOWANIA PRZESTRZENNEGO  
REFERAT PLANOWANIA PRZESTRZENNEGO  
47-200 Kędzierzyn-Koźle, ul. Piatowska 15  
tel. (77) 482-62-45, 482-65-10, e-mail: planowanie@kedzierzynkoze.pl

MIEJSCOWY PLAN ZAGOSPODAROWANIA PRZESTRZENNEGO DLA CZĘŚCI OBSZARU MIASTA KĘDZIERZYN-KOŹLE POŁOŻONEGO NA TERENIE OSIEDLA ZACHÓD, W REJONIE ULICY BOLESŁAWA CHROBREGO I GRANICY Z GMINĄ REŃSKA WIEŚ.

PROJEKTOWAŁA: PREZYDENT MIASTA KĘDZIERZYN-KOŹLE Sabina Nowosielska

ZESPÓŁ AUTORSKI:

mgr Tomasz Jamielucha - Główny Projektant
inż. arch. Katarzyna Muc
mgr inż. arch. Anna Zwęglińska
mgr inż. Joanna Kulpa

PRZEDMIOT RYSUNKU: RYSUNEK PLANU - Załącznik Nr 1 do Uchwały Nr .../.../21 Rady Miasta Kędzierzyn-Koźle z dnia ..... 2021 r.

nr rys. 1: Kędzierzyn-Koźle, wrzesień 2021 r. skala 1:1000