

P. Nikołajewicz / Dziemkowska



Miejskie Wodociągi i Kanalizacja

w Kędzierzynie-Koźlu Spółka z o.o.

Ldz. TT.250.AR.120-135/20-1/...../KW/2020

Kędzierzyn – Koźle, dnia 14 września 2020



URZĄD MIASTA
Kędzierzyn-Koźle
Wydział Inwestycji, Remontów i Eksploatacji
17-09-2020
Wpłynęło:
L.dz.: 3606

Urząd Miasta Kędzierzyn-Koźle
Wydział Inwestycji,
Remontów i Eksploatacji
ul. Grzegorza Piramowicza 32
47-200 Kędzierzyn – Koźle

Dotyczy: Zadania budżetowego – „Uzupełnienie kanalizacji ściekowej na obszarze gminy” – odbudowa młynówki na odcinku od wału do przepustu na ul. Dunikowskiego w Kędzierzynie-Koźlu.

W odniesieniu do pisma znak IRE-DS.7011.17.2.2020.RM z dnia 4 września 2020r. (data wpływu do MWiK w dn. 08.09.br.) w sprawie określenia warunków dla wyżej wymienionego zadania w zakresie sieci wodociągowych i kanalizacyjnych - Miejskie Wodociągi i Kanalizacja w Kędzierzynie – Koźlu Sp. z o.o. informują, że na przewidywanym do odbudowy odcinku cieku zlokalizowane są urządzenia wodociągowe i kanalizacyjne będące własnością i w eksploatacji tutejszej spółki:

1. Na działce nr 1527/18 zlokalizowana jest:
 - sieć kanalizacji sanitarnej tłocznej – DN 315 mm (zaznaczona na załączonym planie sytuacyjno – wysokościowym kolorem pomarańczowym),
 - sieć wodociągowa magistralna – DN 500 mm oraz komora wodociągowa o rzędnych 169,92/167,45 (zaznaczone na załączonym planie sytuacyjno – wysokościowym kolorem niebieskim).
2. Na działce nr 1578/1 na wysokości działki nr 1577/2 zlokalizowana jest:
 - sieć kanalizacji sanitarnej tłocznej – DN 315 mm (zaznaczona na załączonym planie sytuacyjno – wysokościowym kolorem pomarańczowym),
 - sieć wodociągowa magistralna – DN 500 mm (zaznaczona na załączonym planie sytuacyjno – wysokościowym kolorem niebieskim).
3. W związku z powyższym prace w rejonie skrzyżowania z istniejącymi wyżej wymienionymi urządzeniami wodociągowymi i kanalizacyjnymi należy prowadzić ręcznie oraz pod nadzorem pracowników MWiK Sp. z o.o., powiadamiając o tym na **minimum 7 dni** roboczych przed rozpoczęciem prac.

Załącznik:

1. Plan sytuacyjno – wysokościowy z zaznaczonymi urządzeniami wodociągowymi i kanalizacyjnymi – 2 egz. + szkic inwentaryzacji sieci uzbrojenia terenu dot. rurociągu tłoczego – 1 egz.

Otrzymują:

1. Adresat
2. TK w/miejscu
3. DT.TT. a/a

WZ.PR.KB./AR – zapewnienie -250-2020

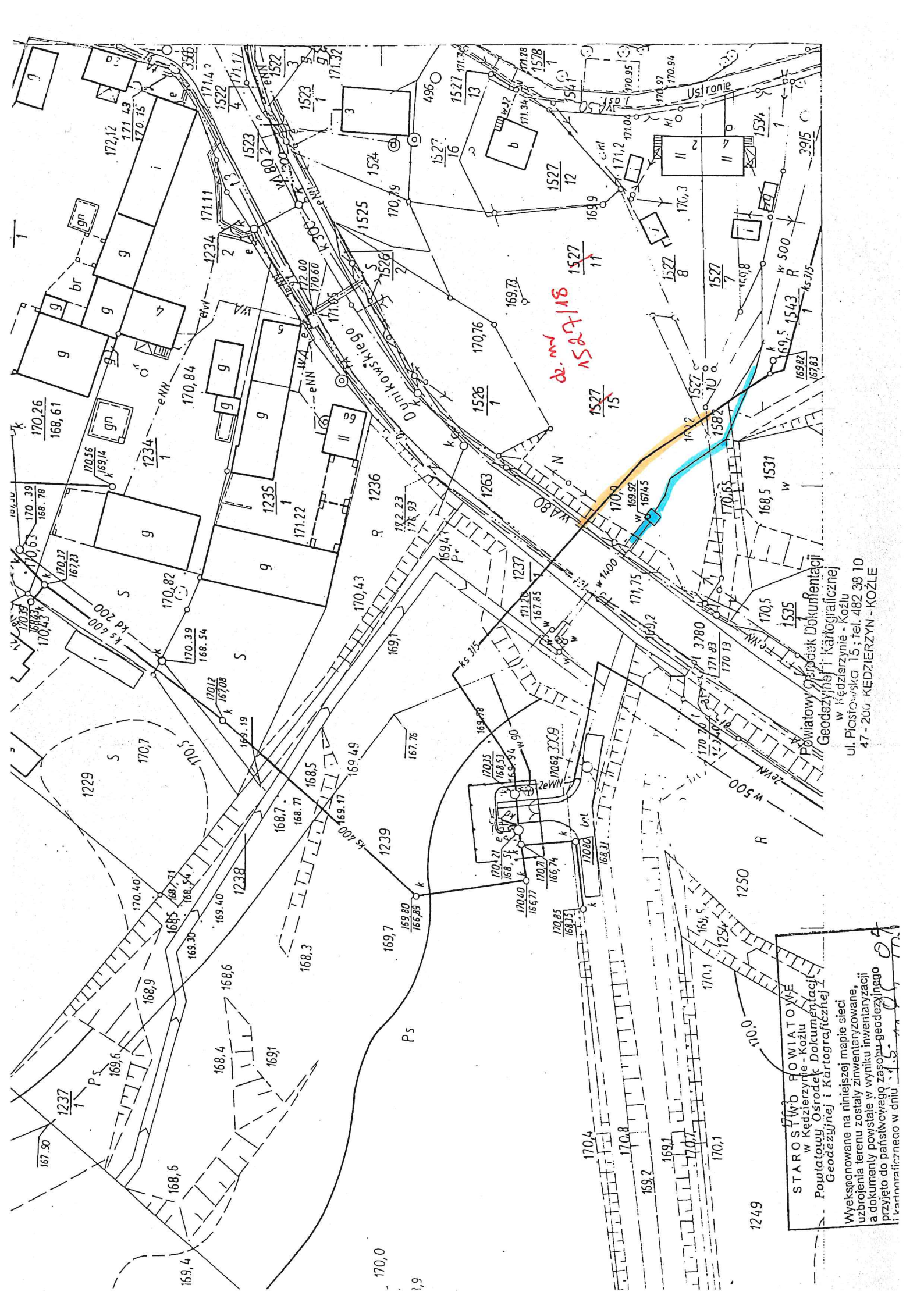
PREZES ZARZĄDU

Barbara Ermisch-Lipniacka

Miejskie Wodociągi i Kanalizacja
w Kędzierzynie-Koźlu Spółka z o.o.
ul. Filtrowa 14
47-200 Kędzierzyn-Koźle
NIP: 749-000-52-08
Regon: 530553361
KRS: 0000052765
Kapitał Zakładowy: 159.633.000 zł

BGŻ S.A.
O/O Kędzierzyn-Koźle
92 2030 0045 1110 0000 0092 1210
ING Bank Śląski S.A.
1/O w Kędzierzynie-Koźlu
77 1050 1517 1000 0005 0372 5962
PKO BP S.A.
1/O w Kędzierzynie-Koźlu
12 1020 3714 0000 4602 0007 7511

Telefony: 77 480 13 00
BOK: 77 480 13 08, 77 480 13 09
Pogotowie wod.-kan. 994
czynne całą dobę
Fax: 77 544 96 36
www: mwik.com.pl
bip.mwik.com.pl
E-mail: mwik@mwik.com.pl
sekretariat@mwik.com.pl



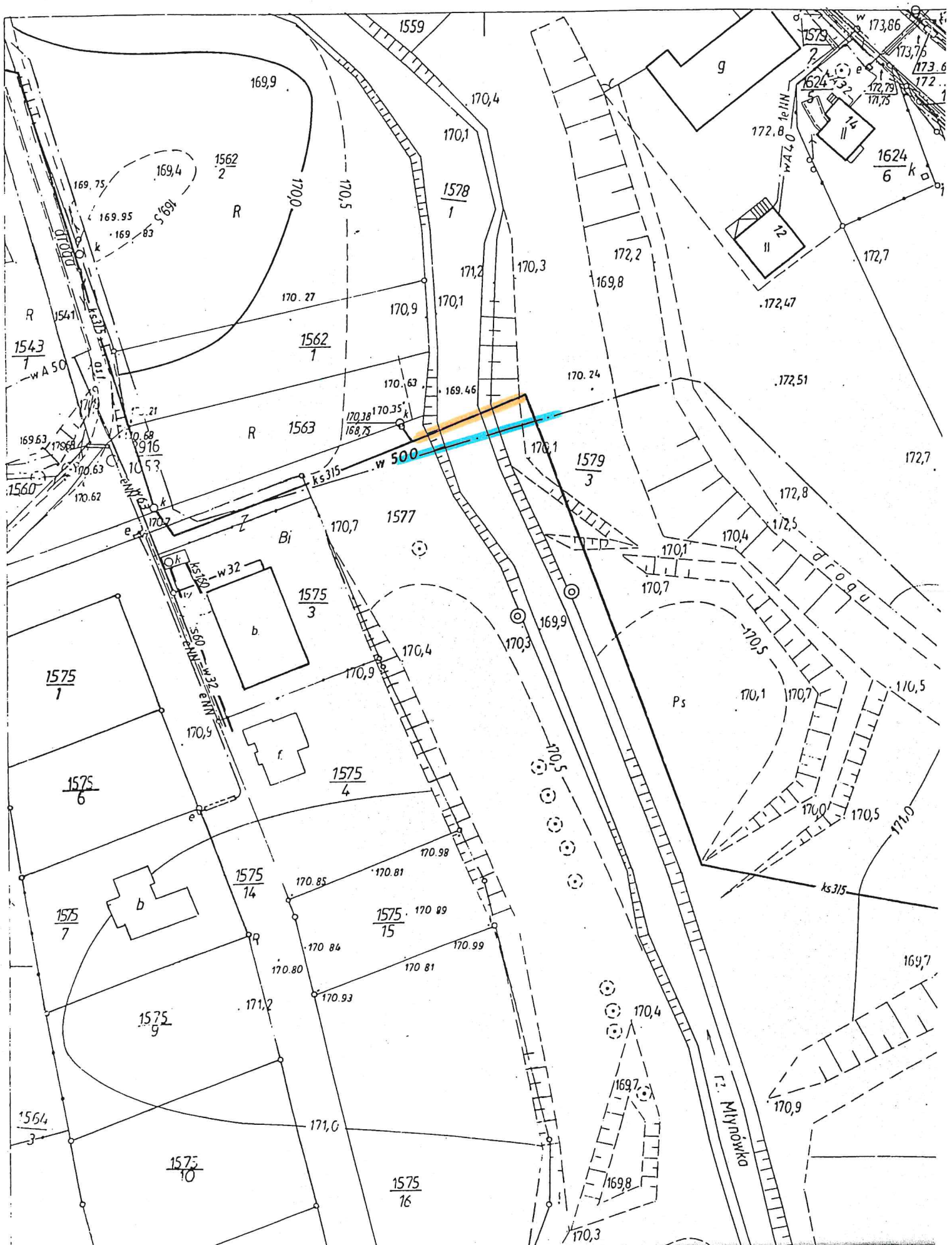
22. mm 1527/18

STAROSTWO POWIATOWE
w Kędzierzynie - Koźlu
Powiatowy Ośrodek Dokumentacji
Geodezyjnej i Kartograficznej

Wyeksponowane na niniejszej mapie sieci
uzbrojenia terenu zostały zinventaryzowane,
a dokumenty powstałe w wyniku inwentaryzacji
przyjęto do państwowego zasobu geodezyjnego
i kartograficznego w dniu 15.05.2010

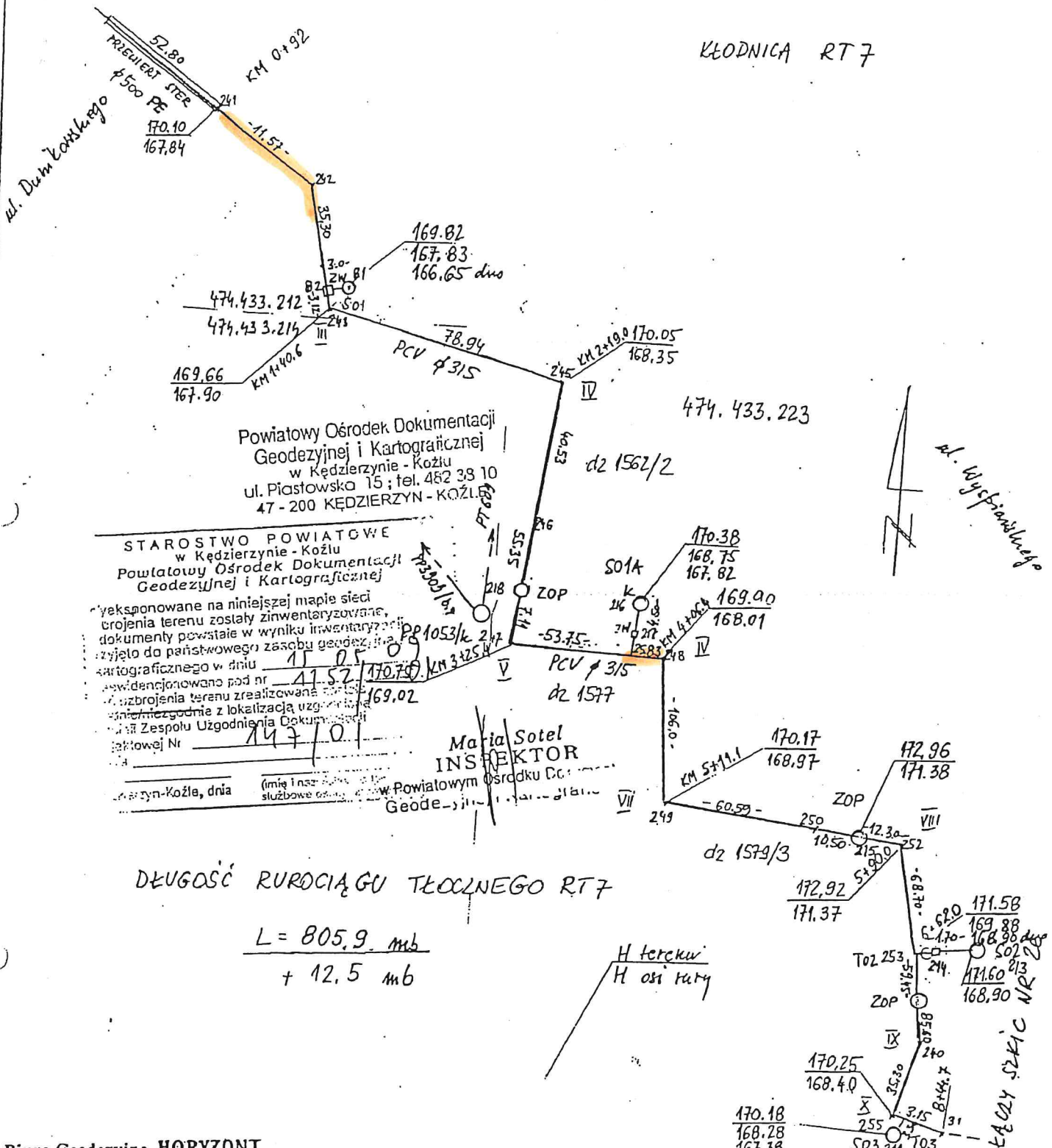
Powiatowy Ośrodek Dokumentacji
Geodezyjnej i Kartograficznej
w Kędzierzynie - Koźlu
ul. Piastowska 15; tel. 482 38 10
47-200 KĘDZIERZYN - KOZŁE

185/6/81



INWENTARYZACJA SIECI UZBROJENIA TERENU

KŁODNICA RT 7



Powiatowy Ośrodek Dokumentacji Geodezyjnej i Kartograficznej
w Kędzierzynie - Koźlu
ul. Piastowska 15; tel. 482 38 10
47 - 200 KĘDZIERZYN - KOZŁE

STAROSTWO POWIATOWE
w Kędzierzynie - Koźlu
Powiatowy Ośrodek Dokumentacji Geodezyjnej i Kartograficznej

Wyeksponowane na niniejszej mapie sieci uzbrojenia terenu zostały zinwentaryzowane, dokumenty powstałe w wyniku inwentaryzacji zostały do państwowego zasobu geodezyjno-kartograficznego w dniu 15.02.1999 r. zarejestrowane pod nr 170.75.169.02

Maria Sotel
INSPEKTOR
w Powiatowym Ośrodku Dokumentacji Geodezyjnej i Kartograficznej

Kędzierzyna-Koźle, dnia 19.10.06

DŁUGOŚĆ RUROCIĄGU TŁOCZNEGO RT 7

$$L = \frac{805.9 \text{ mb}}{+ 12.5 \text{ mb}}$$

H terenu
H osi rury

Biuro Geodezyjne HORYZONT		Dane do ewidencji		Nr zgłosz. WODGIK 1152/07	
Radosław Kuta 45-084 Opole; ul. Strzelców Bytomskich 13/2 tel./fax: (077)456-41-80; kom. 0 602-790-468 NIP 754-169-91-10; REGON 531098953		Gmina	K. KOZŁE	Nr szkicu 61	
Pomierzył (data) 19.10.06 (imię i nazwisko - podpis)		Miejscowość	K. KOZŁE	Sekcja mapy 474.433.223	
Skartował (data) (imię i nazwisko - podpis)		Nr, nazwa jedn. ewidencyjnej		Przyjęło do ewidencji geodezyjnej nr	
Wykreślił (data) (imię i nazwisko - podpis)		Nr, nazwa obrębu ewidencji gruntów		(data) (imię i nazwisko - podpis)	
Sprawdził (data) (imię i nazwisko - podpis)		K, m;	Nr działek 1579/3, 1562/2; 1577	Kopię szkicu odebrał	
		Nr ewidencyjny przewodu		(data) (imię i nazwisko - podpis)	
		Rodzaj przewodu	KANALIZACJA SANITARNA		
		IDENTYFIKATOR			

KERG 3061-190/07