

UCHWAŁA Nr
RADY MIASTA KĘDZIERZYN-KOŹLE

z dnia 2022 r.

**zmieniająca uchwałę w sprawie wyznaczenia obszaru zdegradowanego i obszaru rewitalizacji
w Kędzierzynie-Koźlu**

Na podstawie art. 18 ust. 2 pkt 15 ustawy z dnia 8 marca 1990 r. o samorządzie gminnym (Dz. U. z 2022 r. poz. 559, z późn. zm.¹⁾) w związku z art. 8 ust. 1, art. 11 ust. 4 i 5 pkt 1 ustawy z dnia 9 października 2015 r. o rewitalizacji (Dz. U. z 2021 r. poz. 485) Rada Miasta Kędzierzyn-Koźle uchwała, co następuje:

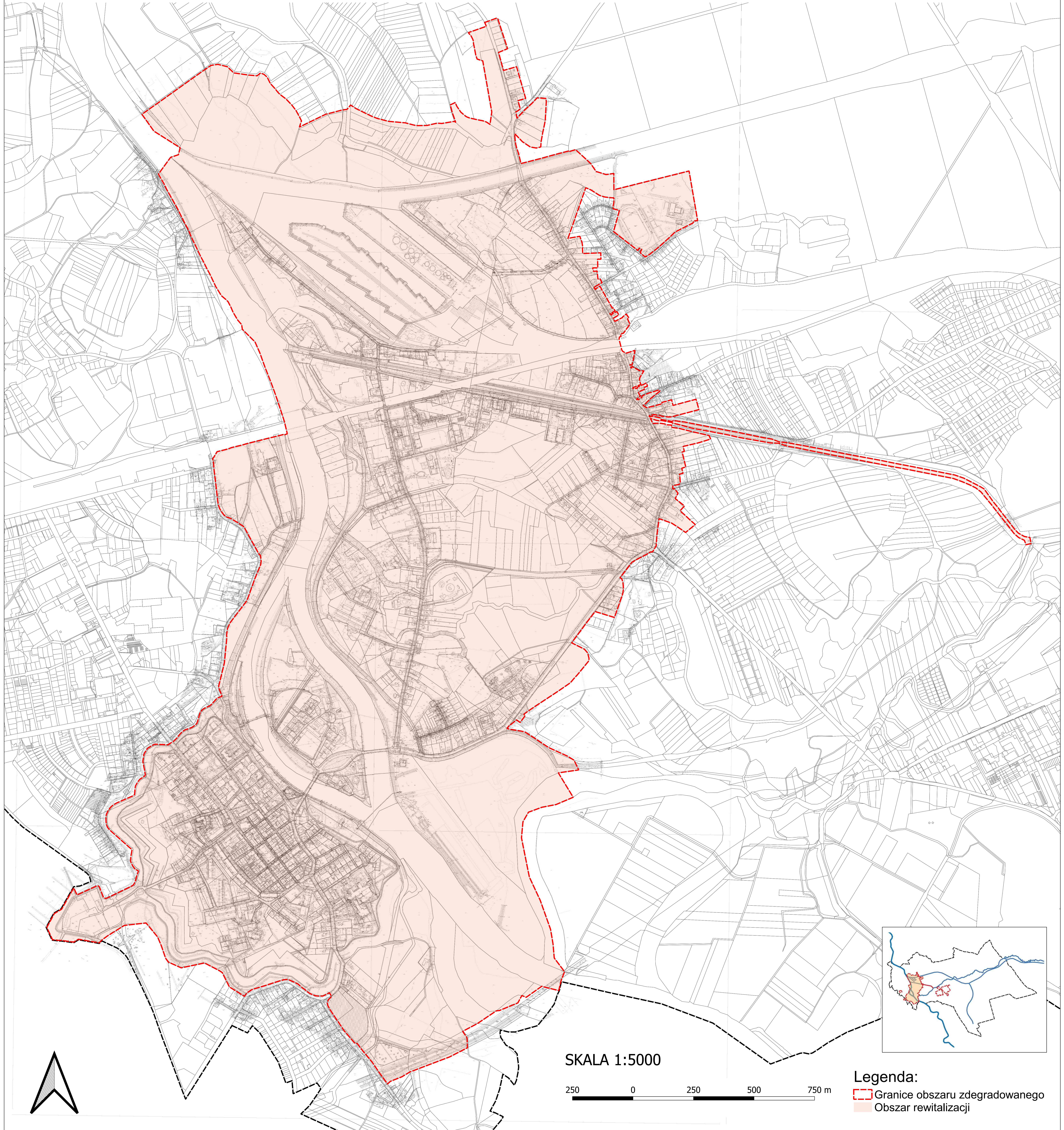
§ 1. Załącznik, do uchwały Nr LI/596/22 Rady Miasta Kędzierzyn-Koźle z dnia 27 października 2022 r. w sprawie wyznaczenia obszaru zdegradowanego i obszaru rewitalizacji w Kędzierzynie-Koźlu (Dz. Urz. Woj. Opolskiego z 2022 r. poz. 2997), otrzymuje brzmienie określone w załączniku do niniejszej uchwały.

§ 2. Wykonanie uchwały powierza się Prezydentowi Miasta Kędzierzyn-Koźle.

§ 3. Uchwała wchodzi w życie po upływie 14 dni od dnia ogłoszenia w Dzienniku Urzędowym Województwa Opolskiego.

¹⁾ Zmiany tekstu jednolitego wymienionej ustawy zostały opublikowane w Dz.U. z 2022 r. poz.583, 1005, 1079 i 1561.

Podobszar rewitalizacji Koźle



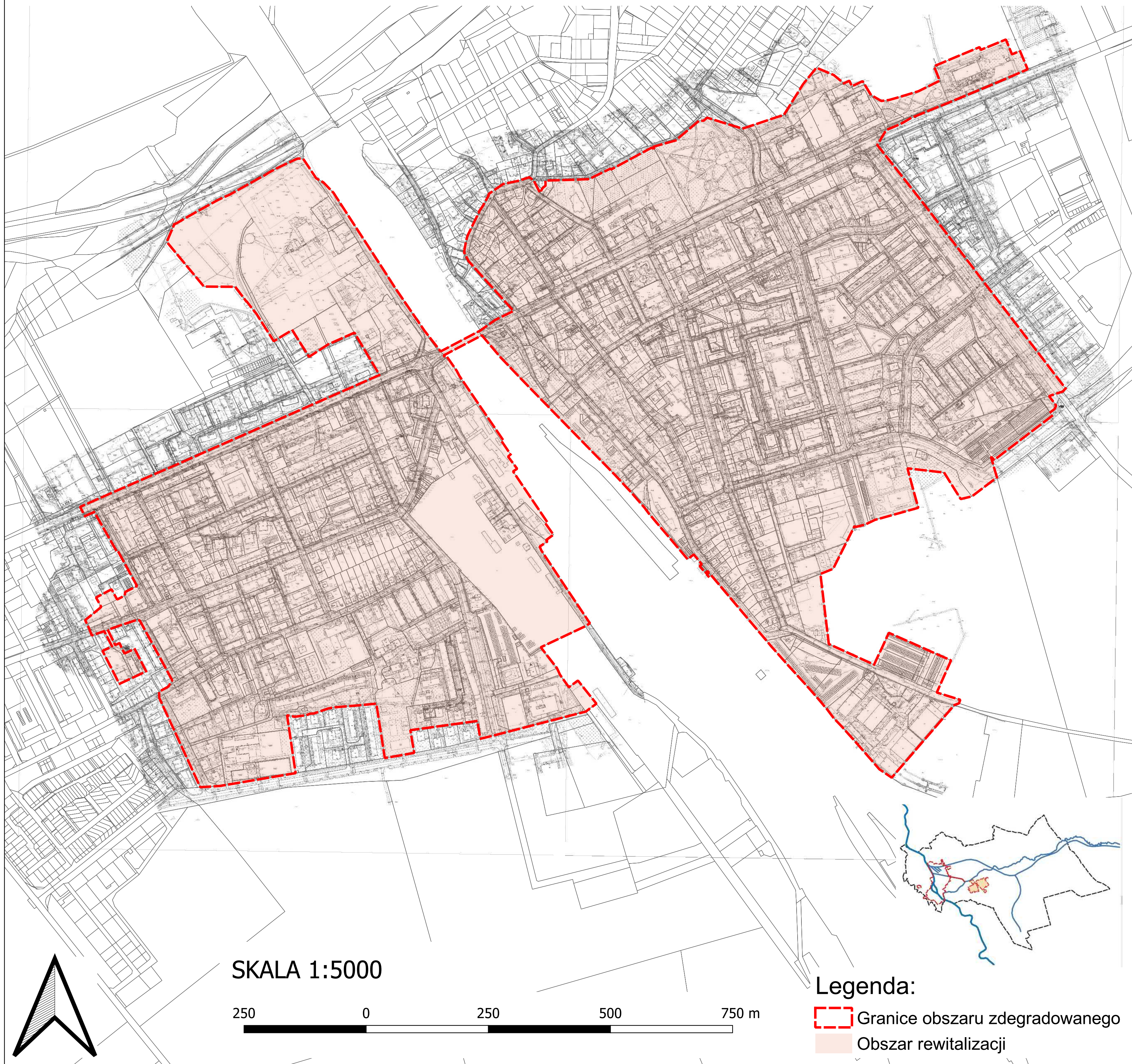
SKALA 1:5000

250 0 250 500 750 m

Legenda:

Granice obszaru zdegradowanego
Obszar rewitalizacji

Podobszar rewitalizacji Centrum



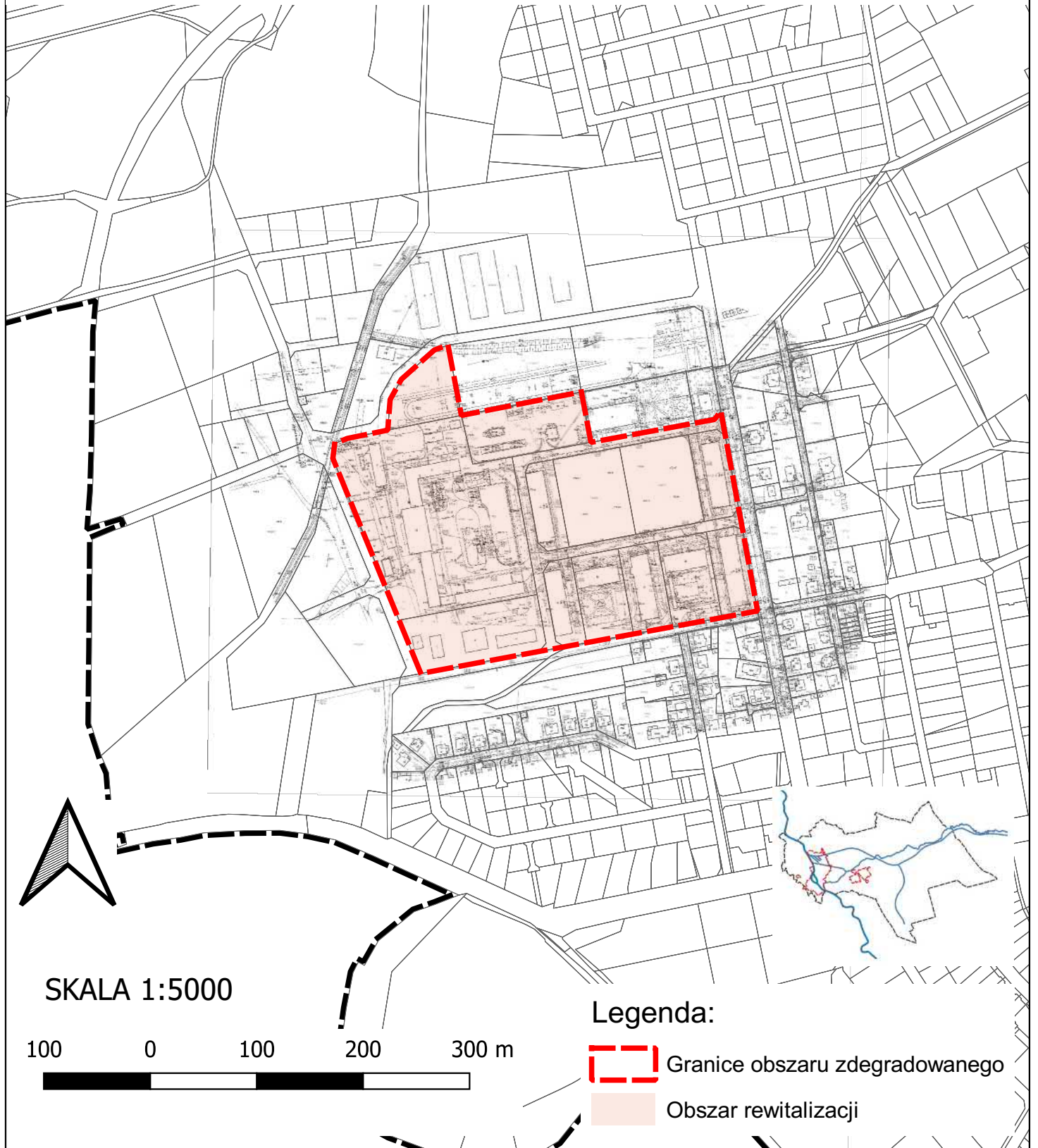
SKALA 1:5000

250 0 250 500 750 m

Legenda:

- Granice obszaru zdegradowanego
- Obszar rewitalizacji



Podobszar rewitalizacji Koźle - Koszary



SKALA 1:5000

100 0 100 200 300 m

Legenda:

-  Granice obszaru zdegradowanego
-  Obszar rewitalizacji

Uzasadnienie

projektu uchwały Rady Miasta Kędzierzyn-Koźle zmieniającej uchwałę w sprawie wyznaczenia obszaru zdegradowanego i obszaru rewitalizacji w Kędzierzynie-Koźlu.

W uchwale Nr LI/596/22 Rady Miasta Kędzierzyn-Koźle z dnia 27 października 2022 r. w sprawie wyznaczenia obszaru zdegradowanego i obszaru rewitalizacji w Kędzierzynie-Koźlu przedstawiono załącznik graficzny w postaci mapy podobszaru rewitalizacji Koźle, mapy podobszaru rewitalizacji Centrum oraz mapy podobszaru rewitalizacji Koźle Koszary.

W piśmie przekazanym przez Dyrektora Wydziału Prawnego i Nadzoru Wojewody Opolskiego (syg. akt. PN.III.4131.1.160.2022) z dnia 28 listopada 2022 r. podniesiono niewłaściwą skalę map dla podobszarów Centrum oraz Koźle.

Skala map została zaburzona w toku transpozycji technicznej tekstu uchwały Nr LI/596/22 w aplikacji Legislator. Niniejsza uchwała nie zmienia przebiegu ani zasięgu terytorialnego wyznaczonych obszarów, które konsultowane były z interesariuszami procesu w terminie od 19 września do 18 października 2022 r. Mając na uwadze powyższe koniecznym jest poprawienie czytelności map, poprzez dokładniejsze odwzorowanie przebiegu granic obszaru zdegradowanego i obszaru rewitalizacji, zgodnie z wymogami art. 11 ust. 4 ustawy z dnia 9 października 2015 r. o rewitalizacji (Dz. U. z 2021 r. poz. 485).

Uchwała po przyjęciu stanowić będzie akt prawa miejscowego. Nie wywołuje ona skutków finansowych dla budżetu Gminy.