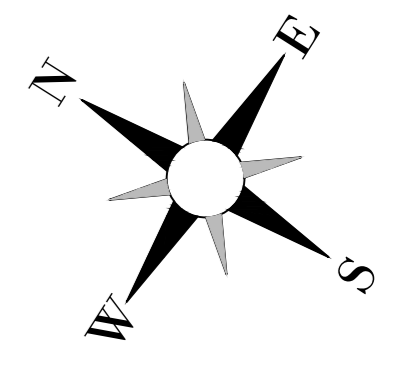







Arkusz 1

Arkusz 2



-  Istniejące oznakowanie pionowe
-  Projektowane oznakowanie pionowe
-  Projektowane oznakowanie poziome
-  Istniejące oznakowanie poziome
- *Nie pokazano oznakowania likwidowanego

	FIRMA "ABS-OCHRONA ŚRODOWISKA" SPÓŁKA Z O.O. <small>47-200 Kędzierzyn-Koźle, ul. Władysława Piłanowicza 32</small>	Adres budowy: ul. Xawerego Dunikowskiego ul. Racławicka ul. Ignacego Łukasiewicza 47-206 Kędzierzyn-Koźle	Nazwa inwestycji: Dokumentacja projektowo-kosztorysowa budowy/przebudowy ul. Xawerego Dunikowskiego od ul. Karpackiej do mostu Józefa Długosza
	Prezydent Miasta Kędzierzyn-Koźle 47-200 Kędzierzyn-Koźle ul. Grzegorza Piłanowicza 32	Województwo: opolskie Powiat: kędzierzyńsko-kozielski Jednostka ewidencyjna: kędzierzyn-koźle Obręb ewidencyjny: 160301_1.0044_KĘDZIERZYN	

Nazwa rysunku: Ideogram ruchu					
Zespół autorski	Nr uprawnień	Specjalność	Data	Podpis	Skala rysunku: 1: 500
inż. Mariusz Lisiecki		inżynieria ruchu	luty 2023		Nr. rysunku: DDR_W1.1