






-  Istniejące oznakowanie pionowe
-  Projektowane oznakowanie pionowe
-  Projektowane oznakowanie poziome
-  Istniejące oznakowanie poziome
- \*Nie pokazano oznakowania likwidowanego

 FIRMA <b>"ABS-OCHRONA ŚRODOWISKA"</b> SPÓŁKA Z O.O. <small>41-500 Kędzierzyn-Koźle, ul. Wodna 14, tel/fax 2269715</small>	Adres budowy: ul. Xawerego Dunikowskiego ul. Radawicka ul. Ignacego Lukaszewicza 47-206 Kędzierzyn-Koźle	Nazwa inwestycji: Dokumentacja projektowo-kosztorysowa budowy/przebudowy ul. Xawerego Dunikowskiego od ul. Karpackiej do mostu "Józefa Długosza"
	Prezydent Miasta Kędzierzyn-Koźle 47-203 Kędzierzyn-Koźle ul. Grzegorza Piromowicza 32	Województwo: opolskie Powiat: kędzierzyński-kozielski Jednostka ewidencyjna: kędzierzyn-koźle Obręb ewidencyjny: 160301_1.0044_KĘDZIERZYN

Nazwa rysunku: <b>Ideogram ruchu</b>					
Zespół autorski	Nr uprawnień	Specjalność	Data	Podpis	Skala rysunku: 1: 500
inż. Mariusz Lisiecki		inżynieria ruchu	luty 2023		Nr. rysunku: DOR_W2.1