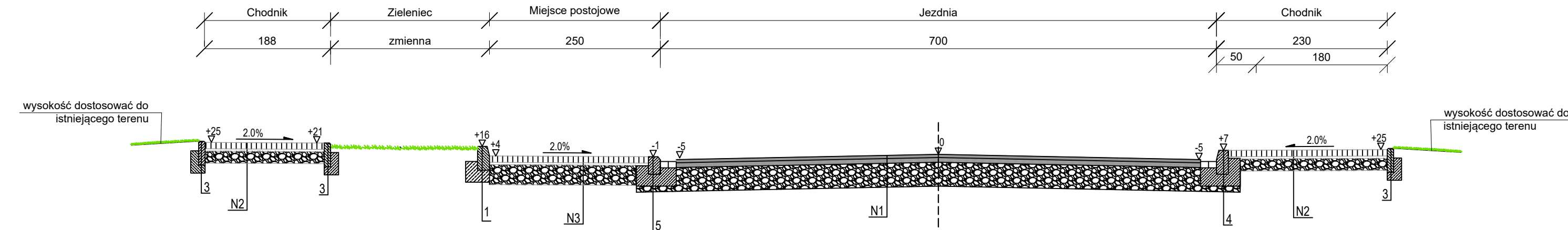
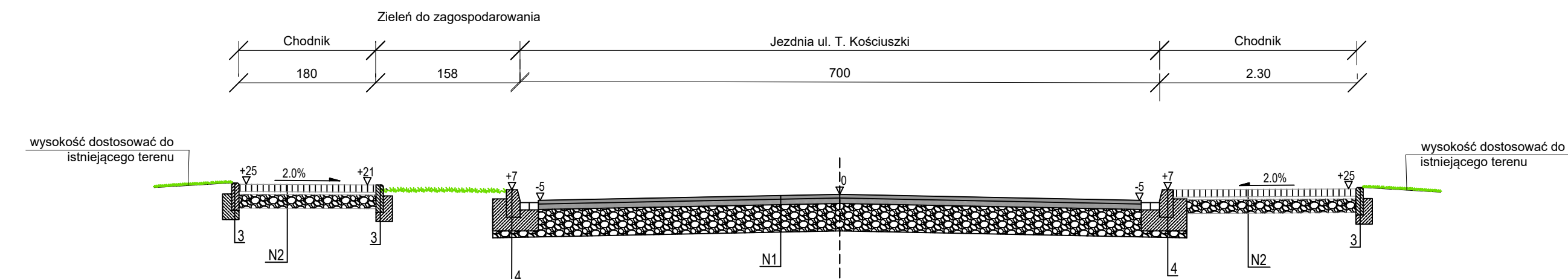


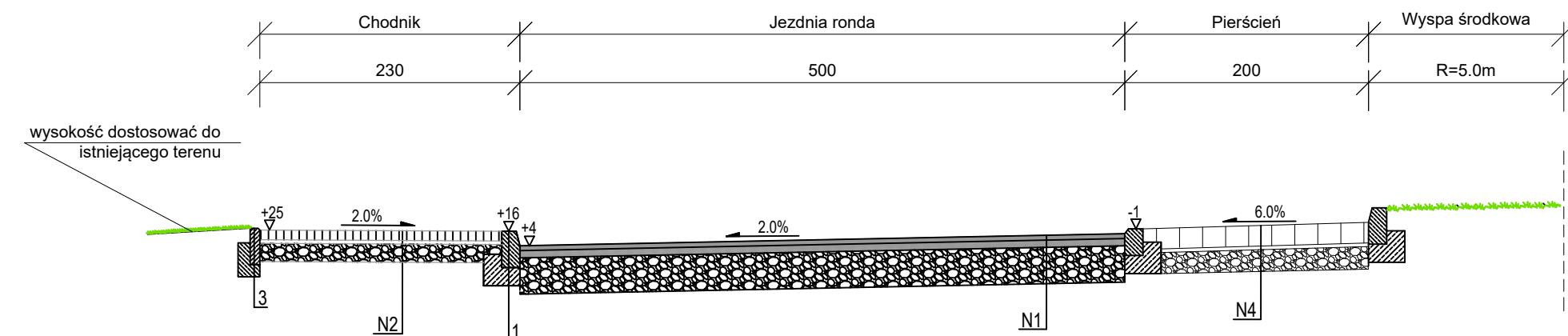
Przekrój typowy
Jezdnia + miejsce postojowe + chodnik



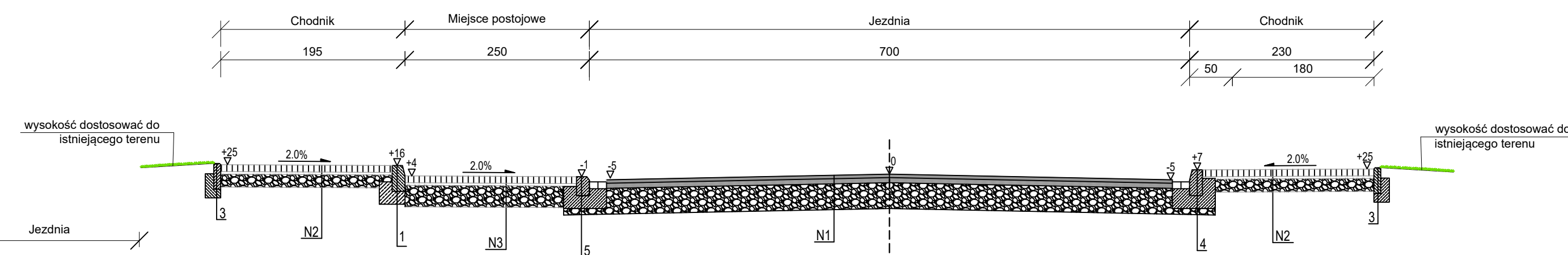
Przekrój typowy
Jezdnia + zieleniec + chodnik



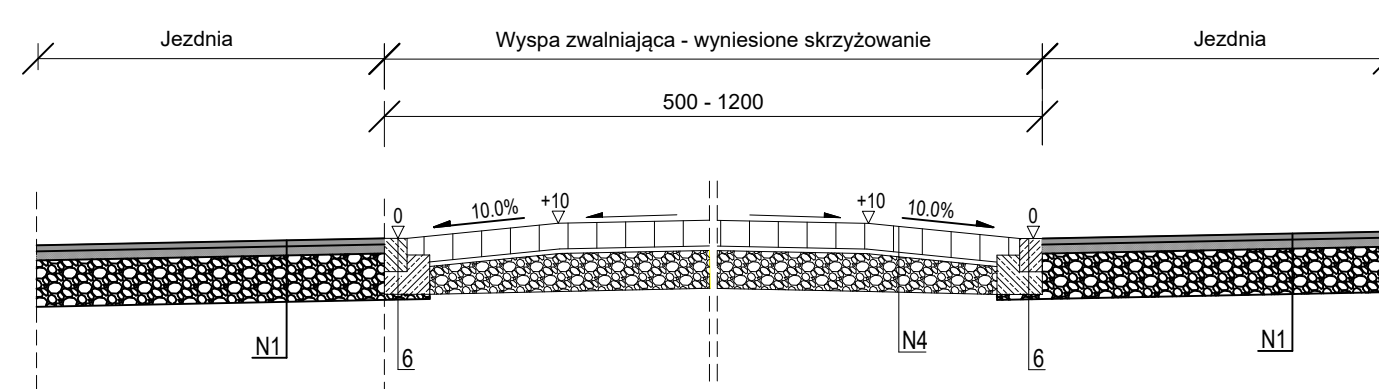
Przekrój przez jezdnie ronda + pierścień



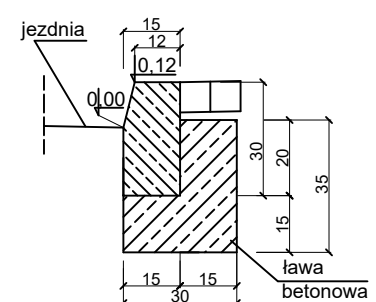
Przekrój typowy
Jezdnia + miejsce postojowe + chodnik



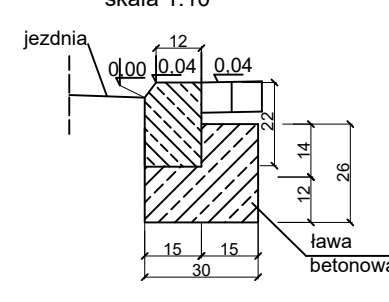
Przekrój przez wyniesione skrzyżowanie



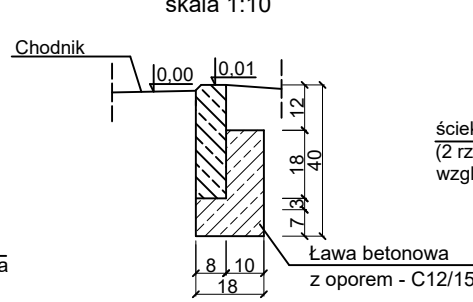
SZCZEGÓŁ 1
krawężnik betonowy 15x30cm
skala 1:10



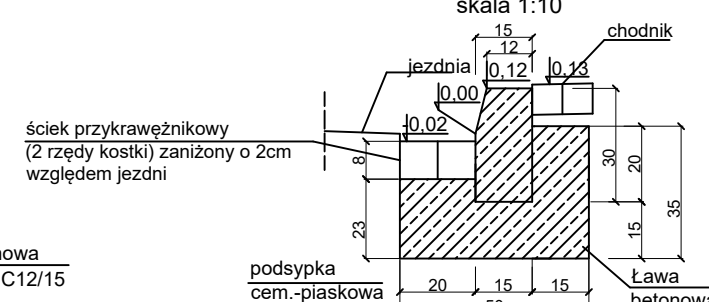
SZCZEGÓŁ 2
krawężnik betonowy 15x22cm
skala 1:10



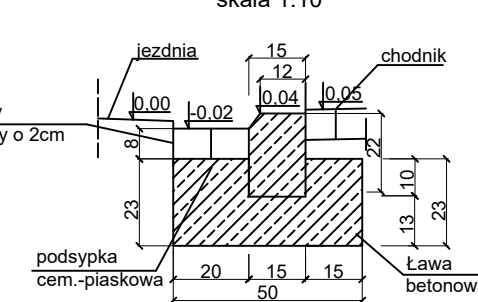
SZCZEGÓŁ 3
obrzeże 8x30cm
skala 1:10



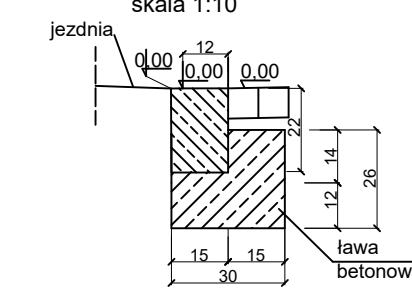
SZCZEGÓŁ 4
krawężnik betonowy 15x30cm
skala 1:10



SZCZEGÓŁ 5
krawężnik betonowy 15x22cm
skala 1:10



SZCZEGÓŁ 6
opornik betonowy 15x22cm
skala 1:10



Klasa drogi: D
Kategoria ruchu: KR1

UWAGA:
Podłoże G1 spełniające normę PN-S-02205
E2 ≥ 80 MPa zagęszczonej podbudowy
E2 ≥ 45 MPa zagęszczonego podłoża

Szczegół konstrukcyjny "N1" nawierzchnia jezdni	
4cm	Warstwa ścierna z SMA
6cm	Warstwa wiążąca z betonu asfaltowego AC 16 W
30cm	Podbudowa z kruszywa łamanego 0/31.5mm stabilizowana mechanicznie
40cm	RAZEM

Szczegół konstrukcyjny "N2" nawierzchnia chodnika	
8cm	betonowa kostka brukowa kolor szary
3cm	Podsyпка cementowo-piaskowa 1:4
15cm	Podbudowa z kruszywa łamanego 0/31.5mm stabilizowana mechanicznie
26cm	RAZEM

Szczegół konstrukcyjny "N3" miejsc postojowych/zjazd indywidualny/publiczny	
8cm	betonowa kostka brukowa kolor grafitowy
3cm	Podsyпка cementowo-piaskowa 1:4
25cm	Podbudowa z kruszywa łamanego 0/31.5mm stabilizowana mechanicznie
36cm	RAZEM

Szczegół konstrukcyjny "N4" Wyniesione skrzyżowanie	
17cm	Kostka granitowa 15/17cm
3cm	Podsyпка cementowo-piaskowa 1:4
25cm	Podbudowa z kruszywa łamanego 0/31.5mm stabilizowana mechanicznie
45cm	RAZEM

WYKONAWCA: Drog-Men p.u.h.		P.U.H DROG-MEN UL. SZYB WALENTY 26a; 41-700 RUDA ŚLĄSKA tel. 881-231-601 e-mail: sekretariat@drog-men.pl	
INWESTOR: Gmina Kędzierzyn-Koźle ul. Piramowicza 32, 47-200 Kędzierzyn-Koźle			
NAZWA OBIEKTU BUDOWLANEGO: Przebudowa i rozbudowa ul. T. Kościuszki w Kędzierzynie-Koźlu			
ADRES OBIEKTU	MIEJSCOWOŚĆ:	POWIAT:	WOJEWÓDZTWO:
KONCEPCJA	KĘDZIERZYN-KOŹLE	KĘDZIERZYŃSKO-KOZIELSKI	OPOLSKIE
STUDIUM: KONCEPCJA			
NAZWA RYSUNKU: PRZEKROJE KONSTRUKCYJNE - WARIANT W1			
ZESPÓŁ PROJEKTOWY			
FUNKCJA:	IMIĘ I NAZWISKO:	NR UPN - SPECJALNOŚĆ:	PODPIS:
PROJEKTANT	mgr inż. Radosław Mencfel	SLK/4372/POOD/12 DROGOWA	
SPRAWDZIŁ	-	-	-
OPRACOWAŁ1	-	-	-
29.03.2023	1:50	DROGOWA	5