



# MIEJSCOWY PLAN ZAGOSPODAROWANIA PRZESTRZENNEGO DLA CZĘŚCI OBSZARU MIASTA KĘDZIERZYN-KOŹLE OBEJMUJĄCEGO TERENY W REJONIE ULIC: RYBARZE, LITEWSKIEJ, HELENY MODRZEJEWSKIEJ, JANA BRZECHWY, ALEKSANDRA FREDRY I SŁOWICZEJ.

LEGENDA - Załącznik Nr 1.8 do Uchwały Nr ..... Rady Miasta Kędzierzyn-Koźle z dnia .....2023 roku.

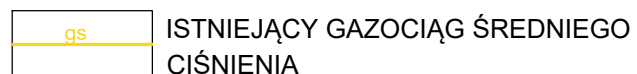
## LEGENDA

### USTALENIA OBOWIĄZUJĄCE

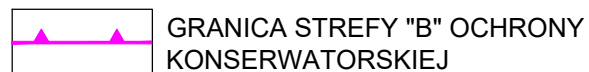
#### W ZAKRESIE KSZTAŁTOWANIA ZABUDOWY I ZAGOSPODAROWANIA TERENÓW



#### INFRASTRUKTURA TECHNICZNA



#### W ZAKRESIE DZIEDZICTWA KULTUROWEGO

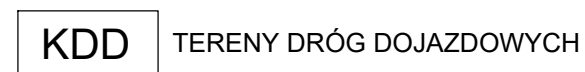

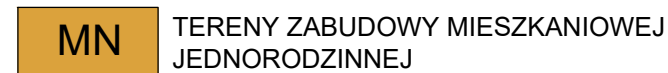


#### W ZAKRESIE SZCZEGÓLNYCH WARUNKÓW ZAGOSPODAROWANIA TERENÓW ORAZ OGRANICZEŃ W ICH UŻYTKOWANIU

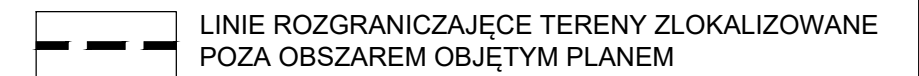


#### W ZAKRESIE KATEGORII PRZEZNACZEŃ TERENÓW

NUMER PORZĄDKOWY TERENU  
 1.1MN ——— PODSTAWOWE PRZEZNACZENIE TERENU



#### OZNACZENIA INFORMACYJNE



URZĄD MIASTA KĘDZIERZYN-KOŹLE  
 WYDZIAŁ GOSPODARKI NIERUCHOMOŚCIAMI I PLANOWANIA PRZESTRZENNEGO  
 REFERAT PLANOWANIA PRZESTRZENNEGO  
 47-200 Kędzierzyn-Koźle, ul. Piatowska 15  
 tel. (77) 482-62-45, 482-65-10, e-mail: planowanie@kedzierzynkozle.pl

MIEJSCOWY PLAN ZAGOSPODAROWANIA PRZESTRZENNEGO DLA CZĘŚCI OBSZARU MIASTA KĘDZIERZYN-KOŹLE OBEJMUJĄCEGO TERENY W REJONIE ULIC: RYBARZE, LITEWSKIEJ, HELENY MODRZEJEWSKIEJ, JANA BRZECHWY, ALEKSANDRA FREDRY I SŁOWICZEJ.

PROJEKTOWAŁA: PREZYDENT MIASTA KĘDZIERZYN-KOŹLE Sabina Nowosielska

ZESPÓŁ AUTORSKI:

	mgr Tomasz Jamielucha - Główny Projektant
	inż. arch. Katarzyna Muc
	mgr inż. arch. Anna Zwęglińska
	mgr inż. Joanna Kulpa

PRZEDMIOT RYSUNKU: RYSUNEK PLANU - Załącznik Nr 1. ... do Uchwały Nr ..... Rady Miasta Kędzierzyn-Koźle z dnia .....

nr rys. 1. ... Kędzierzyn-Koźle, czerwiec 2023 r. skala 1:1000

