STUDIUM UWARUNKOWAŃ I KIERUNKÓW ZAGOSPODAROWANIA PRZESTRZENNEGO MIASTA KĘDZIERZYN-KOŹLE

RYSUNEK 3B – KIERUNKI ZAGOSPODAROWANIA PRZESTRZENNEGO – SYSTEM KOMUNIKACJI

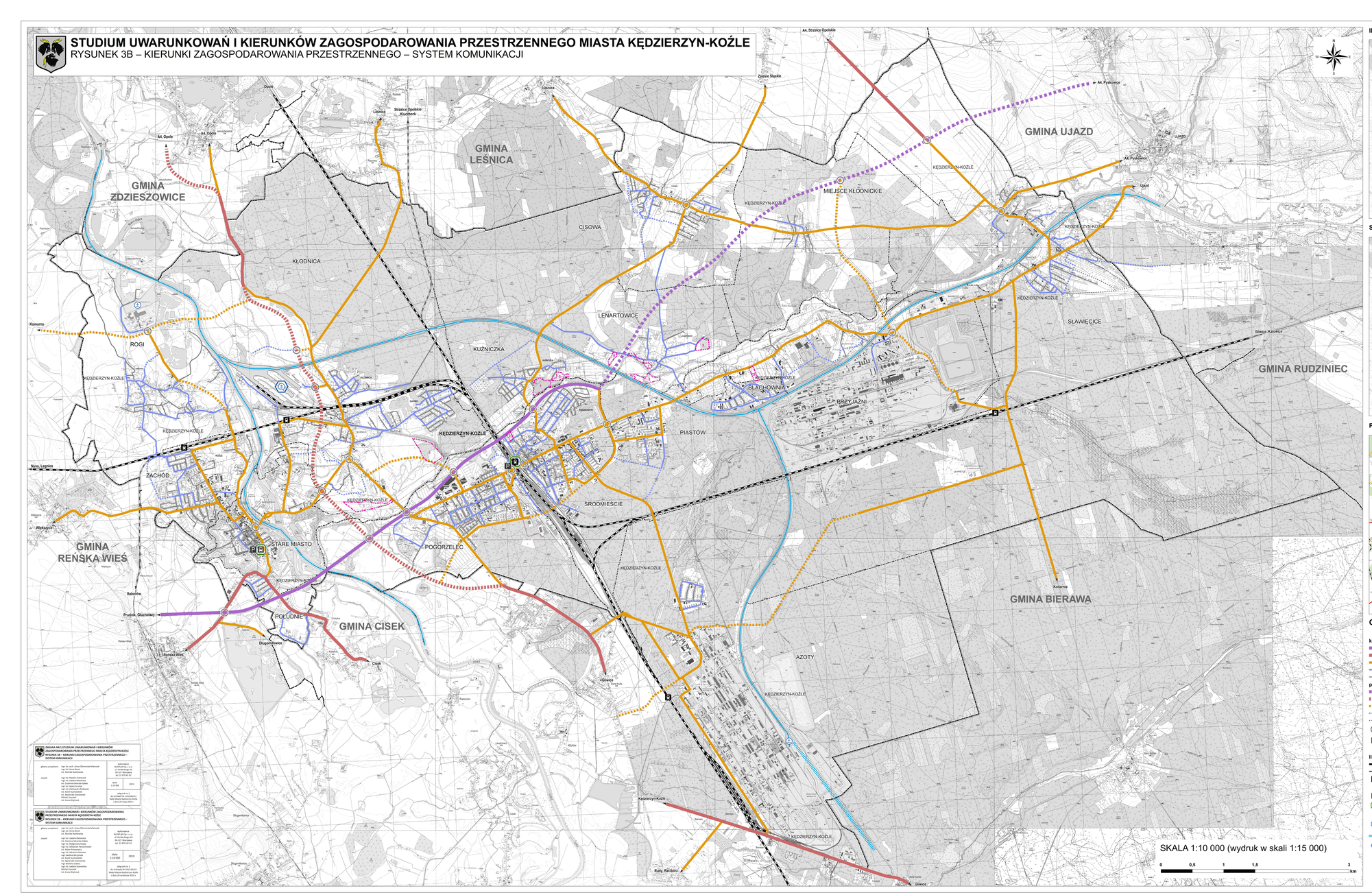

SKALA 1:10 000 (wydruk w skali 1:15 000)

INFRASTRUKTURA ROWEROWA 1:50 000

OZNACZENIA
- istniejąca infrastruktura rowerowa
- projektowana infrastruktura rowerowa
- granica miasta Kędzierzyn-Koźle
- granica gmin sąsiednich
- granica osiedli

OZNACZENIA ZMIANY NR 1
- granica zmiany nr 1 studium

STREFY POLITYKI PARKINGOWEJ 1:50 000

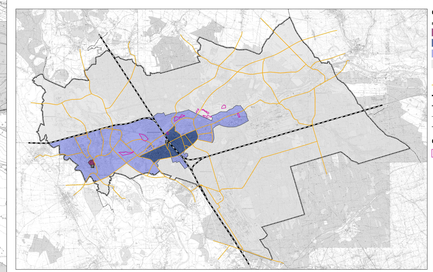

OZNACZENIA

strefy polityki parkingowej
- staromiejska
- śródmiejska
- miejska
- peryferyjna
- projektowany parking
- podstawowy układ drogowy
- linia kolejowa
- granica miasta Kędzierzyn-Koźle
- granica gmin sąsiednich
- granica osiedli

OZNACZENIA ZMIANY NR 1
- granica zmiany nr 1 studium

POWIĄZANIA UKŁADU KOMUNIKACYJNEGO 1:150 000

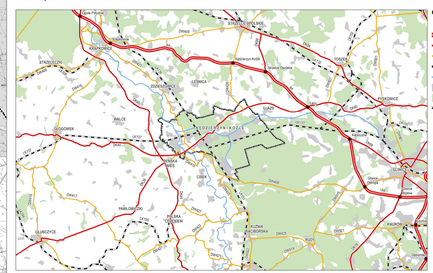

OZNACZENIA
- węzły drogowe
- autostrada
- drogi krajowe
- drogi wojewódzkie
- linie kolejowe
- rzeki
- zabudowa
- lasy
- granica miasta Kędzierzyn-Koźle

OZNACZENIA

UKŁAD DROGOWY

klasyfikacja układu drogowego
- KDGP – drogi klasy głównej ruchu przyspieszonego
- KDG – drogi klasy głównej
- KDZ – drogi klasy zbiorczej
- KDL, KDD – ważniejsze drogi klasy lokalnej i dojazdowej
- pozostałe drogi

projektowany układ drogowy
- KDGP – drogi klasy głównej ruchu przyspieszonego
- KDG – drogi klasy głównej
- KDZ – drogi klasy zbiorczej
- KDL – drogi klasy lokalnej
- KDD – drogi klasy dojazdowej
- ważne skrzyżowania
- projektowany parking

TRANSPORT KOLEJOWY

linie kolejowe
- czynna
- zamknięta
- stacja/przystanek kolejowy

TRANSPORT PUBLICZNY
- dworzec autobusowy
- węzeł przesiadkowy

TRANSPORT WODNY
- porty, stocznie
- międzynarodowa droga wodna, podniesienie żeglowności do IV klasy
- centrum transportu intermodalnego

POZOSTAŁE
- granica miasta Kędzierzyn-Koźle
- granica gmin sąsiednich
- granica osiedli

OZNACZENIA ZMIANY NR 1
- granica zmiany nr 1 studium wraz z numerem terenu

Układ współrzędnych: PL-1992 (EPSG:2180)
Źródło pochodzenia użytego materiału państwowego zasobu geodezyjnego i kartograficznego:
Wojewódzki Ośrodek Dokumentacji Geodezyjnej i Kartograficznej w Opolu