

INFORMACJA PODSUMOWUJĄCA KONSULTACJE SPOŁECZNE prowadzone w formie spacerów studyjnych

na podstawie art. 6 ust. 2 ustawy dnia 9 października 2015 r.
o rewitalizacji (Dz.U. z 2021 r. poz. 485) oraz w związku z Zarządzeniem
Nr 2520/SRP/2023 Prezydenta Miasta Kędzierzyn-Koźle z dnia 14 lutego 2023 r.
w sprawie przeprowadzenia konsultacji społecznych służących opracowaniu
Gminnego Programu Rewitalizacji Miasta Kędzierzyn-Koźle do 2030 roku.

RAPORT Z PRZEBIEGU I WYNIKÓW KONSULTACJI



Kędzierzyn-Koźle, 29 czerwca 2023 r.

Spis treści

1. Informacje ogólne	3
2. Przebieg spacerów (uwagi, komentarze, sugestie, wnioski uczestników).....	13
3.Podsumowanie	35

1. Informacje ogólne

Konsultacje prowadzone były na podstawie art. 6 ust. 2 ustawy dnia 9 października 2015 r. o rewitalizacji (Dz.U. z 2021 r. poz. 485) oraz w związku z Zarządzeniem Nr 2520/SRP/2023 Prezydenta Miasta Kędzierzyn-Koźle z dnia 14 lutego 2023 r. w sprawie przeprowadzenia konsultacji społecznych służących opracowaniu Gminnego Programu Rewitalizacji Miasta Kędzierzyn-Koźle do 2030 roku.

1.1. Forma konsultacji społecznych: Przeprowadzono dwa spacer studyjne na Podobszarze Koźle oraz jeden spacer na Podobszarze Centrum. Podobszar Koźle Koszary stanowi teren prywatny, ogrodzony, niezamieszkały z ograniczonym dostępem, stąd brak możliwości wizyty na tym terenie.

1.2. Uczestnicy spacerów: Liczba osób, które wzięły udział w trzech przygotowanych spacerach jest niemierzalna. Nie prowadzono listy obecności, nie weryfikowano uczestników. Część osób towarzyszyła moderatorowi spacerów na całej długości przygotowanych tras, część osób spacerowała tylko po fragmencie przygotowanej trasy, wiele osób uczestniczyło „punktowo” oczekując na spacerowiczów w miejscach o szczególnym znaczeniu dla lokalnej społeczności, wyznaczonych na trasie spacerów.

1.3. Terminy spacerów:

- 29 maja 2023r., godz. 16:30, miejsce spotkania: Stadion Sportowy, ul. Sportowa
- 30 maja 2023 r., godz. 16:30 miejsce spotkania: Boisko Orlik, ul. Skarbowa
- 5 czerwca 2023r., godz. 16:30 miejsce spotkania: Szpital, ul. Judyma

1.4. Cel spacerów:

Celem spacerów badawczych było poznanie opinii użytkowników danej przestrzeni na temat problemów zdiagnozowanych w badanych podobszarach rewitalizacji, oraz wskazanie przez uczestników spacerów problemów, oczekiwań i potencjałów analizowanego obszaru.

1.5. Kanały informowania o planowanych spacerach rewitalizacyjnych

a) Informacje w Biuletynie Informacji Publicznej Urzędu Miasta Kędzierzyn-Koźle z dnia 19.05.2023 r. (zaproszenie na podobszar Koźle) i 26.06.2023 r. (zaproszenie na podobszar Centrum). Poniżej zrzut stron internetowych.



Strona główna: NGO > Konsultacje > Konsultacje - 2023 r. > SPACERY STUDYJNE w ramach Gminnego Programu Rewitalizacji Miasta Kędzierzyn-Koźle do 2030 roku



SPACERY STUDYJNE w ramach Gminnego Programu Rewitalizacji Miasta Kędzierzyn-Koźle do 2030 roku

A A A

Otwarte konkursy ofert

Nabory do komisji konkursowych w otwartych konkursach ofert

Oferty NGO w trybie bezkonkursowym (art. 19a)

Zlecanie zadań publicznych w trybie uchwały Rady Miasta

Konsultacje

Na podstawie art. 6 ust. 2 ustawy o rewitalizacji (Dz.U. z 2021r. poz. 485) oraz w związku z Zarządzeniem Nr 2520/SRP/2023 Prezydenta Miasta Kędzierzyn-Koźle z dnia 14 lutego 2023r. w sprawie przeprowadzenia konsultacji społecznych służących opracowaniu Gminnego Programu Rewitalizacji Miasta Kędzierzyn-Koźle do 2030 r. PREZYDENT MIASTA KĘDZIERZYN-KOŹLE zaprasza do udziału w SPACERACH STUDYJNYCH. Pierwszy ze spacerów rozpocznie się 29 maja 2023 r. (poniedziałek) o godz. 16.30 po os. Kłodnica, kolejny 30 maja 2023 r. (wtorek) o godz. 16.30 po os. Stare Miasto. Szczegóły i trasy przedstawiamy w OBWIESZCZENIU.

➔ Załączniki:

OBWIESZCZENIE dot spacerow studyjnych.pdf

PDF, 490 KB

metryczka

Drukuj Zapisz do PDF Powiadom znajomego

metryczka



Strona główna: NGO > Konsultacje > Konsultacje - 2023 r. > SPACERY STUDYJNE w ramach Gminnego Programu Rewitalizacji Miasta Kędzierzyn-Koźle do 2030 roku



SPACERY STUDYJNE w ramach Gminnego Programu Rewitalizacji Miasta Kędzierzyn-Koźle do 2030 roku

A A A

Otwarte konkursy ofert

Nabory do komisji konkursowych w otwartych konkursach ofert

Oferty NGO w trybie bezkonkursowym (art. 19a)

Zlecanie zadań publicznych w trybie uchwały Rady Miasta

Konsultacje

Na podstawie art. 6 ust. 2 ustawy o rewitalizacji (Dz.U. z 2021r. poz. 485) oraz w związku z Zarządzeniem Nr 2520/SRP/2023 Prezydenta Miasta Kędzierzyn-Koźle z dnia 14 lutego 2023r. w sprawie przeprowadzenia konsultacji społecznych służących opracowaniu Gminnego Programu Rewitalizacji Miasta Kędzierzyn-Koźle do 2030 r. PREZYDENT MIASTA KĘDZIERZYN-KOŹLE zaprasza do udziału w SPACERZE STUDYJNYM na podobszarze Centrum, dnia 05.06.2023 r. (poniedziałek) o godz. 16:30. Szczegóły i przebieg trasy przedstawiamy w OBWIESZCZENIU.

Jednocześnie przypominamy o zaproszeniu na spacer po podobszarze rewitalizacji Koźle. Pierwszy z nich w Kłodnicy dn. 29 maja 2023 r. (poniedziałek) o godz. 16:30, kolejny spacer dn. 30 maja 2023 r. (wtorek) o godz. 16:30 na os. Stare Miasto. Szczegóły na Tablicy Ogłoszeń BIP <https://bip.kedzierzynkozle.pl/artukul/1523/24980/spacery-studyjne-w-ramach-gminnego-programu-rewitalizacji-miasta-kedzierzyn-kozle-do-2030-roku>

➔ Załączniki:

OBWIESZCZENIE DOT. SPACERU STUDYJNEGO -podobszar CENTRUM.pdf

PDF, 408 KB

metryczka

Drukuj Zapisz do PDF Powiadom znajomego

metryczka

b) Informacje na stronie internetowej miasta: www.kedzierzynkozle.pl Poniżej zrzuty wiadomości opublikowanych 19 i 26 maja.

[Strona główna](#) >> [Lista aktualności](#) >> [Spacer ku zmianom na osiedlu](#)

19.05.23 Spacer ku zmianom na osiedlu



Trwają prace nad przygotowaniem programu rewitalizacji miasta. Jedną z form konsultacji społecznych są spacer studyjne. To doskonała okazja, aby bezpośrednio w terenie wskazać miejsca, które wymagają zmian w pierwszej kolejności. Do przechadzki zaproszeni są wszyscy zainteresowani mieszkańcy.

Przypomnijmy, że opracowywany dokument dotyczy podobszarów Koźle, Koźle Koszary oraz Centrum. Do tej pory zainteresowane osoby uczestniczyły już w otwartych warsztatach, badaniach ankietowych czy zgłaszały karty przedsięwzięć. Pora ruszyć w miasto.

Pierwszy spacer odbędzie się 29 maja w Kłodnicy i po Starym Mieście. Rozpocznie się on o godzinie 16:30. Dzień później, czyli 30 maja konsultacje w terenie kontynuowane będą od godziny 16:30 po najstarszej części Koźła. Ze szczegółami zaplanowanych tras można zapoznać się w załączonym obwieszczeniu. W przygotowaniu jest jeszcze jedna przechadzka. Ta zaplanowana jest na początku czerwca w rejonie podobszaru Centrum.



Do pobrania:

[obwieszczenie_dot_spacerow_studyjnych.docx](#)

2.98 MB

26.05.23 Wycieczka w teren przed rewitalizacją

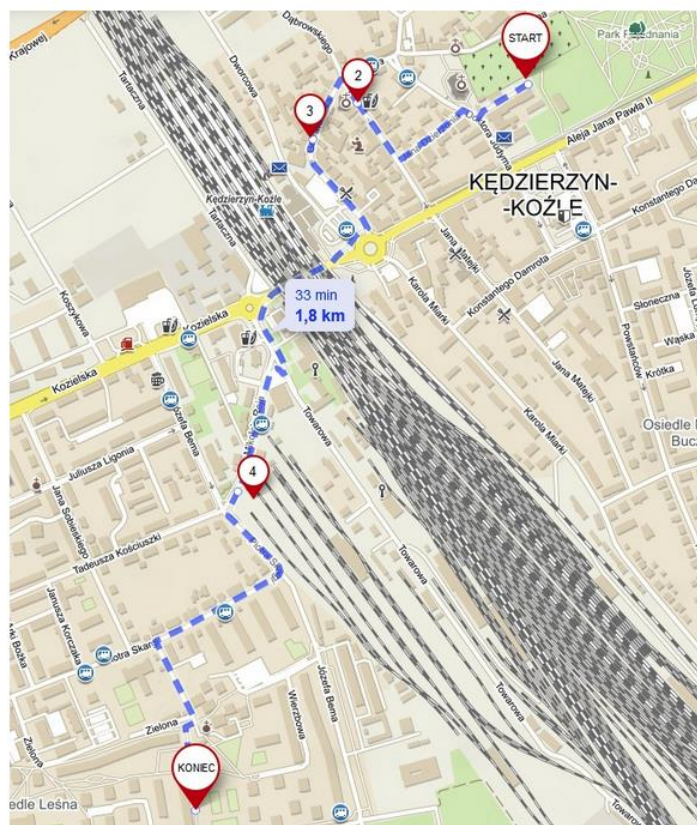


Urzednicy zapraszają mieszkanców na spacer. Będzie to kolejna okazja, aby w terenie porozmawiać o tym, co wymaga zmian. Wspólna przechadzka to forma konsultacji społecznych prowadzonych w ramach prac nad programem rewitalizacji. Dotyczyć ona będzie podobszaru Centrum.


Spacer zaplanowano w pierwszy poniedziałek czerwca (05.06). Rozpocznie się on o godzinie 16:30 przy szpitalu na ul. Judympa. Uczestnicy ruszą w kierunku Pogorzela. Ostatnim przystankiem na trasie będą tzw. „korty” przy ul. Partyzantów. W czasie „wycieczki” mieszkańcy i urzednicy będą mieli okazję porozmawiać m.in. o

planowaniu przestrzennym, czy kwestiach ochrony i promocji zabytków. Ze szczegółami można zapoznać się w załączonym obwieszczeniu.

Przypominamy również o zaplanowanych spacerach studyjnych w Kłodnicy (29.05) oraz po Starym Mieście (30.05). Więcej na ten temat pisaliśmy już wcześniej: <https://kedzierzynkozle.pl/pl/aktualnosc/spacer-ku-zmianom-na-osiedlu>.



Do pobrania:

 obwieszczenie_dot_spaceru_studyjnego_-_podobszar_centrum.pdf

408.05 KB

GMINNY PROGRAM REWITALIZACJI MIASTA KĘDZIERZYNA-KOŹLE (W TOKU OPRACOWANIA)

Dla mieszkańca →

Honorowy Patronat Prezydenta Miasta →

Preferencyjna sprzedaż węgla na rzecz gospodarstw domowych

Dokumenty strategiczne →

- Strategia Rozwoju Miasta Kędzierzyna-Koźle do 2030 r.
- Program Rewitalizacji Miasta Kędzierzyna-Koźle z perspektywa do 2030 roku
- Gminny Program Rewitalizacji Miasta Kędzierzyna-Koźle (w toku opracowania)
- Elektromobilność →
- Strategia rozwoju miasta 2014-2020

Rada Miasta →

Władze Miasta →

Program LIFE

Konsultacje z mieszkańcami

Transmisje sesji Rady Miasta Kędzierzyna-Koźle

Młodzieżowa Rada Miasta Kędzierzyna-Koźle

Rejestr umów o udzielenie zamówienia publicznego zawieranych w formie pisemnej przez Gminę Kędzierzyna-Koźle i jej jednostki organizacyjne

Gminne jednostki organizacyjne

Spółki z udziałem gminy

Konta Bankowe Urzędu Miasta

Zarządzanie kryzysowe →

Postępowania o udzielenie



„Gmina Kędzierzyna-Koźle - opracowanie dokumentacji w ramach wsparcia rozwoju miast POPT 2014 - 2020”

SPOTKANIE „DOSTĘPNY KĘDZIERZYN-KOŹLE”

16.06.2023 r.

PREZYDENT MIASTA KĘDZIERZYN-KOŹLE zaprasza osoby z problemem niepełnosprawności i ograniczeniami utrudniającymi codzienne życie na spotkanie, którego celem jest rozmowa o dostępności architektonicznej, komunikacyjno-informacyjnej oraz cyfrowej naszego miasta. Spotkanie odbędzie się 26.06.2023 r. (poniedziałek) o godz. 11:00, w siedzibie Fundacji Różnosprawni przy ul. Piastowskiej 51, z udziałem tłumacza języka migowego.

Z uwagi na ograniczoną liczbę miejsc, osoby zainteresowane proszone są o potwierdzenie udziału mailowo na adres: rewitalizacja@kedzierzynkozle.pl lub telefonicznie (077) 40 50 363.

Dodatkowe informacje w załączonym obwieszczeniu.

- OBWIESZCZENIE PREZYDENTA MIASTA KĘDZIERZYN-KOŹLE z dnia 16 czerwca 2023 r.

ZAPRASZAMY NA SPACERY

19.05.2023 r. / 26.05.2023 r.

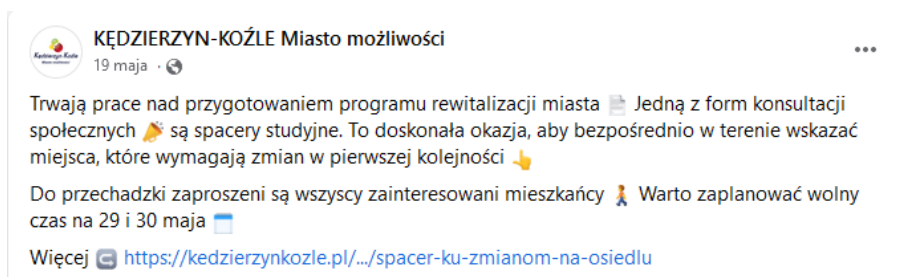
PREZYDENT MIASTA KĘDZIERZYN-KOŹLE zaprasza serdecznie do udziału w spacerach studyjnych. Pierwszy ze spacerów zaplanowany jest 29 maja (poniedziałek) na os. Kłodnica. Rozpocznie się on o godz. 16:30 przy stadionie sportowym na ul. Sportowej. Długość trasy liczy ok. 2,5 km, przewidywany czas spaceru ok. 1,5-2 godz. Kolejny spacer już 30 maja (wtorek) na os. Stare Miasto. Tym razem widzimy się o godz. 16:30 przy kompleksie sportowym „Orlik” na ul. Skarbowej. Trasa liczy ok. 2 km, zaś przewidywany czas spaceru to ok. 1,5 do 2 godz.


- OBWIESZCZENIE PREZYDENTA MIASTA KĘDZIERZYN-KOŹLE z dnia 19 maja 2023 r.

PREZYDENT MIASTA KĘDZIERZYN-KOŹLE zaprasza także na podobszar rewitalizacji CENTRUM. Spacer rozpoczniemy 5 czerwca o godz. 16:30 przy szpitalu na ul. Judydyma. Trasa liczy ok. 2 km, zaś przewidywany czas spaceru to ok. 1,5 do 2 godz. Do zobaczenia.

- OBWIESZCZENIE PREZYDENTA MIASTA KĘDZIERZYN-KOŹLE z dnia 26 maja 2023 r.

c) Informacja na portalu społecznościowym Facebook „KĘDZIERZYN-KOŹLE Miasto Możliwości”. Poniżej zrzut informacji, które zostały tam opublikowane



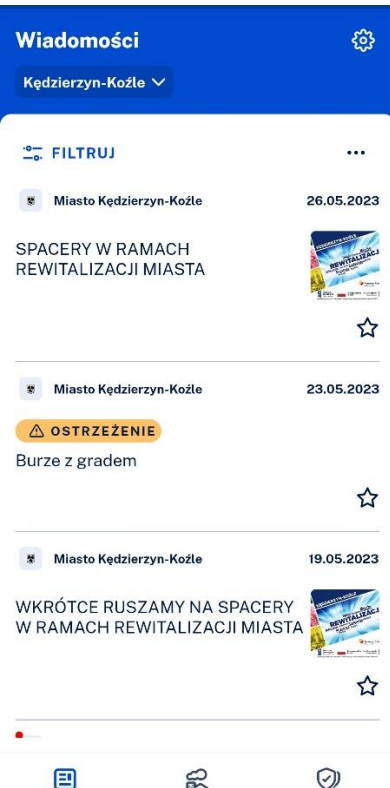
 **KĘDZIERZYN-KOŹLE** Miasto możliwości
26 maja o 12:05 · 🌐

Urzędnicy zapraszają mieszkańców na spacer 🧑🏫 🧑🏫 Będzie to kolejna okazja, aby w terenie porozmawiać o tym, co wymaga zmian 🗣️ Wspólna przechadzka to forma konsultacji społecznych prowadzonych w ramach prac nad programem rewitalizacji. Dotyczyć ona będzie podobszaru "Centrum" 📍

Spacer 🚶🏫 zaplanowano w pierwszy poniedziałek czerwca (05.06) o godzinie 16:30 🕒

Więcej 📄 <https://kedzierzynkozle.pl/.../wycieczka-w-teren-przed...>


d) Informacja przekazana została poprzez aplikację BLISKO (komunikaty miasta).
Poniższa grafika przedstawia treść komunikatów.



Wiadomości
Kędzierzyn-Koźle


FILTRUJ

- Miasto Kędzierzyn-Koźle 26.05.2023
SPACERY W RAMACH REWITALIZACJI MIASTA
- Miasto Kędzierzyn-Koźle 23.05.2023
OSTRZEŻENIE
Burze z gradem
- Miasto Kędzierzyn-Koźle 19.05.2023
WKRÓTCE RUSZAMY NA SPACERY W RAMACH REWITALIZACJI MIASTA



WKRÓTCE RUSZAMY NA SPACERY W RAMACH REWITALIZACJI MIASTA

PREZYDENT MIASTA KĘDZIERZYN-KOŹLE zaprasza serdecznie do udziału w spacerach studyjnych. Pierwszy ze spacerów zaplanowany jest 29 maja (poniedziałek) na os. Kłodnica. Rozpocznie się on o godz. 16:30 przy stadionie sportowym na ul. Sportowej. Przebieg trasy liczącej ok. 2,5 km dostępny jest pod adresem <https://pl.mapy.cz/s/fenozacode> Kolejny spacer już 30 maja (wtorek) na os. Stare Miasto. Tym razem widzimy się o godz. 16:30 przy kompleksie sportowym „Orlik” na ul. Skarbowej. Trasa liczy ok. 2 km, a jej przebieg dostępny jest pod adresem <https://pl.mapy.cz/s/kogepanogu> Szczegóły spacerów, będących formą konsultacji społecznych, dostępne są na również na stronie <https://www.kedzierzynkozle.pl/pl/strona/gminny-program-rewitalizacji-miasta-kedzierzyna-kozle-w-toku-opracowania> Przy okazji przypominamy i zachęcamy do zgłaszania przedsięwzięć rewitalizacyjnych w terminie do 29 maja 2023 r. Szczegóły dostępne także na wskazanej wyżej stronie internetowej miasta.



SPACERY W RAMACH REWITALIZACJI MIASTA

PREZYDENT MIASTA KĘDZIERZYN-KOŹLE zaprasza serdecznie do udziału w kolejnym spacerze studyjnym. Poza spacerami po os. Kłodnica (29 maja, godz. 16:30, początek przy stadionie sportowym na ul. Sportowej) oraz osiedlu Stare Miasto (30 maja, godz. 16:30, początek przy Orliku na ul. Skarbowej) przygotowywany jest spacer po podobszarze rewitalizacji Centrum.

Spotykamy się 5 czerwca, o godz. 16:30, przy szpitalu na ul. Dr. Judyń. Trasa liczy ok. 2 km, a jej przebieg dostępny jest pod adresem: <https://pl.mapy.cz/s/humeharama> Szczegóły dot. spacerów, będących formą konsultacji społecznych, dostępne są na również na stronie <https://www.kedzierzynkozle.pl/pl/strona/gminny-program-rewitalizacji-miasta-kedzierzyna-kozle-w-toku-opracowania> Przy okazji przypominamy o możliwości zgłaszania do 29 maja 2023 r. przedsięwzięć rewitalizacyjnych. Szczegóły dostępne także na wskazanej wyżej stronie internetowej miasta.

e) Informacja w prasie lokalnej. Poniżej skan właściwych stron z 19 i 26 maja

12 20/2023 | 19 maja 2023 reklama

Fundusze Europejskie Pomoc Techniczna Rzeszowska Polka Unia Europejska Fundusze Europejskie

„Jakość Wykonanych Dział – opisanie/wskazanie w ramach projektu numeru unikatowego POKP 2023 – 2020”

W ramach konsultacji społecznych służących opracowaniu „Gminnego Programu Rewitalizacji Miasta Kędzierzyn-Koźle do 2030 r.”

PREZYDENT MIASTA KĘDZIERZYN-KOŹLE zaprasza do udziału w SPACERACH STUDYJNYCH po podobszarze rewitalizacji KOŹLE (obejmującym część os. Kłodnica i os. Stare Miasto)

KŁODNICA - 29.05.2023 r. (poniedziałek) godz. 16:30. Spotykamy się przy Stadionie Sportowym Kłodnica (ul. Sportowa 15). Następnie przejdziemy ulicą Elewatorową w stronę Portu i korzystając z korytarza podziemnego – tunelem, przejdziemy w okolice ogródków działkowych. Spacerując ul. Żeglarską przyjrzymy się Kanałowi Kłodnickiemu i zabytkowej zabudowie mieszkaniowej (skrzyżowanie ul. Żeglarskiej i Pocztowej). Wejdziemy na ul. Portową, przejdziemy obok skwenu (na skrzyżowaniu z ul. K. Szymanowskiego) i dalej udamy się w kierunku ul. Jasnej, gdzie planowana jest budowa budynku wielorodzinnego.

DLUGOŚĆ TRASY ok. 2,5 km. Przewidywany czas spaceru ok. 1,5 do 2 godzin.
Poglądowa trasa spaceru



źródło: <https://pl.mapy.cz/>

CELEM SPACERU jest ocena miejsc planowanych działań, a także ocena postępu prowadzonych dotychczas prac. Porozmawiamy m.in. o planowaniu przestrzennym, kwestiach ochrony i promocji zabytków, dostępności obszaru dla osób niepełnosprawnych, starszych, rodziców z małymi dziećmi, a także problemach pieszych, rowerzystów i zmotoryzowanych, którzy jednocześnie korzystają z tego fragmentu przestrzeni miejskiej. Zebrane zostaną doświadczenia, wrażenia i przemyślenia użytkowników tego obszaru.

Kolejny z zaplanowanych spacerów odbędzie się na obszarze STAREGO MIASTA - 30.05.2023 r. (wtorek) o godz. 16:30.
Szczegóły w następnym ogłoszeniu.

Fundusze Europejskie Pomoc Techniczna Rzeszowska Polka Unia Europejska Fundusze Europejskie

„Jakość Wykonanych Dział – opisanie/wskazanie w ramach projektu numeru unikatowego POKP 2023 – 2020”

W ramach konsultacji społecznych służących opracowaniu „Gminnego Programu Rewitalizacji Miasta Kędzierzyn-Koźle do 2030 r.”

PREZYDENT MIASTA KĘDZIERZYN-KOŹLE zaprasza do udziału w SPACERACH STUDYJNYCH po podobszarze rewitalizacji KOŹLE (obejmującym część os. Kłodnica i os. Stare Miasto)

STARE MIASTO - 30.05.2023 r. (wtorek) godz. 16:30. Spotykamy się przy kompleksie sportowym „Orlik” na ul. Skarbowej. Następnie udamy się w kierunku ul. Targowej i ulicą H. Sienkiewicza dotrzemy do Rynku. Dalej wejdziemy w ulicę Złotniczą, by następnie skręcić w ul. W. Płanatorza i dojść do ul. Ł. Łukasiewicza. Tu, idąc wzdłuż Odry, spojrzymy na kozielską Wyspę, by dotrzeć do zabytkowej śluzy. Będąc przy wejściu na Planty skierujemy się w stronę ul. Piramowicza, aby przy Domu Dniennego Pobytu Magnolia zakończyć spacer.

DLUGOŚĆ TRASY ok. 2 km. Przewidywany czas spaceru ok. 1,5 do 2 godzin.
Poglądowa trasa spaceru



źródło: <https://pl.mapy.cz/>

Porozmawiamy m.in. o planowaniu przestrzennym, kwestiach ochrony i promocji zabytków, dostępności obszaru dla osób niepełnosprawnych, starszych, rodziców z małymi dziećmi, a także problemach pieszych, rowerzystów i zmotoryzowanych, którzy jednocześnie korzystają z tego fragmentu przestrzeni miejskiej. Zebrane zostaną doświadczenia, wrażenia i przemyślenia użytkowników tego obszaru.

Kolejny z zaplanowanych spacerów odbędzie się na podobszarze rewitalizacji CENTRUM – na początku czerwca.

Fundusze Europejskie
Europejski Fundusz Regionalny

Rzeczpospolita
Polska

Unia Europejska
Europejski Fundusz Regionalny

„Planowa Rewitalizacja Koźle – opracowanie dokumentacji w ramach projektu finansowanego przez NPT 2021 – 2027”

W ramach konsultacji społecznych służących opracowaniu
„Gminnego Programu Rewitalizacji Miasta Kędzierzyn-Koźle do 2030 roku”

**PREZYDENT MIASTA KĘDZIERZYN-KOŹLE
zaprasza do udziału w SPACERZE STUDYJNYM
po podobszarze rewitalizacji CENTRUM**
(obejmującym część os. Śródmieście i część os. Pogorzelec)

Spacer odbędzie się **05.06.2023 r. (poniedziałek) o godz. 16:30**. Spotykamy się przy szpitalu na ul. Dr. Judyńca. Następnie przechodzimy ul. J. Dzierżonia, udamy się w kierunku ul. A. Głowackiego i dalej ulicą Grunwaldzką, dojdziemy do dworca kolejowego PKP. Przejdziemy pod wiaduktem kolejowym, obok zabudowanego kompleksu budynków Miejskiego Zakładu Komunikacyjnego sp. z o.o. Wejdziemy na ul. M. Reja i dalej podążymy ul. P. Skargi aż do Środowiskowego Domu Samopomocy „Promyczek”. Stamtąd udamy się w kierunku tzw. kortów przy al. Partyzantów. Tu zakończymy spacer po podobszarze rewitalizacji Centrum.

Pogłówna trasa spaceru



DŁUGOŚĆ TRASY
ok. 2 km.

Przewidywany czas spaceru ok. 1,5 do 2 godzin.

CELEM SPACERU jest ocena miejsc planowanych działań, a także postępu prowadzonych dotychczas prac.

źródło: <https://plmapy.cz/>

Porozmawiamy m.in. o planowaniu przestrzennym, kwestiach ochrony i promocji zabytków, dostępności obszaru dla osób niepełnosprawnych, starszych, rodziców z małymi dziećmi, a także problemach pieszych, rowerzystów i zmotoryzowanych, korzystających z tej przestrzeni miejskiej. Zebrane zostaną doświadczenia, wrażenia i przemyślenia użytkowników tego obszaru.

Przypominamy także o spacerach, które zaplanowane są na podobszarze rewitalizacji KOŹLE. W dniu 29 maja (poniedziałek) po os. Kłodnica – start o godz. 16:30 przed stadionem sportowego na ul. Sportowej. Dnia 30 maja (wtorek) po os. Stare Miasto – start o godz. 16:30 przy boisku Orlik na ul. Skarbowej. Szczegóły dot. tych spacerów i przebieg trasy dostępny na stronie <https://www.kedzierzynkozle.pl/pl/strona/gminny-program-rewitalizacji-miasta-kedzierzyna-kozle-w-toku-opracowania>

Kędzierzyn-Koźle, 26.05.2023 r.

Ogłoszenie

Stosownie do art. 35 ust. 1 ustawy z dnia 21 sierpnia 1997 r. o gospodarce nieruchomościami Prezydent Miasta Kędzierzyn-Koźle zawiadamia, że na tablicy ogłoszeń Wydziału Gospodarki Nieruchomościami i Planowania Przestrzennego Urzędu Miasta Kędzierzyn-Koźle, przy ul. Piastowskiej 17 w dniu 26 maja 2023 r. wywieszono na okres 21 dni wykazy nieruchomości położonych w Kędzierzynie-Koźlu, które obejmują:

1) nieruchomości gruntowe przeznaczone do wydzierżawienia w trybie bezprzetargowym na okres do 3 lat, oznaczone jako:

- część działki nr 1629/2 k.m.7, o pow. dział. 0,0400 ha i część działki nr 1629/3 k.m.7, o pow. dział. 0,0002 ha, obręb Koźle, z przeznaczeniem na cele warzywno-owe,

- części działki nr 1629/2 k.m.7, o pow. dział. 0,0271 ha i o pow. dział. 0,0215 ha, obręb Koźle, z przeznaczeniem na cele warzywno-owe,

- część działki nr 636/41 k.m.4, o pow. dział. 0,5752 ha, obręb Koźle, z przeznaczeniem: w części na cele związane z wypasem i hodowlą zwierząt – hodowla ryb, w części na cele rekreacyjne,

- działka nr 2787/5 k.m.5, o pow. dział. 0,0033 ha, obręb Kędzierzyn, z przeznaczeniem na cele rekreacyjne,

- część działki nr 715/2 k.m.2, o pow. dział. 0,0441 ha, obręb Stawiecice, z przeznaczeniem na cele rekreacyjne,

- działka nr 2792/3 k.m.5, o pow. dział. 0,0077 ha i działka nr 2805/7 k.m.5, o pow. dział. 0,0011 ha, obręb Kędzierzyn, z przeznaczeniem na cele rekreacyjne,

2) nieruchomości gruntowe przeznaczone do wydzierżawienia w trybie bezprzetargowym na okres do 10 lat oznaczone jako:

- część działki nr 683/2 k.m.4, o pow. dział. 0,6450 ha, obręb Koźle, z przeznaczeniem na cele rekreacyjne,

- działka nr 679/1 k.m.4, o pow. dział. 2,2705 ha, obręb Koźle, z przeznaczeniem: w części na cele związane z wypasem i hodowlą zwierząt – hodowla ryb, w części na cele rekreacyjne,

- działka nr 661/2 k.m.4, o pow. dział. 0,6185 ha i część działki nr 636/41 k.m.4, o pow. dział. 0,8501 ha, obręb Koźle, z przeznaczeniem: w części na cele związane z wypasem i hodowlą zwierząt – hodowla ryb, w części na cele rekreacyjne,

3) nieruchomość gruntowa zabudowana przeznaczona do sprzedaży w trybie przetargowym:

- oznaczona jako działki nr 1085/2 i 1083/3 o łącznej powierzchni 0,1705, km. 7 o. Kłodnica, położona przy ul. Żeglarskiej 6,

4) lokal użytkowy przeznaczony do sprzedaży w trybie bezprzetargowym położony przy ul. Sądowej 4/1.

Wykazy dostępne są również w Biuletynie Informacji Publicznej Urzędu Miasta Kędzierzyn-Koźle – www.kedzierzynkozle.pl w zakładce „Urząd Miasta – Tablica ogłoszeń” oraz na stronie internetowej Urzędu Miasta Kędzierzyn-Koźle w zakładce „BIP na skróty – tablica ogłoszeń”

f) Obwieszczenie zostało upublicznione na Tablicy ogłoszeń Urzędu Miasta Kędzierzyn-Koźle

g) Informację o spacerach przekazano także pocztą elektroniczną: Radom Osiedli oraz Młodzieżowej Radzie Miasta

- h) Wiadomość o planowanych spacerach przedrukowywana była przez lokalne media oraz rozpowszechniana za pośrednictwem portali internetowych zarówno przed spacerami jak i po ich zakończeniu (poniżej zdjęcia poglądowe).

Wycieczka w teren przed rewitalizacją

Urzednicy zapraszają mieszkańców na spacer. Będzie to kolejna okazja, aby w terenie porozmawiać o tym, co wymaga zmian. Wspólna przechadzka to forma konsultacji społecznych prowadzonych w ramach prac nad programem rewitalizacji. Dotyczyć ona będzie podobszaru Centrum.

Spacer zaplanowano w pierwszy poniedziałek czerwca (05.06). Rozpocznie się on o godzinie 16:30 przy szpitalu na ul. Judyma. Uczestnicy ruszą w kierunku Pogorzela. Ostatnim przystankiem na trasie będą tzw. „korty” przy ul. Partyzantów. W czasie „wycieczki” mieszkańcy i urzednicy będą mieli okazję porozmawiać m.in. o planowaniu przestrzennym, czy kwestiach ochrony i promocji zabytków. Ze szczegółami można zapoznać się w załączonym obwieszczeniu.

Źródło: Urząd Miejski w Kędzierzynie-Koźlu

NaszKędzierzyn.pl

Strona główna

Kędzierzyn-Koźle

Przydatne

Polecamy

Kontakt

UM Kędzierzyn-Koźle: Spacer ku zmianom na osiedlu

Trwają prace nad przygotowaniem programu rewitalizacji miasta. Jedną z form konsultacji społecznych są spacery studyjne. To doskonała okazja, aby bezpośrednio w terenie wskazać miejsca, które wymagają zmian w pierwszej kolejności. Do przechadzki zaproszeni są wszyscy zainteresowani mieszkańcy.

Przypomnijmy, że opracowywany dokument dotyczy podobszarów Koźle, Koźle Koszary oraz Centrum. Do tej pory zainteresowane osoby uczestniczyły już w otwartych warsztatach, badaniach ankietowych czy zgłaszały karty przedsięwzięć. Pora ruszyć w miasto.

Pierwszy spacer odbędzie się 29 maja w Kłodnicy i po Starym Mieście. Rozpocznie się on o godzinie 16:30. Dzień później, czyli 30 maja konsultacje w terenie kontynuowane będą od godziny 16:30 po najstarszej części Koźla. Ze szczegółami zaplanowanych tras można zapoznać się w załączonym obwieszczeniu. W przygotowaniu jest jeszcze przechadzka. Ta zaplanowana jest na początku czerwca w rejonie podobszaru Centrum.

Urzędnicy zapraszają mieszkańców na spacer studyjny. Będzie można porozmawiać o tym, co wymaga zmian

Przez Redakcja - 19 maja 2023



Spacerowali po Starym Mieście i rozmawiali o zmianach

Miasto

Jednym z pierwszych etapów procesu rewitalizacji Kędzierzyna-Koźła są spacer studyjne, podczas których mieszkańcy mogą wybrać się „w teren” wraz z przedstawicielami władz gminy i osiedli. Ostatnia taka przechadzka odbyła się po Starym Mieście.

31.05.2023 13:28

Źródło: Urząd miasta



Tym razem trasa wypadła przez samo serce Koźła. Nad zmianami, które już zaszły i powinny jeszcze zajść w najbardziej historycznej części miasta rozmawiano podczas „wycieczki”, w której poza zainteresowanymi mieszkańcami wzięli udział także prezydent Sabina Nowosielska, przewodniczący rady miasta Ireneusz Wiśniewski, radny miejski Michał Nowak oraz członkowie rady osiedla. Uczestnicy poza okolicami rynku odwiedzi także promenadę nad Odrą, gdzie dyskutowano o wielkim potencjale rzeki – zarówno biznesowym, jak i turystycznym – oraz możliwych metodach jego wykorzystania.

Radio Opole MAGAZYN EKONOMICZNY. Popołudniówka Radia Opole 16:00 - 17:00
Wiesław Kolbusz

00 MAGAZYN REPORTERÓW RTT. Popołudniówka Radia Opole 16:00 MAGAZYN EKONOMICZNY. Popołudniówka Radia Opole

Informacje Audycje Program O Radiu Reklama Studio M im. SBB Jak słuchać

RADIO OPOLE Radio Opole 2 KULTURA Radio Opole 3

Radio Opole » Wiadomości z regionu

2023-06-13, 18:20 Autor: Joanna Gerlich

Ankiety, warsztaty i spacer. Trwają prace nad programem rewitalizacji Kędzierzyna-Koźła

dodaj Twój komentarz Lubię to! Utwórzmy



06-13_166666177810.jpg

radio **DDX**A



AUDYCJE RAMÓWKA O NAS KONTAKT AMBASADOR REKLAMA PC

Kędzierzyn-Koźle pracuje nad programem rewitalizacyjnym

Opublikowano: 16 czerwca, 2023



Fot. Cmina Kędzierzyn-Koźle

Za nami trzeci i ostatni już spacer studyjny w ramach powstającego Programu Rewitalizacji Miasta. Uczestnicy przeszli ulicami Śródmieścia i Pogorzela. Wcześniej spacerowały odbyły się w Kłodnicy, a także w Koźlu i Starym Mieście.

KK24.pl · Obserwuj
4 godz. ·

Tu potrzebna jest rewitalizacja. Za nami trzy spacer studyjne



KK24.PL
Trzy spacer studyjne ulicami Kędzierzyna-Koźła. Powstaje nowy program rewitalizacji miasta. ZDJĘCIA - KK24.pl Serwis informacyjny Kędzierzyna-Koźła....

5 1 udostępnienie

Lubię to! Komentarz Udostępnij

2. Przebieg spacerów studyjnych (uwagi, komentarze, sugestie, wspomnienia, ciekawostki spisane w trakcie spacerów)

2.1. PODOBSZAR KOŻLE – spacer po Kłodnicy

Spacer rozpoczęto w okolicy kompleksu sportowo-rekreacyjnego, przy ul. Sportowej. Obiekt jest mocno zaniedbany. Nieatrakcyjny. Zniszczona, niefunkcjonalna infrastruktura. Nie czyniono tu od lat żadnych inwestycji. Jednocześnie zwracano uwagę, że jest to miejsce posiadające takie atuty jak cisza, spokój, sąsiedztwo wysokiej zieleni. Jest to teren o znacznej powierzchni, który wciąż funkcjonuje w pamięci mieszkańców jako miejsce dawniej bardzo atrakcyjne. W trakcie rozmowy uzyskano informację, z której wynika, że częścią terenu (pobasenową) zainteresowany jest prywatny inwestor, który chciałby przeznaczyć go na cele mieszkaniowe. Jeden z Mieszkańców wskazuje że „szkoda go na deweloperkę” i „zbyt mało uwagi poświęca się temu miejscu”. Opinia kolejnej osoby: nawet jeśli powstanie tu inwestycja mieszkaniowa (deweloperska) to warto ją tak zrealizować, aby powstały funkcje społeczne (plac, skwer, boisko, etc.) - tak aby cała przestrzeń nie została zawłaszczona pod zabudowę. Mieszkańcy zastanawiają się czy można byłoby zrobić tu miejsce pod organizację dużych imprez miejskich. Natychmiast zidentyfikowano problemy zbyt małej liczby miejsc parkingowych i kłopot z zapewnieniem zbiorowej komunikacji miejskiej, związany z ograniczeniami technicznymi wiaduktu na ul. Kłodnickiej. Po zakończeniu spaceru przedstawiciel Mieszkańców tego terenu, złożył kartę przedsięwzięcia z propozycją zagospodarowania miejsca na „park z miejscami do odpoczynku, pikników, plenerowej projekcji filmów, miejsca do uprawiania sportu w otoczeniu lasu i wody”. Istotność tego miejsca dla lokalnej społeczności znalazła odzwierciedlenie w propozycjach zgłoszonych przez Miejski Ośrodek Sportu i Rekreacji, który aby wyjść naprzeciw oczekiwaniom mieszkańców zaproponował stworzenie tu zupełnie nowej, niedostępnej w innych częściach miasta oferty sportowej w postaci karty „Nowa jakość przestrzeni publicznej przy ul. Sportowej 15 – mini golf i płyta trawiasta do fistballu” z możliwością powołania w przyszłości sekcji sportowej w tej dziedzinie. Uczestnicy spaceru przeszli ulicą Sportową i Kłodnicką, aż do Elewatorowej wspominając jak kilkadziesiąt lat temu osiedle tętniło życiem. Jakie wspaniałe imprezy, festyny, zabawy z różnych okazji, się tu odbywały (Dzień Dziecka, Dzień Matki, Dożynki). To miejsce, które gromadziło wszystkich mieszkańców, może też dlatego, że tworzyli go sami (siłą własnej pracy), więc byli z nim mocno związani. Wspominano tzw. „cementarzysko wagonów”. W czasach gdy nasi spacerowicze byli dziećmi, w bliskiej odległości trasy, którą przemierzała się grupa, zgromadzono zniszczone, nieużytkowane wagony kolejowe – jakież było to wówczas wspaniałe miejsce do zabaw, wspomniano z rozrzewnieniem.



Idąc ul. Elewatorową prowadzącą do Portu, zastanawiano się nad niepewną przyszłością rozpoczętej inwestycji uruchomienia terminalu przeładunkowego, czy i kiedy zakończy się impas trwający od kilku już lat, czy biznes ruszy, czy powstaną nowe miejsca pracy, czy nadzieje, które wiązali mieszkańcy z ożywieniem i zagospodarowaniem tej części os. Kłodnica zostaną spełnione ?

Z ul. Elewatorowej mieszkańcy zwrócili się w lewo. Jest tam skrót wiodący do ul. Marynarskiej. Skrót wiedzie pod wiaduktami kolejowymi, położony jest w obszarze zalesionym. Miejsce jest bardzo urokliwe, jednak nieuporządkowane. Skrót często wykorzystywany przez mieszkańców, o czym świadczy mocno wydeptana, udrożniona (nieporośnięta roślinnością) ścieżka pół polna, pół leśna. W tym miejscu mogłaby powstać „pieszo-rowerowa trasa spacerowa lub zalesiony wybieg dla psów”, którego potrzebę zgłaszali mieszkańcy na warsztatach. Po rozpoznaniu kwestii własności: teren należy do Skarbu Państwa – użytkownikiem wieczystym jest PKP S.A., co utrudnia podjęcie interwencji na tym terenie.




Mijając Kanał Kłodnicki, napotkani mieszkańcy wnosili o konieczność częstszego koszenia traw rosnących wzdłuż kanału, który jest obiektem zabytkowy i ten potencjał mieszkańcy chcieliby wykorzystać. Po zakończeniu spaceru wpłynęła karta przedstawiciela mieszkańców, który proponuje utworzenie „szlaku pieszo-rowerowego z elementami edukacyjnymi (ścieżka dydaktyczna), informujący o historii kanału”. W tym miejscu komplementarnie można byłoby wprowadzić imprezę sportowo-edukacyjną „Bieg z barką na barkach”. Byłby to marsz lub bieg wzdłuż kanału, w czasie którego uczestnicy na własnych barkach niosą lub ciągną makietę/planszę braku rzecznej wykonaną z dykty, papieru lub innych lżejszych materiałów. Taki pomysł narodził się w czasie listopadowego warsztatu prowadzonego dla lokalnych organizacji pozarządowych przez Narodowy Instytut Dziedzictwa pn. „Wykorzystanie dziedzictwa niematerialne w rewitalizacji miasta Kędzierzyn-Koźle”. Pomysł organizacji biegu, poza stricte sportowym charakterem byłby wspomnieniem historii Kanału Kłodnickiego i jego znaczenia dla rozwoju miasta, przybliżałby warunki pracy dawnych mieszkańców, którzy siłą własnych mięśni wspomagali transport towarów prowadzony na kanale.



W tym miejscu spacerowicze dotarli do dzielnicy portowej. Jedne z piękniejszych budynków w mieście są po części własnością gminy a po części właściciele prywatnych. W związku z planowanym uruchomieniem portu miały tu powstać biura i mieszkania dla pracowników. Miasto jest nawet przygotowane dokumentacyjne na remont jednego z budynków. Kartę przedsięwzięcia „Przebudowa budynku mieszkalno-użytkowego wraz z zagospodarowaniem terenu przy ul. Pocztowej 7,7a,7b oraz ul. Żeglarska 2” zgłosił Miejski Zarząd Budynków Komunalnych. Remont drugiego (należącego do prywatnego inwestora) miał rozpocząć się już jakiś czas temu. Miasto jest mocno ograniczone w prowadzeniu polityki mieszkaniowej. Zna potrzeby mieszkańców (duży popyt na mieszkania przy ograniczonej podaży) ale wolne lokalne mieszkalne może przekazywać tylko osobom w trudnej sytuacji. Widoczne budynki są zdegradowane i opuszczone, obszar ten według mieszkańców, nie jest jednak niebezpieczny. Wspominają czasy kiedy wszystko tu kwitło – *„Był bar, restauracja, miejsce gdzie odbywały się potańcówki. Ludzi było mnóstwo. Nawet przyjeżdżali młodzi chłopcy z Kędzierzyna, wtedy było to inne miasto, na zabawy tu organizowane, bo dziewczyny z Kłodnicy były zawsze najładniejsze. Tu było życie. Tu problemy rozwiązywało się we własnym gronie”*. Dzisiaj w okolicy hula przysłowiowy wiatr, choć nieopodal siedzibę ma aktywne stowarzyszenie motocyklistów Troopers of Highways MC Poland oraz Regionalny Zarząd Gospodarki Wodnej w Gliwicach Zarząd zlewni Kłodnicy i Kanału Gliwickiego. Notabene tam został pokierowany jeden ze przechodniów, który wspominał, iż niedawno skradziony został wąż zamykający na kanale i gdy przyjdzie wysoka woda to przelewając się przez otwartą bramę, może zalać mieszkańców. Warto zwrócić uwagę na atuty tego miejsca. Jest ono położone stosunkowo blisko centrum, z dobrym dostępem do komunikacji. Przy tym jest to miejsce charakteryzujące się ciszą i spokojem, małym natężeniem ruchu pojazdów. Stanowi to zaletę dla rozwoju funkcji mieszkaniowej. Atutem jest również dostępność przystanku kolejowego, który umożliwi komunikację w kierunku Nysy.





Przechodząc pod wiaduktem grupa zatrzymała się przy skwerku na skrzyżowaniu ul. Portowej i Szymanowskiego. To miejsce ma potencjał – mieszkańcy dostrzegają potrzebę uporządkowania terenu, co było nawet zgłaszane w ramach konsultacji do Budżetu Obywatelskiego. Gmina przygotowała Kartę przedsięwzięcia „*Rewitalizacja terenu zielonego przy ul. Portowej/Szymanowskiego*”. Teren ten będzie korespondował z okolicznymi budynkami, tj. odtworzoną i przywróconą do pierwotnego wyglądu 120-letnią fabryką KOFAMA oraz budynkiem wielorodzinnym przy ul. Portowej 20, od którego rozpoczęła się rewitalizacja tej części obszaru zdegradowanego. Kiedyś całe osiedle należało do Kozielskiej Fabryki Maszyn, potem przeszedł na własność wspólnot mieszkaniowych, właściwie należałoby kompleksowo zająć się większym terenem, niż tylko wspomnianym skwerem. Sprawdzono, że działka 2688/58 porośnięta nieuporządkowaną zielenią stanowi własność Gminy Kędzierzyn-Koźle. Samosiejki, twarde zarośla i dziczała roślinność, powinny zostać uporządkowane, przerzedzone. Obok są kubły śmietnikowe, niezabudowane psują estetykę otoczenia. Można ustawić wiaty lub kratownice aby je przestłonić.





Grupa przeszła obok urządzanego boiska sportowego do koszykówki. Zaletą tego obiektu jest rosnąca zieleń wysoka, dająca cień i umożliwiającą komfortowe uprawianie sportu. Z boiska korzystają osoby spoza sąsiedztwa (z innych rejonów miasta). Spacer zakończył się przy zlokalizowanym tuż obok, trawiastym boisku na ul. Jasnej. Z obserwacji mieszkańców wynika, że koszona jest tu jedynie trawa. Nie ma oświetlenia a infrastruktura jest bardzo uboga. W ocenie mieszkańców wstawienie jednej bramki i założenie oświetlenia dla tej części, montaż kilku ławek i wiaty a także odwonienie terenu znacząco podniosłoby funkcjonalność i wykorzystanie obiektu. Tym bardziej, że jest on częściowo osłonięty drzewami co podnosi jego atrakcyjności. Był pomysł, aby w tym miejscu powstało lodowisko, ale nie zyskał on akceptacji. Problem mogą być koszty utrzymania infrastruktury. Jeden z mieszkańców przedstawił rozwiązania, które można byłoby tu wdrożyć: „piłka w klatce” czy „konsola muzyczna zasilana energią słoneczną”. Teren po drugiej stronie ulicy należy do SIM Południe - planowana jest tu budowa budynku wielorodzinnego, póki co nic nie wskazuje aby coś miało się tu zadziać - brak banerów informujących lokalną społeczność o planowanej inwestycji, brak odpowiedzi na zaproszenie do udziału w naborze przedsięwzięć rewitalizacyjnych.





W tym miejscu spacer po Kłodnicy został zakończony, uczestnikom podziękowano za wzięcie udział w tej formie konsultacji społecznych.

2.2. PODOBSZAR KOŻLE – spacer po Starym Mieście

Spacer rozpoczęto w okolicy kompleksu sportowego „Orlik” i Domu Kultury „Twierdza” przy ul. Skarbowej. Oba obiekty były modernizowane i przebudowywane w ramach procesu rewitalizacji miasta, w ramach różnych perspektyw finansowych Unii Europejskiej (2007-2014 i 2014-2020). Już na wstępie jedna z mieszkank zgłasza, że poza informacją w internecie i prasie można byłoby na przyszłość przyklejać plakaty o organizowanych wydarzeniach tego typu na witrynach obiektów publicznych (np. MBP na Rynku) lub na słupach.



Spod boiska „Orlik” grupa uczestników przeszła w kierunku ul. Skarbowej. Mijając obiekt tzw. „Harcówki”. Jest to zabytkowy schron forteczny (podwalnia) z ok. 1807 r. Niska świadomość społeczna w zakresie ochrony dziedzictwa kulturowego i brak wiedzy o lokalnej historii determinują potrzebę zadbania o obiekty takie jak ten. Kartę przedsięwzięcia rewitalizacyjnego dla ratowania schronu fortecznego złożył Powiat Kędzierzyńsko-Kozielski. Wspomniano, że miasto ma dobre doświadczenia z modernizacją obiektów schronów. Jako przykład podano schron przeciwlotniczy typu Salzgitter z czasów II Wojny Światowej, który w ramach prowadzonej rewitalizacji został wyremontowany przez gminę i oddany w użytkowanie organizacji pozarządowej – Blechhammer -1942, która wykorzystuje obiekt na potrzeby prowadzonych spotkań, prelekcji i innych wydarzeń dot. m.in. historii Śląskiej Bitwy o Paliwo.

Dochodząc do głównego ciągu ul. Skarbowej, po lewej stronie mijamy budynek Skarbowa 1. Obiekt ten wprowadzony był do Programu Rewitalizacji Miasta Kędzierzyn-Koźle (z perspektywą do 2030 r.). W minionym roku rozpoczęto prace remontowe lewego skrzydła budynku (gdzie znajdują się 3 mieszkania). Pieniądze na

ten cel pozyskano w ramach dotacji z Banku Gospodarstwa Krajowego. Ponieważ koniecznym jest remont prawej strony budynku złożono wnioski o wsparcie do Ministerstwa Kultury i Dziedzictwa Narodowego. Obiekt jest wpisany do gminnej ewidencji zabytków. Po remoncie nieużywana do tej pory przestrzeń, mogłaby zostać wykorzystana na cele gospodarcze. Możliwym byłoby przygotowanie wewnątrz obiektu ok. 14 stoisk dla małych przedsiębiorców i przeniesienie w to miejsce targowiska miejskiego, znajdującego się obecnie przy skrzyżowaniu ul. Targowej i H. Sienkiewicza.



Grupa przechodząc obok wspomnianego wyżej targowiska wspominała, że lata temu miejski handel prowadzony był na dziedzińcu przy Podzamczu, a następnie w ramach porządkowania zabytkowego terenu kompleksu zamkowego, przeniesiono go w to miejsce. Niestety targowisko lata świetności ma już za sobą jest mocno zdekapitalizowane i słusznym byłoby przenieść je do krytego obiektu przy Skarbowej. Targowisko charakteryzuje się niską estetyką. Zajmuje przy tym znacząco powierzchnię, kształtując krajobraz. Przeniesienie targowiska w inne miejsce "otworzyłoby" przestrzeń. Powstałoby miejsce dla innych funkcji, np. mógłby w tym miejscu powstać parking, który obsługiwałby mieszkańców i turystów korzystających z Rynku i punktów handlowo-usługowych zlokalizowanych na bocznych uliczkach.



Po wejściu na Rynek mieszkańcy zwrócili uwagę, że jeszcze za mało się tu dzieje. Co prawda są dwie restauracyjki, ale to nie powoduje, że „rynek tętni życiem”. Wspomniano o zaplanowanych na najbliższy czas imprezach: „Dzień Dziecka”, „Targi Książki nad Odrą”. Aby wzbogacić grafik imprez plenerowych na Rynku i okolicach Miejski Ośrodek Kultury przygotował takie karty przedsięwzięć jak: „*Koncerty fortepianowe na Rynku w Koźlu*” i „*Muzyczne podwieczorki*”. Z kolei Miejska Biblioteka Publiczna starając się zachęcić do przyjscia w to miejsce, zaplanowała zadanie „*Nowoczesna przestrzeń dla młodzieży w Centrum Informacji i Edukacji Miejskiej Biblioteki Publicznej w Kędzierzynie-Koźlu*” obejmujące m.in. ustawienie ogólnodostępnej książkodzielni na płycie Rynku. Odnośnie Rynku zgłoszono także uciążliwości w postaci ruchu samochodów, chociaż teren ten powinien być wyłączony dla pojazdów. Jak mówili uczestnicy spaceru, kierowcy z przyzwyczajenia tędy jeżdżą, parkują i stwarzają niebezpieczeństwo dla spacerowiczów. Jak na potwierdzenie tych słów, od strony ul. Pamięci Sybiraków wjechał pojazd marki BMW, który po okrążeniu rynku, wyjechał w kierunku ul. Złotniczej. Może ustawienie większej liczby zapór, w postaci kwietników/donic z roślinnością mogłoby zatrzymać zbędny ruch pojazdów, zaproponowali mieszkańcy. Zwrócono przy tym uwagę na kwestie porządku oraz brak patroli Straży Miejskiej/ Policji w godzinach wieczornych. A także na konieczność szybkiego reagowania na akty wandalizmu i zgłaszania takich zdarzeń, co może ułatwić pociągnięcie takich osób do odpowiedzialności. W tym miejscu wybrzmiał problem braku dostępności do toalet publicznych (taki pomysł został zgłoszony także w czasie naboru kart przedsięwzięć rewitalizacyjnych). Na rynku widoczne są drogowskazy, które prowadzą do toalety typu „TOI TOI”. Toaleta w MBP jest dostępna tylko dla osób korzystających z biblioteki, osoby z zewnątrz mają utrudniony dostęp. Wspominając o bibliotece, jedna z uczestniczek spaceru zwróciła uwagę, że na ulicy Poniatowskiego w ścianę budynku wmurowana jest tabliczka upamiętniająca miejsce otwarcia pierwszej biblioteki w mieście. „*W tym roku przypadać będzie setna rocznica tego wydarzenia i może warto przygotować z tej okazji jakieś wydarzenie kulturalne ?*” Z uzyskanych informacji wynika, że miejsce to nie stanowiło kolebki obecnie istniejącej instytucji. Miejska Biblioteka Publiczna została powołana do życia kilkadziesiąt lat później, kiedy obiekt na ul. Poniatowskiego już nie funkcjonował od lat.





Z Rynku grupa przeszła na ul. Złotniczą. Tak jak w czasie spaceru rewitalizacyjnego w roku 2016 tak i teraz, obiekt po Mellowhide stoi niezagospodarowany. Zwrócono uwagę, że drzewo rosnące na podwórzu jest już tak duże, że gałęziami „wchodzi do budynku”. Podniesiono problem wszystkich tego typu opuszczonych i zaniedbanych obiektów w okolicy. Są one azylem dla szczurów, które nie niepokojone i dodatkowo dokarmiane (wystawianym dla bezpańskich kotów jedzeniem), mnożą się na potęgę. Zwrócono uwagę, iż atutem ul. Złotniczej jest kameralny charakter, bliskość Rynku. Potencjał ten nie jest jednak wykorzystany.




Spacer studyjny w ramach opracowania Programu Rewitalizacji Miasta Kędzierzyn-Koźle z perspektywą do 2030 r. Powyżej ul. Złotnicza w roku 2016. Poniżej zdjęcia ze spaceru studyjnego ulicą Złotniczą w 2023 r.





Z ul. Złotniczej spacerowicze skręcili w ul. W. Planetorza. Przeszli obok „Centrum Promocji Edukacji i Terapii Rodzin”. To zadanie zostało kilka lat temu zgłoszone do Programu Rewitalizacji Miasta Kędzierzyn-Koźle przez Caritas Diecezji Opolskiej i z sukcesem zrealizowane. Przechodząc obok budynku, w którym mieści się Sala Ślubów, rozpatrywano możliwość poprawy dostępności do ogrodu różanego dla uczestników uroczystości. Jednocześnie wyrażono przy tym obawy, iż w przypadku otwarcia tej przestrzeni dla mieszkańców może dojść do aktów wandalizmu.



Jako lokalną ciekawostkę wskazano doskonale zachowane na ścianie budynku hasło: „**TAK, TAK, TAK**”. Wg informacji przekazanej przez uczestnika spaceru, jest to oryginalnie zachowany slogan, zachęcający do udziału w referendum z dnia 30.06.1946 r. W tzw. referendum ludowym Polacy mieli wypowiedzieć się w trzech

tematach: istnienia Senatu, utrwalenia przemian gospodarczych wynikających z reformy rolnej oraz w sprawie zachodnich granic Polski. Referendum zostało nazwane „3 x TAK” od haseł propagandowych, które zachęcały do pozytywnej odpowiedzi na trzy pytania. Według oficjalnych wyników na 3 x TAK głosowało ponad 90 procent społeczeństwa. Dopiero po przełomie 1989 roku możliwe było opublikowanie prawdziwych danych, z których wynikało, że na „NIE” w referendum wypowiedziało się od 30 do ponad 70 procent wyborców (za Instytutu Pamięci Narodowej). Takie pamiątki przeszłości można odnaleźć też w innych częściach miasta (kamienica przy pl. Raciborskim, areszt śledczy, budynek sąd na ul. Żeromskiego), nie są jednak tak dobrze zachowane.




Przechodząc przez ulicę I. Łukasiewicza, uczestnicy spaceru weszli na Promenadę ks. Ludwika Rutyny ciągnącą się wzdłuż Odry. W tym miejscu od razu wybrzmiał temat ciągu pieszego, który powinien pozwolić bezpiecznie i szybko przejść z promenady przez ul. Raclawicką na Planty Miejskie. Taka potrzeba widniała już w Programie Rewitalizacji opracowanym w 2016 r. ale do tego czasu nie udało się zrealizować tego zadania. Na chwilę obecną opracowana jest koncepcja przebudowy ciągu drogi od ul. Portowej, przez kozielska wyspę aż do ul. Raclawickiej/Łukasiewicza, która rozwiązywałaby ten pilący od lat problem a dodatkowo dzięki projektowanym ciągom pieszo-rowerowym i miejscom postojowym przyczyniała się większej aktywności na oferowane na wyspie działania sportowo-kulturalne oraz społeczno-edukacyjne. Dla tego podobszaru przygotowano kilka kart przedsięwzięć rewitalizacyjnych (zarówno przez Gminę Kędzierzyn-Koźle, Powiat Kędzierzyńsko-Kozielski jak i innych interesariuszy reprezentujących sektor organizacji pozarządowych oraz inwestorów prywatnych), które zostały przedstawione uczestnikom spaceru.



Trasa spaceru rewitalizacyjnego nie została zaplanowana przez Wyspę (uczestnicy mieli okazję obserwować ją z drugiego brzegu rzeki) jednak potwierdza się, że mieszkańcy bardzo lubią to miejsce i chętnie je odwiedzają. Powyższe

wywnioskowano z ankiet badających poziom zadowolenia osób uczestniczących w konsultacjach społecznych z jakości prowadzonych konsultacji, które uczestnicy wypełniali po zakończonym spacerze. Pojawiały się tam informacje „za mało czasu poświęcono Wyspie”, „za krótki spacer”. W odniesieniu do Wyspy zgłoszona została przez jednego z mieszkańców karta przedsięwzięcia pn. „Remont drogi wraz z kanalizacją burzową na Wyspie”, która ma na celu przeciwdziałanie zalewaniu przez wody opadowe budynków mieszkalnych, piwnic, dość do obiektów, budynków gospodarczych i okolicznej stadniny koni. Powyższe jest wynikiem braku kanalizacji burzowej, która utrudnia życie mieszkańcom wyspy.




Źródło: materiały prywatne mieszkańca miasta przekazane w toku naboru kart projektów rewitalizacyjnych

Spacerując promenadą pojawił się temat zbyt małej liczby ławek i innego rodzaju mebli miejskich (leżaków, hamaków, stolików do gry w szachy), które mogłyby pojawić się poniżej promenady wzdłuż drewnianego pomostu do spacerowania, a na pobliskim trawniku można byłoby wyznaczyć strefę leżakowania/„kocykowania”. Takie miejsce, zachęcające do bliskiego, bezpośredniego, nieskrępowanego kontaktu z naturą jest mieszkańcom potrzebne. Wg uczestników to też dobre miejsce, aby tędy (tj. od mostu na Odrze w stronę śluzy Koźle) poniżej wału biegła ścieżka rowerowa, wiodąca dalej w kierunku ul. Łukasiewicza aż do wejścia na planty lub jeszcze dalej w stronę ul. Pokucie, gdzie wzdłuż Odry są atrakcyjne przyrodniczo tereny. Wzdłuż ul. Łukasiewicza musiałby pojawić się wówczas gęsty żywopłot, który wygłuszałby hałas ruchu ulicznego. W czasie spaceru zidentyfikowano na promenadzie miejsce, w którym przerwana jest ciągłość chodnika. Wg rozpoznania jest to działka nr 2463/7 należąca do Gminy Kędzierzyn-Koźle. Taki stan wymaga podjęcia w tym miejscu interwencji. Uczestnicy spaceru wyrazili również nadzieję na możliwość przejścia przez jaz, zarządzany przez Wody Polskie, na teren wyspy, co udostępniłoby kolejną piękną trasę spacerową.



Z promenady spacerowicze przeszli przez ul. I. Łukasiewicza i weszli na planty. Zabytkowy park miejski był na liście podstawowych przedsięwzięć w programie rewitalizacyjnym uchwalonym w 2016 r. Przygotowanie nowych alejek spacerowych, mała infrastruktura, bardzo duża liczba nasadzeń roślinności spowodowała, że miejsce to stało się dużo przyjaźniejszą oazą spokoju i wypoczynku wśród zieleni dla okolicznych mieszkańców. W celu kontynuacji zadania warto byłoby rozpatrzyć kwestie dodatkowego nawodnienia, małej retencji, gromadzenia wody, w celu wykorzystania jej do nawadniania roślin ale także z uwagi na owady, ptaki i inne zwierzęta zamieszkujące park, które mogłyby korzystać z takiego zasobu.



Spacer zakończył się w pobliżu Domu Dziennego Pobytu nr 2 przy ul. G. Piramowicza. Mając na uwadze charakter tego miejsca a także szeroką ofertę adresowaną do seniorów i osób niepełnosprawnych, która cieszy się niesłabnącym zainteresowaniem, koniecznym jest podjęcie działań mających na celu dostosowanie obiektu do współczesnych wymagań funkcjonalnych i innych przepisów warunkujących bezpieczeństwo użytkowników. W tym celu Miejski Ośrodek Pomocy Społecznej złożył

dwie karty przedsięwzięć rewitalizacyjnych. Pierwsza jest podtrzymaniem zadania zgłoszonego w „Programie Rewitalizacji Miasta Kędzierzyn-Koźle (z perspektywą do 2030 r.)”, którego nie udało się do zrealizować, z uwagi na koszty przekraczające możliwości gminy (zadanie dot. remontu obiektu i dostosowania go do potrzeb os. niepełnosprawnych). Druga karta obejmuje szereg działań miękkich, których wdrożenie pobudzi aktywność lokalnej społeczności.



W tym miejscu spacer po Starym Mieście został zakończony, a uczestnikom podziękowano za udział w tej formie konsultacji społecznych.

2.3. PODOBSZAR CENTRUM – spacer po Śródmieściu i Pogorzelcu

Spacer rozpoczęto w okolicy parku zlokalizowanego przy szpitalu na ul. Judyma. Teren ma potencjał, ale wieloletnie zaniedbania wymagają obecnie dużych nakładów. Przestrzeń ta jest istotna z punktu widzenia mieszkańców, widzieliby tu nawet niewielki wybieg dla psów (w dotychczasowym miejscu, wyznaczonym na ten cel za halą Manhattan, jest skwarnie i gorąco – brakuje tam zadrzewienia). Tu jest przyjemny cień. Potrzeba interwencji w tym miejscu została zauważona przez Starostwo Powiatowe w Kędzierzynie-Koźlu, które zgłosiło projekt „*Rewitalizacji Parku przy ul. Judyma*”. Poza pielęgnacją obecnej zieleni planowane jest wykonanie nowych nasadzeń, otwarcie parku dla mieszkańców, doposażenie go w elementy małej architektury oraz funkcjonalne dostosowanie do potrzeb szpitala (parking, miejsce składowania odpadów szpitalnych, itp.).





Grupa przeszła na ul. Dzierżonia. Rozmawiano o uciążliwość pobliskiego baru. Mieszkańcy mówili o trwających do późnej nocy hałasach. Miejsce to co prawda zostało już zamknięte, jednakże klienci zaczęli gromadzić się na tyłach tego obiektu.



Spacerowicze przeszli na ul. Głowackiego. Zwrócono uwagę na niską a wręcz katastrofalną jakość zabudowy usługowo-handlowej, brak spójności: „tu drewniana budka, tam pawilon bez dachu”. Widać, że niektórzy właściciele starają się zadbać o estetykę swoich budynków mieszkalnych i punktów usługowo-handlowych zlokalizowanych na tej ulicy. Niestety, ogólne wrażenie tej uliczki jest bardzo niekorzystne: w niektórych miejscach odpada tynk, zastosowane kolory elewacji nie

współgrają ze sobą, punkty usługowe o niskim standardzie architektonicznym, są pozbawione walorów, zieleń wysoka wymaga pielęgnacji a powierzchnia chodników i jezdni modernizacji (zwrócono uwagę na samochody, które parkując na chodniku zagradzają przejście i niszczą płytki), zwrócono uwagę na zaśmiecanie ulicy (w tym psie odchody) i małą liczbę koszy na śmieci. Mieszkańcy zgłaszają, że tu, w ścisłym centrum miasta nie ma łącza światłowodowego. Jednocześnie atutem tego miejsca jest infrastruktura sieciowa dostarczająca ciepło z miejskich ciepłowni. Wpływa to na stosunkowo niskie koszty ogrzewania lokali usługowych. Część tych lokali usługowych niestety jest zamknięta. Uczestnicy spaceru zwrócili przy tym uwagę, iż w tym rejonie miasta trudno znaleźć lokal z dobrą ofertą gastronomiczną. Z kolei jedna z osób, będąca przedsiębiorcą, poszukiwała w tym rejonie lokalu na wynajem. Zaproponowane przez właścicieli lokalu koszty najmu były bardzo wysokie i nie do zaakceptowania. Dostrzegane są niezagospodarowane lokale użytkowe (pozaklejane lub puste witryny, w większości z szyldem na wynajem lub likwidacja) a także pustostany mieszkalne, które nie dodają tej okolicy splendoru, jakie powinno nieść ze sobą centrum miasta. Uliczka śródmiejska zamiera. Podnoszone w czasie jednego z warsztatów rewitalizacyjnych kwestie uciążliwości zlokalizowanej tu jadłodajni, nie zostały potwierdzone (teren wokół obiektu wydawania posiłków dla osób potrzebujących był uprzątnięty). Podobnie trudna sytuacja przedstawia się na ul. Grunwaldzkiej. Przykładem może być np. budynek przy ul. Grunwaldzkiej 26, który jest od lat opuszczony i zaniedbany Aby przeciwdziałać sytuacji kryzysowej na obszarze wskazanych ulic złożone zostały karty m.in. takich przedsięwzięć jak: „Aleksandra Głowackiego - wielofunkcyjna przestrzeń publiczna”, „Modernizacja 10 lokali mieszkalnych oraz lokalu użytkowego będącego zasobem Gminy Kędzierzyn-Koźle” a także karty związane z termomodernizacją budynków należących do sześciu wspólnot mieszkaniowych z ul. Głowackiego.



W tym miejscu grupa doszła do węzła przesiadkowego przy Dworcu Kolejowym PKP, gdzie zwrócono uwagę, iż w niedługim czasie w budynku Dworca powstanie klub muzyczny i restauracja. Może to ożywić ten rejon miasta, zwłaszcza, że jest on dobrze dostępny dzięki komunikacji miejskiej. Rozmawiano także o dostępności węzła przesiadkowego dla osób o szczególnych potrzebach. Zwrócono uwagę, że przyciski uruchamiające komunikaty dźwiękowe o czasie przyjazdu autobusów (zamontowane na elektronicznych tablicach informacyjnych) są zbyt wysoko, są niewidoczne (szare, bez szczególnego wyróżnika), do słupa z komunikatorem dźwiękowym nie prowadzi ścieżka dotykowa (składająca się z kilku równoległych linii wyniesionym niewiele ponad poziom chodnika, tzw. elementy prowadzące zwane pasami, liniami - umieszczony między nimi koniec białej laski prowadzi osobę niewidomą). Takie linie prowadzące powinny zostać także zamontowane pomiędzy przystankami autobusowymi a wejściem na dworzec PKP (w hali budynku już są). To ułatwi przemieszczanie się po wyjściu z autobusu lub z dworca. Wspomniano o platformie „służącej” osobom z ograniczoną sprawnością ruchową, na skorzystanie z której, należy umówić się kilka dni wcześniej.



Kończąc spacer po części Śródmieścia podniesiono jeszcze kilka tematów:
a) konieczność wykonania przejścia dla pieszych na ul. Matejki. Ulica ma ponad pięćset metrów a jedynie przy dawny Domu Towarowym jest przejście dla pieszych. Kolejne powinno zostać wykonane pomiędzy budynkiem banku a pizzerią, w pobliżu liceum,



Źródło: opracowano na podstawie https://mapa.inspire-hub.pl/#/kedzierzyn_kozle

- a) zwiększenie nasadzeń przed wieżowcem przy Al. Jana Pawła II 4,
- b) przygotowywanie plakatów informacyjnych np. dot. głosowania na Budżet Obywatelski w formacie mniejszym niż A2 najlepiej A3 (te duże nie mieszczą się na tablicach Rad Osiedli),
- c) modernizacja przejścia pieszo - rowerowego pod wiaduktem. Obecny na spacerze studyjnym Zastępca Prezydenta Miasta wskazał na trudności w uzyskaniu zgody od PKP na realizację zadania, gmina ma zatem ograniczone możliwości działania na tym polu.



Wychodząc spod wiaduktu uczestnicy przystanęli przy budynku Miejskiego Zakładu Komunikacyjnego w Kędzierzynie-Koźlu. Mimo, iż były pomysły na zagospodarowanie obiektu (zgłoszone nawet do programu rewitalizacji z 2016 r.) to z uwagi na wadę geodezyjną (część budynku stanowi własność PKP) utrudnione jest tu podjęcie interwencji.

Grupa minęła budynek przy ul. M. Reja, który od lat stoi opuszczony. Uczestnicy spaceru nie znali historii tego miejsca, rozważali czy gmina nie powinna przejąć tej nieruchomości i w sensowny sposób zagospodarować niszczący obiekt. Uczestnicy weszli na ul. Piotra Skargi. Zły stan tej drogi manifestowany jest nie tylko na forach internetowych, które w ostatnim czasie zachęcały do udziału w spacerach studyjnych, ale także w wprost w przestrzeni publicznej na murze u wylotu tejże ulicy.



Grupa doszła do obiektu przy ul. Piotra Skargi, gdzie mieści się filia Publicznej Szkoły Podstawowej nr 11 oraz siedziba Środowiskowego Domu Pomocy „Promyczek” (ŚDP). Teren zewnętrzny to miejsce, z którego korzystają uczniowie szkoły ale przede wszystkim podopieczni ŚDP. Stan techniczny terenu zewnętrznego jest bardzo zły.

Teren jest porośnięty roślinnością, której od lat nikt nie pielęgnuje. Infrastruktura sportowa (boiska, bieżnie, tory do rozbiegu skoku w dal) są spękane korzeniami pobliskich drzew, porośnięte roślinnością, stanowią nierówną niebezpieczną powierzchnię. Wspomniano o wypadku, który miał tu miejsce kilka dni wcześniej. Podopieczna ŚDP, osoba sparaliżowana poruszająca się na wózku inwalidzkim przewróciła się na nierównej powierzchni i doznała uszczerbku na zdrowiu. Odpowiedzią na zidentyfikowane problemy jest wspólna karta projektu złożona przez ŚDP „Promyczek” i PSP 11 „Rehabilitacja i oświata w procesie integracji społecznej”. Projekt ma na celu dostosowanie obiektu, z którego w szczególności korzystają osoby niepełnosprawne, do potrzeb tej grupy odbiorców. Celem działania będzie udostępnienie zielonego, ciekawie zaaranżowanego terenu zewnętrznego, na którym w atrakcyjny i bezpieczny sposób, zarówno osoby niepełnosprawne jak i uczniowie, będą mogli wspólnie spędzać czas i prowadzić zajęcia aktywności fizycznej. Koniecznym jest także wydzielenie miejsc postojowych, aby rodziny dowożące tu swoich niepełnosprawnych bliskich, mogły bez zbędnego kłopotu podjechać w pobliże budynku, co obecnie jest niemożliwe. Atutem miejsca jest lokalizacja w centrum osiedla mieszkaniowego (dostępność przestrzeni dla mieszkańców), jak też znacząca powierzchnia (możliwość wprowadzenia nowych funkcji, w tym również mieszkaniowej).



Mając na uwadze niepokój mieszkańców tzw. os. Leśna, dotyczący planów przeznaczenia terenu po byłych kortach pod działalność handlową, trasa spaceru studyjnego skierowana została w stronę al. Partyzantów. Tu, do uczestników spaceru, przyłączyli się mieszkańcy okolicznych bloków. Po raz kolejny zadeklarowali, że nie chcą w tym miejscu sklepu. Nie widzą też potrzeby budowania parkingu („*jest już duży i wygodny wzdłuż al. Partyzantów, tu wcale nie musi być następny pod oknami*”). Mieszkańcy zwrócili uwagę, iż wycięto duże starsze drzewa (topole) a w ich miejsce nie posadzono nowych drzew.

Zakwestionowali też pomysł stawiania fontanny. Przywołali projektantów z lat sześćdziesiątych, którzy projektowali osiedle. W ocenie rozmówców to wszystko było dobrze wymyślane, wystarczyłoby tylko odświeżyć tę przestrzeń. Mieszkańcom zależy aby teren pozostał zielony, aby wprowadzić elementy małej infrastruktury dla dzieci, odnowić nawierzchnie, odnowić miejsca spotkań, wyposażyć w większą liczbę ławek. - ogólnie powinno to być tanie i proste w utrzymaniu. Zarządca terenu RSM „Chemicz” przygotował dla miejsca kartę projektu rewitalizacyjnego załączając trzy koncepcje zagospodarowania terenu, mieszkańcy nie popierają rozwiązania z fontannami.



W tym miejscu spacer po podobszarze Centrum został zakończony, a uczestnikom podziękowano za udział w konsultacjach społecznych.

2.4. PODOBSZAR KOŹLE KOSZARY

Wizyta przy udziale szerokiego grona interesariuszy nie była możliwa do przeprowadzenia. Teren jest własnością prywatną, ogrodzoną, z ograniczoną dostępnością dla osób postronnych. W czasie prowadzonych spacerów studyjnych, rozpoczęły się na tym terenie prace, co dodatkowo blokowało wejście. Za zgodną jednego z właścicieli wykonano wcześniej zdjęcia poglądowe, które przedstawiają

sytuację na terenie podobszaru KOŹLE KOSZARY. Kontaktu z drugim z właścicieli tego terenu, nie udało się nawiązać.



3. Podsumowanie

Spacerzy pozwoliły interesariuszom rewitalizacji podzielić się posiadaną przez siebie wiedzą a dzięki interakcji poczynić nowe obserwacje i lepiej poznać okolicę. Potwierdziły wnioski zawarte w części diagnostycznej projektu dokumentu i posłużyły omówieniu części programowej. Uczestnikom spacerów przedstawiono pomysły zgłoszone w trakcie naboru projektów rewitalizacyjnych, które są odpowiedzią na zidentyfikowane zjawiska kryzysowe.

Konsultacje społeczne prowadzone w formie spacerów studyjnych przygotowane zostały w sposób rekomendowany przez praktyków. W każdym ze spacerów udział wzięli: Prezydent Miasta lub Zastępca Prezydenta Miasta - jako gospodarz programowania rewitalizacji w gminie, zewnętrzny moderujący prowadzący rozmowę, mieszkańcy oraz członkowie zespołu ds. opracowania Gminnego Programu Rewitalizacji. Trasy spaceru zostały przygotowane w formie mapek przedstawiających ich przebieg i miejsca warte szczególnej uwagi, z uwzględnieniem czasu przejścia, który nie powinien zająć więcej niż półtorej godziny. Aby zainteresować wydarzeniem jak największą liczbę osób, zostały one zaplanowane w dni robocze, w godzinach popołudniowych, z uwzględnieniem warunków atmosferycznych. Upublicznione zostały z właściwym wyprzedzeniem za pośrednictwem powszechnie stosowanych przez gminę kanałów informowania o wydarzeniach, a także rozmów telefonicznych. Mimo podjętych działań liczba spacerowiczów była mniejsza niż oczekiwali organizatorzy. Odnotować należy jednak, iż rozmowa na temat rewitalizacji przeniosła się z wyznaczonych terenów na platformę internetową. Pod jednym z postów informujących o spacerze, pojawiło się ponad sto komentarzy, co potwierdza ogólną tendencję, iż debata publiczna prowadzona jest coraz częściej w mediach społecznościowych.

**PREZYDENT MIASTA
KĘDZIERZYN-KOŹLE
Sabina Nowosielska (-)**

