

WYKAZ
nieruchomości stanowiącej własność Gminy Kędzierzyn-Koźle
przeznaczonej do oddania w dzierżawę w trybie bezprzetargowym.

Na podstawie art. 30 ust. 2 pkt. 3 ustawy z dnia 8 marca 1990 r. o samorządzie gminnym (tekst jednolity Dz. U. z 2023 r. poz. 40 z późn. zm.¹⁾), art. 35 i art. 37 ustawy z dnia 21 sierpnia 1997 r. o gospodarce nieruchomościami (tekst jednolity Dz. U. z 2023 r. poz. 344 z późn. zm.²⁾) oraz na podstawie § 7 pkt 2 lit a) i pkt 3 Uchwały Nr VI/46/11 Rady Miasta Kędzierzyn-Koźle z dnia 28 lutego 2011 r. w sprawie zasad nabycia, zbycia i obciążania nieruchomości oraz ich wydzierżawiania lub wynajmowania na czas oznaczony dłuższy niż trzy lata lub na czas nieoznaczony przez Gminę Kędzierzyn-Koźle (Dziennik Urzędowy Województwa Opolskiego z dnia 7 marca 2013 r. poz. 664, z późn.zm.³⁾) oraz na podstawie § 1 ust. 1 Zarządzenia nr 335/GNP/2015 Prezydenta Miasta Kędzierzyn-Koźle z dnia 2 lipca 2015 r. w sprawie ustalenia wysokości stawek czynszu za dzierżawę w trybie bezprzetargowym gruntów stanowiących własność bądź pozostających w użytkowaniu wieczystym Gminy Kędzierzyn-Koźle oraz prowadzenia opłaty za korzystanie z tych gruntów bez tytułu prawnego⁴, **podaje się do wiadomości**, że przeznaczona jest do oddania w dzierżawę w trybie bezprzetargowym na okres **do 3 lat** następująca nieruchomość:

Lp.	Położenie nieruchomości obręb/ulica	Oznaczenie nieruchomości wg księgi wieczystej oraz katastru nieruchomości	Opis, przeznaczenie i sposób zagospodarowania nieruchomości	Wysokość czynszu z tytułu dzierżawy (netto)*	Termin wnoszenia opłat
1.	Kędzierzyn-Koźle obręb Koźle w rejonie ul. Mikołaja z Koźła	- część działki nr 1713/1, klasoużytek RIVa, k.m.8. KW nr OP1K/00035506/2, powierzchnia <u>dzierżawy 0,0011 ha,</u> <u>powierzchnia całkowita 0,0183 ha,</u> - część działki nr 1715/12, klasoużytek Bp, k.m.8. KW nr OP1K/00035506/2, powierzchnia <u>dzierżawy 0,0036 ha,</u> <u>powierzchnia całkowita 0,0387 ha,</u> <u>łączna powierzchnia dzierżawy 0,0047 ha.</u>	Zgodnie z miejscowym planem zagospodarowania przestrzennego miasta Kędzierzyn-Koźle ⁵ – oznaczenie symbolem MWNU- tereny zabudowy mieszkaniowej wielorodzinnej niskiej i usług nieuciążliwych, w granicy strefy „U” ochrony układów urbanistycznych, w granicy strefy „W” ochrony archeologicznej, w granicy obszaru potencjalnego zagrożenia powodziowego szczególnie zagrożonego powodzią, w ramach jednostki planistycznej „B” Koźle. <i>Dzierżawa na cele warzywne.</i>	47 m ² x 0,45 zł/m ² 21,15 zł rocznie*	do 31.03 każdego roku

* do czynszu dolicza się podatek VAT wg stawki obowiązującej za dany okres rozliczeniowy.

Wykaz wywieszono na okres 21 dni

¹ Zmiany tekstu jednolitego wymienionej ustawy zostały ogłoszone w Dz. U. z 2023 r. poz. 572 i 1463.

² Zmiany tekstu jednolitego wymienionej ustawy zostały ogłoszone w Dz. U. z 2023 r. poz. 1113, 1463 i 1506.

³ Zmiany tekstu jednolitego wymienionej uchwały zostały ogłoszone w Dz. Urz. Woj. Opolskiego z 2014 r. poz. 638, z 2017 r. poz. 404 i 2761 i z 2019 r. poz. 632.

⁴ Zmiana zarządzenia mocą zarządzenia Prezydenta Miasta Kędzierzyn-Koźle nr 1499/GNP/2017 z dnia 22 maja 2017 r., nr 2300/GNP/2022 z dnia 21 listopada 2022 r. i nr 2771A/GNP/2023 z dnia 26 lipca 2023 r.

⁵ Zatwierdzony uchwałą Rady Miasta Kędzierzyn-Koźle Nr IX/98/2003 z dnia 22 maja 2003 r. (Dz. Urz. Woj. Opolskiego nr 50, poz. 1038 z późn. zm.).

Z up. Prezydenta Miasta

Artur Maruszczak
ZASTĘPCA PREZYDENTA
ds. Gospodarki Przestrzennej
i Inwestycji oraz Remontowej

Kędzierzyn-Koźle, 25.08.2023.
Wywieszono dnia 23.08.2023.
na okres 21 dni, tj. do dnia 15.09.2023.

WYKAZ
nieruchomości stanowiącej własność Gminy Kędzierzyn-Koźle
przeznaczonej do oddania w dzierżawę w trybie bezprzetargowym.

Na podstawie art. 30 ust. 2 pkt. 3 ustawy z dnia 8 marca 1990 r. o samorządzie gminnym (tekst jednolity Dz. U. z 2023 r. poz. 40 z późn. zm.¹), art. 35 i art. 37 ustawy z dnia 21 sierpnia 1997 r. o gospodarce nieruchomościami (tekst jednolity Dz. U. z 2023 r. poz. 344 z późn. zm.²) oraz na podstawie § 7 pkt 2 lit a), b) i pkt 3 Uchwały Nr VI/46/11 Rady Miasta Kędzierzyn-Koźle z dnia 28 lutego 2011 r. w sprawie zasad nabycia, zbycia i obciążania nieruchomości oraz ich wydzierżawiania lub wynajmowania na czas oznaczony dłuższy niż trzy lata lub na czas nieoznaczony przez Gminę Kędzierzyn-Koźle (Dziennik Urzędowy Województwa Opolskiego z dnia 7 marca 2013 r. poz. 664, z późn.zm.³) oraz na podstawie § 1 ust. 1 Zarządzenia nr 335/GNP/2015 Prezydenta Miasta Kędzierzyn-Koźle z dnia 2 lipca 2015 r. w sprawie ustalenia wysokości stawek czynszu za dzierżawę w trybie bezprzetargowym gruntów stanowiących własność bądź pozostających w użytkowaniu wieczystym Gminy Kędzierzyn-Koźle oraz prowadzenia opłaty za korzystanie z tych gruntów bez tytułu prawnego⁴, **podaje się do wiadomości**, że przeznaczona jest do oddania w dzierżawę w trybie bezprzetargowym na okres **do 3 lat** następująca nieruchomość:

Lp.	Położenie nieruchomości obręb/ulica	Oznaczenie nieruchomości wg księgi wieczystej oraz katastru nieruchomości	Opis, przeznaczenie i sposób zagospodarowania nieruchomości	Wysokość czynszu z tytułu dzierżawy (netto)*	Termin wnoszenia opłat
1.	Kędzierzyn-Koźle obręb Kędzierzyn w rejonie ul. Konwalii/Alei Róż	- działka nr 2931/1, klasoużytek Bp, k.m.5, KW nr OPIK/00044582/4, powierzchnia <u>dzierżawy 0,0062 ha</u> , powierzchnia całkowita 0,0062ha, - działka nr 2932/1, klasoużytek Bp, k.m.5, KW nr OPIK/00044582/4, powierzchnia <u>dzierżawy 0,0064 ha</u> , powierzchnia całkowita 0,0064 ha, - część działki nr 2933, klasoużytek dr, k.m.5, KW nr OPIK/00042471/9, powierzchnia <u>dzierżawy 0,0062 ha</u> , powierzchnia całkowita 0,0346 ha, <u>Łączna pow. dzierżawy 0,0188 ha</u>	Zgodnie z miejscowym planem zagospodarowania przestrzennego miasta Kędzierzyn-Koźle ⁵ – działki położone są na terenie oznaczonym symbolem MWU – tereny zabudowy mieszkaniowej wielorodzinnej i usług nieuciążliwych, w ramach jednostki planistycznej „E” – Pogorzelec. <i>Dzierżawa na cele warzywne i rekreacyjne.</i>	188 m ² x 0,45 zł/m ² 84,60 zł rocznie*	do 31.03 każdego roku

* do czynszu dolicza się podatek VAT wg stawki obowiązującej za dany okres rozliczeniowy.

Wykaz wywieszono na okres 21 dni

¹ Zmiany tekstu jednolitego wymienionej ustawy zostały ogłoszone w Dz. U. z 2023 r. poz. 572 i 1463.

² Zmiany tekstu jednolitego wymienionej ustawy zostały ogłoszone w Dz. U. z 2023 r. poz. 1113, 1463 i 1506.

³ Zmiany tekstu jednolitego wymienionej uchwały zostały ogłoszone w Dz. Urz. Woj. Opolskiego z 2014 r. poz. 638, z 2017 r. poz. 404 i 2761 i z 2019 r. poz. 632.

⁴ Zmiana zarządzenia mocą zarządzenia Prezydenta Miasta Kędzierzyn-Koźle nr 1499/GNP/2017 z dnia 22 maja 2017 r., nr 2300/GNP/2022 z dnia 21 listopada 2022 r. i nr 2771A/GNP/2023 z dnia 26 lipca 2023 r.

⁵ Zatwierdzony uchwałą Rady Miasta Kędzierzyn-Koźle Nr IX/98/2003 z dnia 22 maja 2003 r. (Dz. Urz. Woj. Opolskiego nr 50, poz. 1038 z późn. zm.).

Z up. Prezydenta Miasta

Artur Maruszczyk
ZASTĘPCA PREZYDENTA
ds. Gospodarki Przestrzennej
i Inwestycyjno-Rehabilitacyjnej

WYKAZ
nieruchomości stanowiącej własność Gminy Kędzierzyn-Koźle
przeznaczonej do oddania w dzierżawę w trybie bezprzetargowym.

Na podstawie art. 30 ust. 2 pkt. 3 ustawy z dnia 8 marca 1990 r. o samorządzie gminnym (tekst jednolity Dz. U. z 2023 r. poz. 40 z późn. zm.¹), art. 35 i art. 37 ustawy z dnia 21 sierpnia 1997 r. o gospodarce nieruchomościami (tekst jednolity Dz. U. z 2023 r. poz. 344 z późn. zm.²) oraz na podstawie § 7 pkt 2 lit a). b) Uchwały Nr VI/46/11 Rady Miasta Kędzierzyn-Koźle z dnia 28 lutego 2011 r. w sprawie zasad nabycia, zbycia i obciążania nieruchomości oraz ich wydzierżawiania lub wynajmowania na czas oznaczony dłuższy niż trzy lata lub na czas nieoznaczony przez Gminę Kędzierzyn-Koźle (Dziennik Urzędowy Województwa Opolskiego z dnia 7 marca 2013 r. poz. 664, z późn.zm.³) oraz na podstawie § 1 ust. 1 Zarządzenia nr 335/GNP/2015 Prezydenta Miasta Kędzierzyn-Koźle z dnia 2 lipca 2015 r. w sprawie ustalenia wysokości stawek czynszu za dzierżawę w trybie bezprzetargowym gruntów stanowiących własność bądź pozostających w użytkowaniu wieczystym Gminy Kędzierzyn-Koźle oraz prowadzenia opłaty za korzystanie z tych gruntów bez tytułu prawnego⁴, **podaje się do wiadomości**, że przeznaczona jest do oddania w dzierżawę w trybie bezprzetargowym na okres **do 3 lat** następująca nieruchomość:

Lp.	Położenie nieruchomości obręb/ulica	Oznaczenie nieruchomości wg księgi wieczystej oraz katastru nieruchomości	Opis, przeznaczenie i sposób zagospodarowania nieruchomości	Wysokość czynszu z tytułu dzierżawy (netto)*	Termin wnoszenia opłat
1.	Kędzierzyn-Koźle obręb Kłodnica w rejonie ul. Pocztovej	- część działki nr 2683/10, klasoużytek Bp, k.m.2, KW nr OP1K/00010934/0, powierzchnia <u>dzierżawy 0,0454 ha</u> , powierzchnia całkowita <u>0,3075 ha</u> .	Zgodnie z miejscowym planem zagospodarowania przestrzennego miasta Kędzierzyn-Koźle ⁵ – działka położona jest na terenie oznaczonym symbolem MWU – tereny zabudowy mieszkaniowej wielorodzinnej i usług nieuciążliwych, w granicy strefy ochrony istniejących i projektowanych wałów przeciwpowodziowych, w granicy obszaru potencjalnego zagrożenia powodziowego o umiarkowanym zagrożeniu powodzią. <i>Dzierżawa na cele rekreacyjno-warzywne.</i>	454 m ² x 0,45 zł/m ² 204,30 zł rocznie*	do 31.03 każdego roku
2.	j.w.	- część działki nr 2683/10, klasoużytek Bp, k.m.2, KW nr OP1K/00010934/0, powierzchnia <u>dzierżawy 0,0206 ha</u> , powierzchnia całkowita <u>0,3075 ha</u> .	j.w. <i>Dzierżawa na cele rekreacyjne.</i>	206 m ² x 0,45 zł/m ² 92,70 zł rocznie*	j.w.
3.	j.w.	- część działki nr 2683/10, klasoużytek Bp, k.m.2, KW nr OP1K/00010934/0, powierzchnia <u>dzierżawy 0,0351 ha</u> , powierzchnia całkowita <u>0,3075 ha</u> .	j.w. <i>Dzierżawa na cele rekreacyjno-warzywne.</i>	351 m ² x 0,45 zł/m ² 157,95 zł rocznie*	j.w.

4.	Kędzierzyn-Koźle obręb Kłodnica w rejonie ul. Pocztovej	- część działki nr 2683/10, klasoużytek Bp, k.m.2, KW nr OPIK/00010934/0, powierzchnia <u>dzierżawy 0,0374 ha,</u> <u>powierzchnia całkowita 0,3075 ha.</u>	Zgodnie z miejscowym planem zagospodarowania przestrzennego miasta Kędzierzyn-Koźle ⁵ – działka położona jest na terenie oznaczonym symbolem MWU – tereny zabudowy mieszkaniowej wielorodzinnej i usług nieuciążliwych, w granicy stref ochrony istniejących i projektowanych wałów przeciwpowodziowych, w granicy obszaru potencjalnego zagrożenia powodziowego o umiarkowanym zagrożeniu powodzią. <i>Dzierżawa na cele rekreacyjno-warzywne.</i>	374 m ² x 0,45 zł/m ² 168,30 zł rocznie*	do 31.03 każdego roku
5.	j.w.	- część działki nr 2683/10, klasoużytek Bp, k.m.2, KW nr OPIK/00010934/0, powierzchnia <u>dzierżawy 0,0133 ha,</u> <u>powierzchnia całkowita 0,3075 ha.</u>	j.w. <i>Dzierżawa na cele rekreacyjne.</i>	133 m ² x 0,45 zł/m ² 59,85 zł rocznie*	j.w.

* - do czynszu dolicza się podatek VAT wg stawki obowiązującej za dany okres rozliczeniowy.

Wykaz wywieszono na okres 21 dni

¹ Zmiany tekstu jednolitego wymienionej ustawy zostały ogłoszone w Dz. U. z 2023 r. poz. 572 i 1463.

² Zmiany tekstu jednolitego wymienionej ustawy zostały ogłoszone w Dz. U. z 2023 r. poz. 1113, 1463 i 1506.

³ Zmiany tekstu jednolitego wymienionej uchwały zostały ogłoszone w Dz. Urz. Woj. Opolskiego z 2014 r. poz. 638, z 2017 r. poz. 404 i 2761 i z 2019 r. poz. 632.


⁴ Zmiana zarządzenia mocą zarządzenia Prezydenta Miasta Kędzierzyn-Koźle nr 1499/GNP/2017 z dnia 22 maja 2017 r., nr 2300/GNP/2022 z dnia 21 listopada 2022 r. i nr 2771A/GNP/2023 z dnia 26 lipca 2023 r.

⁵ Zatwierdzony uchwałą Rady Miasta Kędzierzyn-Koźle Nr IX/98/2003 z dnia 22 maja 2003 r. (Dz. Urz. Woj. Opolskiego nr 50, poz. 1038 z późn. zm.).

Z up. Prezydenta Miasta

Artur Maruszczak
ZASTĘPCA PREZYDENTA
ds. Gospodarki Przestrzennej
i Inwestycji i Remontowej

Komunikat Wydziału
Gospodarki Przestrzennej
i Inwestycji i Remontowej
Miasta Kędzierzyn-Koźle





WYKAZ
nieruchomości stanowiącej własność Gminy Kędzierzyn-Koźle
przeznaczonej do oddania w dzierżawę w trybie bezprzetargowym.

Na podstawie art. 30 ust. 2 pkt. 3 ustawy z dnia 8 marca 1990 r. o samorządzie gminnym (tekst jednolity Dz. U. z 2023 r. poz. 40 z późn. zm.¹), art. 35 i art. 37 ustawy z dnia 21 sierpnia 1997 r. o gospodarce nieruchomościami (tekst jednolity Dz. U. z 2023 r. poz. 344 z późn. zm.²) oraz na podstawie § 7 pkt 2 lit b) i pkt 3 Uchwały Nr VI/46/11 Rady Miasta Kędzierzyn-Koźle z dnia 28 lutego 2011 r. w sprawie zasad nabycia, zbycia i obciążania nieruchomości oraz ich wydzierżawiania lub wynajmowania na czas oznaczony dłuższy niż trzy lata lub na czas nieoznaczony przez Gminę Kędzierzyn-Koźle (Dziennik Urzędowy Województwa Opolskiego z dnia 7 marca 2013 r. poz. 664. z późn.zm.³) oraz na podstawie § 1 ust. 1 Zarządzenia nr 335/GNP/2015 Prezydenta Miasta Kędzierzyn-Koźle z dnia 2 lipca 2015 r. w sprawie ustalenia wysokości stawek czynszu za dzierżawę w trybie bezprzetargowym gruntów stanowiących własność bądź pozostających w użytkowaniu wieczystym Gminy Kędzierzyn-Koźle oraz prowadzenia opłaty za korzystanie z tych gruntów bez tytułu prawnego⁴, **podaje się do wiadomości**, że przeznaczona jest do oddania w dzierżawę w trybie bezprzetargowym na okres **do 3 lat** następująca nieruchomość:

Lp.	Położenie nieruchomości obręb/ulica	Oznaczenie nieruchomości wg księgi wieczystej oraz katastru nieruchomości	Opis, przeznaczenie i sposób zagospodarowania nieruchomości	Wysokość czynszu z tytułu dzierżawy (netto)*	Termin wnoszenia opłat
1.	Kędzierzyn-Koźle obręb Kędzierzyn w rejonie ul. Dworcowej	- działka nr 1894, klasoużytek RV k.m.8, KW nr OPIK/00035575/6, powierzchnia <u>dzierżawy 0,0398 ha</u> , powierzchnia <u>całkowita 0,0398 ha</u> .	Zgodnie z miejscowym planem zagospodarowania przestrzennego miasta Kędzierzyn-Koźle ⁵ – działka położona jest na terenie oznaczonym symbolem MWNU – tereny zabudowy mieszkaniowej wielorodzinnej niskiej i usług nieuciążliwych, w części tereny usługowo-wytwórcze, w ramach jednostki planistycznej „F” – Kędzierzyn Śródmieście. <i>Dzierżawa na cele rekreacyjne.</i>	398 m ² x 0,45 zł/m ² 179,10 zł rocznie*	do 31.03 każdego roku

*- do czynszu dolicza się podatek VAT wg stawki obowiązującej za dany okres rozliczeniowy.

Wykaz wywieszono na okres 21 dni

¹ Zmiany tekstu jednolitego wymienionej ustawy zostały ogłoszone w Dz. U. z 2023 r. poz. 572.

² Zmiany tekstu jednolitego wymienionej ustawy zostały ogłoszone w Dz. U. z 2023 r. poz. 1113.

³ Zmiany tekstu jednolitego wymienionej uchwały zostały ogłoszone w Dz. Urz. Woj. Opolskiego z 2014 r. poz. 638, z 2017 r. poz. 404 i 2761 i z 2019 r. poz. 632.

⁴ Zmiana zarządzenia mocą zarządzenia Prezydenta Miasta Kędzierzyn-Koźle nr 1499/GNP/2017 z dnia 22 maja 2017 r., nr 2300/GNP/2022 z dnia 21 listopada 2022 r. i nr 2771A/GNP/2023 z dnia 26 lipca 2023 r.

⁵ Zatwierdzony uchwałą Rady Miasta Kędzierzyn-Koźle Nr IX/98/2003 z dnia 22 maja 2003 r. (Dz. Urz. Woj.Opolskiego nr 50, poz.1038 z późn. zm.).

PREZYDENT MIASTA

Sabina Nowosielska

Kędzierzyn-Koźle, 25.08.2023
Wywieszono dnia 25.08.2023
na okres 21 dni, tj. do dnia 15.09.2023

WYKAZ
nieruchomości stanowiącej własność Gminy Kędzierzyn-Koźle
przeznaczonej do oddania w dzierżawę w trybie bezprzetargowym.

Na podstawie art. 30 ust. 2 pkt. 3 ustawy z dnia 8 marca 1990 r. o samorządzie gminnym (tekst jednolity Dz. U. z 2023 r. poz. 40 z późn. zm.¹), art. 35 i art. 37 ustawy z dnia 21 sierpnia 1997 r. o gospodarce nieruchomościami (tekst jednolity Dz. U. z 2023 r. poz. 344 z późn. zm.²) oraz na podstawie § 7 pkt 2 lit b) i pkt 3 Uchwały Nr VI/46/11 Rady Miasta Kędzierzyn-Koźle z dnia 28 lutego 2011 r. w sprawie zasad nabycia, zbycia i obciążania nieruchomości oraz ich wydzierżawiania lub wynajmowania na czas oznaczony dłuższy niż trzy lata lub na czas nieoznaczony przez Gminę Kędzierzyn-Koźle (Dziennik Urzędowy Województwa Opolskiego z dnia 7 marca 2013 r. poz. 664. z późn. zm.³) oraz na podstawie § 1 ust. 1 Zarządzenia nr 335/GNP/2015 Prezydenta Miasta Kędzierzyn-Koźle z dnia 2 lipca 2015 r. w sprawie ustalenia wysokości stawek czynszu za dzierżawę w trybie bezprzetargowym gruntów stanowiących własność bądź pozostających w użytkowaniu wieczystym Gminy Kędzierzyn-Koźle oraz prowadzenia opłaty za korzystanie z tych gruntów bez tytułu prawnego⁴, **podaje się do wiadomości**, że przeznaczona jest do oddania w dzierżawę w trybie bezprzetargowym na okres **do 3 lat** następująca nieruchomość:

Lp.	Położenie nieruchomości obręb/ulica	Oznaczenie nieruchomości wg księgi wieczystej oraz katastru nieruchomości	Opis, przeznaczenie i sposób zagospodarowania nieruchomości	Wysokość czynszu z tytułu dzierżawy (netto)*	Termin wnoszenia opłat
1.	Kędzierzyn-Koźle obręb Azoty w rejonie ul. Ignacego Mościckiego	- działka nr 28/21 klasoużytek Bz, k.m. 1, KW nr OP1K/00045383/6, powierzchnia <u>dzierżawy 0,0303 ha</u> , powierzchnia całkowita 0,0303 ha.	Zgodnie z miejscowym planem zagospodarowania przestrzennego ⁵ – działka położona jest na terenie oznaczonym symbolem MWNU - teren zabudowy wielorodzinnej niskiej i usług nieuciążliwych. <i>Dzierżawa na cele rekreacyjne.</i>	303 m ² x 0,45 zł/m ² 136,35 zł rocznie*	do 31.03 każdego roku

* do czynszu dolicza się podatek VAT wg stawki obowiązującej za dany okres rozliczeniowy.

Wykaz wywieszono na okres 21 dni

¹ Zmiany tekstu jednolitego wymienionej ustawy zostały ogłoszone w Dz. U. z 2023 r. poz. 572.

² Zmiany tekstu jednolitego wymienionej ustawy zostały ogłoszone w Dz. U. z 2023 r. poz. 1113.


³ Zmiany tekstu jednolitego wymienionej uchwały zostały ogłoszone w Dz. Urz. Woj. Opolskiego z 2014 r. poz. 638, z 2017 r. poz. 404 i 2761 i z 2019 r. poz. 632.

⁴ Zmiana zarządzenia mocą zarządzenia Prezydenta Miasta Kędzierzyn-Koźle nr 1499/GNP/2017 z dnia 22 maja 2017 r., nr 2300/GNP/2022 z dnia 21 listopada 2022 r. i nr 2771A/GNP/2023 z dnia 26 lipca 2023 r.

⁵ Zatwierdzony uchwałą Rady Miasta Kędzierzyn-Koźle Nr IX/98/2003 z dnia 22 maja 2003 r. (Dz. Urz. Woj. Opolskiego nr 50, poz. 1038 z późn. zm.).

PREZYDENT MIASTA


Sabina Nowostelska


Urząd Miejski w Kędzierzynie-Koźlu
Główny Urząd Miejski
ul. Wolności 10
42-400 Kędzierzyn-Koźle

WYKAZ
nieruchomości stanowiącej własność Gminy Kędzierzyn-Koźle
przeznaczonej do oddania w dzierżawę w trybie bezprzetargowym.

Na podstawie art. 30 ust. 2 pkt. 3 ustawy z dnia 8 marca 1990 r. o samorządzie gminnym (tekst jednolity Dz. U. z 2023 r. poz. 40 z późn. zm.¹), art. 35 i art. 37 ustawy z dnia 21 sierpnia 1997 r. o gospodarce nieruchomościami (tekst jednolity Dz. U. z 2023 r. poz. 344 z późn. zm.²) oraz na podstawie § 7 pkt 2 lit b) i pkt 3 Uchwały Nr VI/46/11 Rady Miasta Kędzierzyn-Koźle z dnia 28 lutego 2011 r. w sprawie zasad nabycia, zbycia i obciążania nieruchomości oraz ich wydzierżawiania lub wynajmowania na czas oznaczony dłuższy niż trzy lata lub na czas nieoznaczony przez Gminę Kędzierzyn-Koźle (Dziennik Urzędowy Województwa Opolskiego z dnia 7 marca 2013 r. poz. 664, z późn.zm.³) oraz na podstawie § 1 ust. 1 Zarządzenia nr 335/GNP/2015 Prezydenta Miasta Kędzierzyn-Koźle z dnia 2 lipca 2015 r. w sprawie ustalenia wysokości stawek czynszu za dzierżawę w trybie bezprzetargowym gruntów stanowiących własność bądź pozostających w użytkowaniu wieczystym Gminy Kędzierzyn-Koźle oraz prowadzenia opłaty za korzystanie z tych gruntów bez tytułu prawnego⁴, **podaje się do wiadomości**, że przeznaczona jest do oddania w dzierżawę w trybie bezprzetargowym na okres **do 3 lat** następująca nieruchomość:

Lp.	Położenie nieruchomości obręb/ulica	Oznaczenie nieruchomości wg księgi wieczystej oraz katastru nieruchomości	Opis, przeznaczenie i sposób zagospodarowania nieruchomości	Wysokość czynszu z tytułu dzierżawy (netto)*	Termin wnoszenia opłat
I.	Kędzierzyn-Koźle obręb Sławięcice w rejonie ul. K.I.Gałczyńskiego	- część działki nr 773/12, klasouzytek N, k.m.2, KW nr OP1K/00003134/0, powierzchnia dzierżawy 0,0491 ha, powierzchnia całkowita 0,1410 ha.	Zgodnie z miejscowym planem zagospodarowania przestrzennego miasta Kędzierzyn-Koźle ⁵ – część działki przeznaczona do dzierżawy położona jest na terenie oznaczonym symbolem 18MN - tereny zabudowy mieszkaniowej jednorodzinnej a część na terenie oznaczonym symbolem 16KDD – tereny dróg publicznych. <i>Dzierżawa na cele rekreacyjne.</i>	491 m ² x 0,45 zł/m ² 220,95 zł rocznie*	do 31.03 każdego roku

* - do czynszu dolicza się podatek VAT wg stawki obowiązującej za dany okres rozliczeniowy.

Wykaz wywieszono na okres 21 dni

¹ Zmiany tekstu jednolitego wymienionej ustawy zostały ogłoszone w Dz. U. z 2023 r. poz. 572.

² Zmiany tekstu jednolitego wymienionej ustawy zostały ogłoszone w Dz. U. z 2023 r. poz. 1113.


³ Zmiany tekstu jednolitego wymienionej uchwały zostały ogłoszone w Dz. Urz. Woj. Opolskiego z 2014 r. poz. 638, z 2017 r. poz 404 i 2761 i z 2019 r. poz. 632.

⁴ Zmiana zarządzenia mocą zarządzenia Prezydenta Miasta Kędzierzyn-Koźle nr 1499/GNP/2017 z dnia 22 maja 2017 r., nr 2300/GNP/2022 z dnia 21 listopada 2022 r. i nr 2771A/GNP/2023 z dnia 26 lipca 2023 r.

⁵ Zatwierdzony uchwałą Rady Miasta Kędzierzyn-Koźle Nr XXV/285/20 z dnia 29 września 2020 r. (Dz. Urz. Woj.Opolskiego poz.2921).

PREZYDENT MIASTA


Sabina Nowostelska



WYKAZ
nieruchomości stanowiącej własność Gminy Kędzierzyn-Koźle
przeznaczonej do oddania w dzierżawę w trybie bezprzetargowym.

Na podstawie art. 30 ust. 2 pkt. 3 ustawy z dnia 8 marca 1990 r. o samorządzie gminnym (tekst jednolity Dz. U. z 2023 r. poz. 40 z późn. zm.¹), art. 35 i art. 37 ustawy z dnia 21 sierpnia 1997 r. o gospodarce nieruchomościami (tekst jednolity Dz. U. z 2023 r. poz. 344 z późn. zm.²) oraz na podstawie § 7 pkt 2 lit b) i pkt 3 Uchwały Nr VI/46/11 Rady Miasta Kędzierzyn-Koźle z dnia 28 lutego 2011 r. w sprawie zasad nabycia, zbycia i obciążania nieruchomości oraz ich wydzierżawiania lub wynajmowania na czas oznaczony dłuższy niż trzy lata lub na czas nieoznaczony przez Gminę Kędzierzyn-Koźle (Dziennik Urzędowy Województwa Opolskiego z dnia 7 marca 2013 r. poz. 664, z późn.zm.³) oraz na podstawie § 1 ust. 1 Zarządzenia nr 335/GNP/2015 Prezydenta Miasta Kędzierzyn-Koźle z dnia 2 lipca 2015 r. w sprawie ustalenia wysokości stawek czynszu za dzierżawę w trybie bezprzetargowym gruntów stanowiących własność bądź pozostających w użytkowaniu wieczystym Gminy Kędzierzyn-Koźle oraz prowadzenia opłaty za korzystanie z tych gruntów bez tytułu prawnego⁴, **podaje się do wiadomości**, że przeznaczona jest do oddania w dzierżawę w trybie bezprzetargowym na okres **do 3 lat** następująca nieruchomość:

Lp.	Położenie nieruchomości obręb/ulica	Oznaczenie nieruchomości wg księgi wieczystej oraz katastru nieruchomości	Opis, przeznaczenie i sposób zagospodarowania nieruchomości	Wysokość czynszu z tytułu dzierżawy (netto)*	Termin wnoszenia opłat
1.	Kędzierzyn-Koźle obręb Koźle w rejonie ul. Lwowskiej	- działka nr 2198, klasoużytek Bp, k.m.13, KW nr OP1K/00035506/2, powierzchnia <u>dzierżawy 0,0183 ha</u> , powierzchnia <u>całkowita 0,0183 ha</u> .	Zgodnie z miejscowym planem zagospodarowania przestrzennego miasta Kędzierzyn-Koźle ⁵ – działka położona jest na terenie oznaczonym symbolem MWNU - tereny zabudowy mieszkaniowej wielorodzinnej niskiej i usług nieuciążliwych, w strefie A ścisłej ochrony konserwatorskiej, w strefie W ochrony archeologicznej, w granicy obszaru potencjalnego zagrożenia powodziowego o umiarkowanym zagrożeniu powodzią. <i>Dzierżawa na cele rekreacyjne.</i>	183 m ² x 0,45 zł/m ² 82,35 zł rocznie*	do 31.03 każdego roku

* do czynszu dolicza się podatek VAT wg stawki obowiązującej za dany okres rozliczeniowy.

Wykaz wywieszono na okres 21 dni

¹ Zmiany tekstu jednolitego wymienionej ustawy zostały ogłoszone w Dz. U. z 2023 r. poz. 572 i 1463.

² Zmiany tekstu jednolitego wymienionej ustawy zostały ogłoszone w Dz. U. z 2023 r. poz. 1113, 1463 i 1506.

³ Zmiany tekstu jednolitego wymienionej uchwały zostały ogłoszone w Dz. Urz. Woj. Opolskiego z 2014 r. poz. 638, z 2017 r. poz. 404 i 2761 i z 2019 r. poz. 632.

⁴ Zmiana zarządzenia mocą zarządzenia Prezydenta Miasta Kędzierzyn-Koźle nr 1499/GNP/2017 z dnia 22 maja 2017 r., nr 2300/GNP/2022 z dnia 21 listopada 2022 r. i nr 2771A/GNP/2023 z dnia 26 lipca 2023 r.

⁵ Zatwierdzony uchwałą Rady Miasta Kędzierzyn-Koźle Nr IX/98/2003 z dnia 22 maja 2003 r. (Dz. Urz. Woj. Opolskiego nr 50, poz. 1038 z późn. zm.).

Z up. Prezydenta Miasta

Artur Maruszczak
ZASTĘPCA PREZYDENTA
ds. Gospodarki Przestrzennej
i Inwestycji Remontowej