



MIEJSCOWY PLAN ZAGOSPODAROWANIA PRZESTRZENNEGO DLA CZĘŚCI OBSZARU MIASTA KĘDZIERZYN-KOŹLE OBEJMUJĄCEGO TERENY W REJONIE ULIC: RYBARZE, LITEWSKIEJ, HELENY MODRZEJEWSKIEJ, JANA BRZECHWY, ALEKSANDRA FREDRY I SŁOWICZEJ.

LEGENDA - Załącznik Nr 1.8 do Uchwały Nr LXI/713/23 Rady Miasta Kędzierzyn-Koźle z dnia 31 sierpnia 2023 r.

LEGENDA

USTALENIA OBOWIĄZUJĄCE

W ZAKRESIE KSZTAŁTOWANIA ZABUDOWY I ZAGOSPODAROWANIA TERENÓW



GRANICE OBSZARU OBJĘTEGO PLANEM



LINIE ROZGRANICZAJĄCE



LINIE ZABUDOWY NIEPRZEKRACZALNE

INFRASTRUKTURA TECHNICZNA



ISTNIEJĄCE NAPOWIETRZNE LINIE ELEKTROENERGETYCZNE 15kV



ISTNIEJĄCY GAZOCIĄG ŚREDNIEGO CIŚNIENIA

W ZAKRESIE DZIEDZICTWA KULTUROWEGO



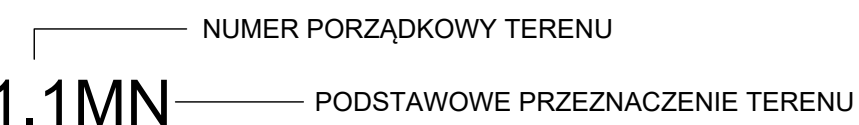
GRANICA STREFY "B" OCHRONY KONSERWATORSKIEJ

W ZAKRESIE SZCZEGÓLNYCH WARUNKÓW ZAGOSPODAROWANIA TERENÓW ORAZ OGRANICZEŃ W ICH UŻYTKOWANIU



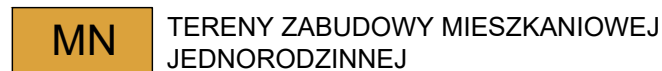
PAS TECHNOLOGICZNY NAPOWIETRZNYCH LINII ELEKTROENERGETYCZNYCH 15kV

W ZAKRESIE KATEGORII PRZEZNACZEŃ TERENÓW



NUMER PORZĄDKOWY TERENU

PODSTAWOWE PRZEZNACZENIE TERENU



TERENY ZABUDOWY MIESZKANIOWEJ JEDNORODZINNEJ



TERENY USŁUG SPORTU I REKREACJI



TERENY ZABUDOWY ZWIĄZANEJ Z ROLNICTWEM



TERENY WODOCIĄGÓW



TERENY KANALIZACJI



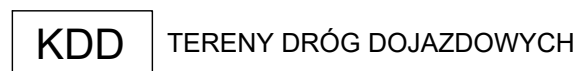
TERENY ROLNICTWA Z ZAKAZEM ZABUDOWY



TERENY ZIELENI NATURALNEJ



TERENY LASU



TERENY DRÓG DOJAZDOWYCH

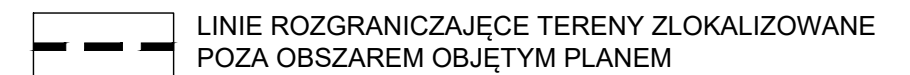


TERENY KOMUNIKACJI DROGOWEJ WEWNĘTRZNEJ

OZNACZENIA INFORMACYJNE



PODZIAŁ WŁASNOŚCIOWY



LINIE ROZGRANICZAJĄCE TERENY ZLOKALIZOWANE POZA OBSZAREM OBJĘTYM PLANEM



ISTNIEJĄCE STACJE TRANSFORMATOROWE 15/0,4kV



URZĄD MIASTA KĘDZIERZYN-KOŹLE
WYDZIAŁ GOSPODARKI NIERUCHOMOŚCIAMI I PLANOWANIA PRZESTRZENNEGO
REFERAT PLANOWANIA PRZESTRZENNEGO
47-200 Kędzierzyn-Koźle, ul. Piatowska 15
tel. (77) 482-62-45, 482-65-10, e-mail: planowanie@kedzierzynkozle.pl

MIEJSCOWY PLAN ZAGOSPODAROWANIA PRZESTRZENNEGO DLA CZĘŚCI OBSZARU MIASTA KĘDZIERZYN-KOŹLE OBEJMUJĄCEGO TERENY W REJONIE ULIC: RYBARZE, LITEWSKIEJ, HELENY MODRZEJEWSKIEJ, JANA BRZECHWY, ALEKSANDRA FREDRY I SŁOWICZEJ.

PROJEKTOWADCA: PREZYDENT MIASTA KĘDZIERZYN-KOŹLE Sabina Nowosielska

ZESPÓŁ AUTORSKI:

mgr Tomasz Jamielucha - Główny Projektant

inż. arch. Katarzyna Muc

mgr inż. arch. Anna Zwęglińska

mgr inż. Joanna Kulpa

PRZEDMIOT RYSUNKU: RYSUNEK PLANU - Załącznik Nr 1.8 do Uchwały Nr LXI/713/23 Rady Miasta Kędzierzyn-Koźle z dnia 31 sierpnia 2023 r.

nr rys. 1.8 Kędzierzyn-Koźle, sierpień 2023 r. skala 1:1000

