

INFORMACJA PODSUMOWUJĄCA
KONSULTACJE SPOŁECZNE
projektu **Gminnego Programu Rewitalizacji Miasta
Kędzierzyn-Koźle do 2030 roku**

prowadzone

na podstawie art. 6 ust. 2 ustawy dnia 9 października 2015 r.
o rewitalizacji (Dz.U. z 2021 r. poz. 485 z późn zm.)

KONSULTACJE SPOŁECZNE



Spis treści

1. Informacje ogólne	3
1.1. Cel konsultacji.....	3
1.2. Zastosowane formy konsultacji społecznych	3
1.3. Termin prowadzonych konsultacji	4
1.4. Kanały informowania o konsultacjach społecznych	4
2. Przebieg konsultacji wraz z odniesieniem się do zgłoszonych uwag.....	10
2.1. Uwagi zebrane za pośrednictwem przygotowanego formularza zgłaszania uwag, opinii i wniosków (uwagi przekazywane w formie elektronicznej lub papierowej)	10
2.2. Uwagi zebrane w formie ustnej (zgłoszenia telefonicznie lub osobiste w uruchomionych punktach informacyjno-konsultacyjnych)	13
2.3. Badanie ankietowe prowadzone za pośrednictwem środków porozumiewania się na odległość (ankieta on-line).....	15
2.4. Inne uwagi interesariuszy oraz opinie nadesłane przez instytucje/ podmioty wskazane w ustawie o rewitalizacji	28
3. Podsumowanie	39
Załącznik nr 1 Ankieta badawcza - formularz	41
Załącznik nr 2 Formy konsultacji społecznych wykorzystane na etapie tworzenia Gminnego Programu Rewitalizacji	45
1. Forma włączenia społecznego: badanie ankietowe - sondaż uliczny	45
2. Forma włączenia społecznego: warsztaty rewitalizacyjne.....	56
3. Forma włączenia społecznego: spacer studyjny	76
4. Forma włączenia społecznego: spotkanie „Dostępny Kędzierzyn-Koźle”	110

1. Informacje ogólne

Konsultacje prowadzono na podstawie art. 5a ust. 1 ustawy z dnia 8 marca 1990 r. o samorządzie gminnym (Dz. U. z 2023 r. poz. 40, z późn. zm.), art. 6 ust. 1 ustawy z dnia 9 października 2015 r. o rewitalizacji (Dz. U. z 2021 r. poz. 485, z późn. zm.) oraz § 1 uchwały Nr LII/606/22 Rady Miasta Kędzierzyn-Koźle z dnia 29 listopada 2022 r. w sprawie przystąpienia do sporządzenia Gminnego Programu Rewitalizacji Miasta Kędzierzyn-Koźle do 2030 roku, w oparciu o Zarządzenie Nr 2813/SRP/2023 Prezydenta Miasta Kędzierzyn-Koźle z dnia 6 września 2023 r. w sprawie przeprowadzenia konsultacji społecznych projektu Gminnego Programu Rewitalizacji Miasta Kędzierzyn-Koźle do 2030 roku.

1.1. Cel konsultacji

Celem konsultacji społecznych było zebranie uwag, opinii, wniosków do przedstawionego projektu dokumentu oraz planowanych przedsięwzięć rewitalizacyjnych. Proces konsultacji zwińczał działania mające na celu włączenie mieszkańców w programowanie rewitalizacji (tj. przygotowanie dokumentu programowego). W trakcie procesu interesariusze mieli możliwość udziału w:

- a) przygotowaniu diagnozy pogłębionej (przeprowadzono wywiady z liderami opinii społecznej oraz sondaż uliczny – badanie ankietowe w dniu 24.02.2023r.),
- b) budowaniu wizji przemian na podobszarach rewitalizacji, celów i kierunków działania (w trakcie warsztatów rewitalizacyjnych 28.03.2023 r., 30.03.2023 r. oraz 5.04.2023r.),
- c) tworzeniu pomysłów na przedsięwzięcia rewitalizacyjne (spacery studyjne 29.05.2023, 30.05.2023r oraz 5.06.2023 r., otwarty nabór projektów rewitalizacyjnych od 27.04.2023 r. do 29.05.2023 r.),
- d) omówieniu kwestii związanych z dostępnością osób ze szczególnymi potrzebami w ramach rewitalizacji (spotkanie „Dostępny Kędzierzyn-Koźle” 26.06.2023 r.),
- e) wnoszeniu uwag i opinii do przygotowanego projektu Gminnego Programu Rewitalizacji Miasta Kędzierzyn-Koźle do 2030 roku (konsultacje społeczne prowadzone w trzech poniższej wskazanych formach od 16.09.2023r. do 16.10.2023r.).

1.2. Zastosowane formy konsultacji społecznych

1. Zbieranie uwag za pośrednictwem przygotowanego formularza (uwagi przekazywane w formie elektronicznej lub papierowej).
2. Zbieranie uwag w formie ustnej (zgłoszenia telefonicznie lub osobiste w uruchomionych punktach informacyjno-konsultacyjnych).
3. Badanie ankietowe prowadzone za pośrednictwem środków porozumiewania się na odległość (ankieta on-line).

1.3. Termin prowadzonych konsultacji

Konsultacje społeczne prowadzone były w terminie od 16 września do 16 października 2023 r. Dodatkowo w dniu 3 października otwarto na podobszarach rewitalizacji Koźle oraz Centrum punkty informacyjno-konsultacyjne. Informacja o planowanych konsultacjach została podana do wiadomości 8 września 2023 r.

1.4. Kanały informowania o konsultacjach społecznych

- a) Biuletyn Informacji Publicznej Urzędu Miasta Kędzierzyn-Koźle – informacja opublikowana w dniu 8.09.2023 r. (poniżej zrzut strony internetowej).

The screenshot shows the website of the Municipality of Kędzierzyn-Koźle. The main header includes the logo and the text "BIULETYN INFORMACJI PUBLICZNEJ Urzędu Miasta Kędzierzyn-Koźle". Below the header is a navigation menu with items: PREZYDENT, RADA MIASTA, OSIEDLA, JEDNOSTKI ORGANIZACYJNE, ZADANIA GMINY, NGO. The main content area is titled "Konsultacje społeczne projektu Gminnego Programu Rewitalizacji Miasta Kędzierzyn-Koźle do 2030 roku". It contains a notice from the Mayor and a list of documents for download, including the project itself, maps, and a questionnaire.

Załączniki		
OBWIESZCZENIE_BIP o konsultacjach GPR.pdf	PDF 215 KB	metryczka
2913_SRP_konsultacje społeczne projektu Gminnego Programu Rewitalizacji Miasta do 2030 r.pdf	PDF 292 KB	metryczka
GMINNY PROGRAM REWITALIZACJI MIASTA KĘDZIERZYN-KOŹLE DO 2030 R._projekt.pdf	PDF 9.28 MB	metryczka
Mapa OR1_Koźle.pdf	PDF 22.16 MB	metryczka
Mapa OR2_Centrum.pdf	PDF 17.17 MB	metryczka
Mapa OR3_Koźle-Koźszary.pdf	PDF 1.23 MB	metryczka
Prognoza «K GPR_SRP_15.09.2023_podpisana.pdf	PDF 2.49 MB	metryczka
FORMULARZ UWAG i opinii do projektu GPR.docx	DOCX 1.93 MB	metryczka

b) Strona internetowa miasta: www.kedzierzynkozle.pl – „Aktualności” oraz dedykowana zakładka „Rewitalizacja miasta” (poniżej zrzut opublikowanych wiadomości).

DUGNAD Dla inwestora Dla turysty NGO Oświata Projekty dofinansowane Zdrowie O miasto Magistrat Kultura, sport

Strona główna >> Magistrat >> Dokumenty strategiczne >> Gminny Program Rewitalizacji Miasta Kędzierzyna-Koźle (w toku opracowania)

GMINNY PROGRAM REWITALIZACJI MIASTA KĘDZIERZYNA-KOŹLE (W TOKU OPRACOWANIA)

Dla mieszkańca →

Honorowy Patronat Prezydenta Miasta →

Preferencyjna sprzedaż węgla na rzecz gospodarstw domowych →

Dokumenty strategiczne →

- Strategia Rozwoju Miasta Kędzierzyn-Koźle do 2030 r.
- Program Rewitalizacji Miasta Kędzierzyn-Koźle z perspektywa do 2030 roku
- Gminny Program Rewitalizacji Miasta Kędzierzyna-Koźle (w toku opracowania)
- Elektryfikacja →
- Strategia rozwoju miasta 2014-2020

Rada Miasta →

Władze Miasta →

Program LIFE

Konsultacje z mieszkańcami

Transmisje sesji Rady Miasta Kędzierzyn-Koźle

Młodzieżowa Rada Miasta Kędzierzyn-Koźle

Rejestr umów o udzielenie zamówienia publicznego zawieranych w formie pisemnej przez Gminę Kędzierzyn-Koźle i jej jednostki organizacyjne

Gminne jednostki organizacyjne

Spółki z udziałem gminy

Konta Bankowe Urzędu Miasta

Zarządzanie kryzysowe →

Postępowania o udzielenie zamówienia publicznego objęte przepisami Prawa zamówień publicznych o dnia 31.12.2020 r.

Postępowania o udzielenie zamówienia publicznego objęte przepisami Prawa zamówień publicznych od dnia 1.01.2021 r.

ROZPOCZYNAMY KONSULTACJE SPOŁECZNE PROJEKTU GMINNEGO PROGRAMU REWITALIZACJI MIASTA KĘDZIERZYNA-KOŹLE DO 2030 ROKU

15.09.2023 r.

Szanowni Państwo, poniżej przedstawiamy projekt gminnego programu rewitalizacji wraz z dokumentami pomocniczymi. Zachęcamy do zapoznania się z nimi i wyrażenia swojej opinii do 16 października 2023 r. Przygotowaliśmy także krótką ankietę, która pozwoli nam poonać Państwa zdanie na takie tematy jak m.in: planowane przez gminę zadania rewitalizacyjne oraz organizację Komitetu Rewitalizacji. Zachęcamy do jej wypełnienia

- Projekt Gminnego Programu Rewitalizacji Miasta Kędzierzyn-Koźle do 2030 roku
- Załącznik mapowy – DR Koźle
- Załącznik mapowy – DR Centrum
- Załącznik mapowy – DR Koźle Koszary
- Prognoza oddziaływania na środowisko
- Formularz uwag, opinii i wniosków
- ANKIETA (on-line)

Sposób i formy zgłaszania uwag zostały opisane w Oświadczeniu Prezydenta Miasta Kędzierzyn-Koźle z dnia 6 września 2023 r. (szczegółowa informacja poniżej)

ROZPOCZYNAMY KONSULTACJE SPOŁECZNE PROJEKTU GMINNEGO PROGRAMU REWITALIZACJI MIASTA KĘDZIERZYNA-KOŹLE DO 2030 ROKU

8.09.2023 r.

Juz wkrótce, bo od 16 września aż do 16 października 2023 r. przyjmowane będą uwagi, opinie i wnioski do projektu Gminnego Programu Rewitalizacji Miasta Kędzierzyn-Koźle do 2030 roku. Będą je mogli Państwo składać na wiele różnych sposobów

Konsultacje prowadzone będą w niżej wymienionych formach:

- 1) zbieranie uwag za pośrednictwem przygotowanego formularza w postaci:
 - a) elektronicznej (przekazywanych na adres rewitalizacja@kedzierzynkozle.pl bez konieczności opatrzania ich bezpiecznym podpisem elektronicznym),
 - b) papierowej (osobiście lub listownie na adres: Urząd Miasta Kędzierzyn-Koźle, ul. G. Piromowicza 32, 47-200 Kędzierzyn-Koźle, Wydział Strategii, Rozwoju i Środków Pomocowych – pok. 414);
- 2) zbieranie uwag w formie ustnej, ogłaszanych:
 - a) telefonicznie pod numerem (77) 40 50 353, od poniedziałku do piątku w godz. 9.00-14.00,
 - b) w punktach informacyjnych/konsultacyjnych, które umiarkowane zostaną

CALENDARZ WYDARZEŃ - DZIEJE SIĘ!

← Październik →

	P	W	Ś	C	P	S	N
							1
2	3	4	5	6	7	8	
9	10	11	12	13	14	15	
16	17	18	19	20	21	22	
23	24	25	26	27	28	29	
30	31						

Ciepłe mieszkanie

Dzieje się!

Aplikacja BUISKO

Rozwój lokalny

Delbrylator ratuje życie

Odkryj miasto na rowerze

Mieszkanie za remont!

Wymień kopciucha

22.09.23 Weź udział w konsultacjach. Zrobisz to online

KONSULTACJE SPOŁECZNE



Trwają konsultacje społeczne dotyczące projektu Gminnego Programu Rewitalizacji Miasta Kędzierzyn-Koźle do 2030 roku. Opracowany dokument wraz z załącznikami mapowymi oraz prognozą oddziaływania na środowisko dostępny jest dla wszystkich zainteresowanych.

Swoje uwagi i opinie mieszkańcy mogą zgłaszać do 16 października. Jedną z form konsultacji jest ankieta internetowa. Zachęcamy do wzięcia udziału w krótkim badaniu pod linkiem: <https://www.badania-ipc.pl/poll/index.php/688913/lang-pl>.

Więcej szczegółów na ten projekt Gminnego Programu Rewitalizacji Miasta Kędzierzyn-Koźle do 2030 roku można znaleźć na dedykowanej podstronie: <https://www.kedzierzynkozle.pl/pl/strona/gminny-program-rewitalizacji-miasta-kedzierzyna-kozle-w-toku-opracowania>.

- c) Portal społecznościowy Facebook „KĘDZIERZYN-KOŹLE Miasto Możliwości”, oraz aplikacja BLISKO – gdzie przesyłane są komunikaty miasta na telefony zarejestrowanych w serwisie użytkowników (poniżej zrzut informacji opublikowanych 8.09.2023).



d) Ogłoszenie w prasie lokalnej (poniżej skan właściwej strony gazety, która ukazała się 8.09.2023).

reklama

Fundusze Europejskie Pomoc Techniczna

Rzeczpospolita Polska

Unia Europejska Fundusz Spójności

Gmina Kędzierzyn-Koźle - ogłoszenie o udzieleniu pomocy w ramach Wspierania rozwoju miast POPT 2014 - 2020

OBWIESZCZENIE PREZYDENTA MIASTA KĘDZIERZYN-KOŹLE z dnia 6 września 2023 r.

Na podstawie art. 56 ust. 1 ustawy z dnia 8 marca 1990 r. o samorządzie gminnym (Dz. U. z 2023 r. poz. 40, z późn. zm.) art. 6 ust. 1 ustawy z dnia 9 października 2016 r. o rewitalizacji (Dz. U. z 2016 r. poz. 485, z późn. zm.) oraz 83 uchwały Nr XLV/600/23 Rady Miasta Kędzierzyn-Koźle z dnia 29 listopada 2022 r. w sprawie przyjęcia do sporządzenia Gminnego Programu Rewitalizacji Miasta Kędzierzyn-Koźle do 2030 roku, powiadomiła się o rozpoczęciu konsultacji społecznych projektu Gminnego Programu Rewitalizacji Miasta Kędzierzyn-Koźle do 2030 roku.

Konsultacje projektu Gminnego Programu Rewitalizacji Miasta Kędzierzyn-Koźle do 2030 roku prowadzone będą od 16 września 2023 r. do 16 października 2023 r.

Celem konsultacji jest zebranie uwagi, opinii i wniosków dotyczących projektu dokumentu: Projekt Gminnego Programu Rewitalizacji Miasta Kędzierzyn-Koźle do 2030 roku wraz z Programem oddziaływania na środowisko a także formułowanie uwag i wniosków, które zostaną uwzględnione w przyszłym, najpóźniejszy dzień poprzedzający finalizację, w trybie:

- 1) elektronicznej na stronie: <https://www.kk.kedzierzynkozle.pl/>, w zakładce Urząd Miasta / Konsultacje z mieszkańcami / Konsultacje z mieszkańcami - 2023, a także na stronie: <https://www.kk.kedzierzynkozle.pl/strona-wydzialu-organizacji-i-walczania-z-kryzysami-miasta-kedzierzynkozle-w-temacie-rewitalizacji/>
- 2) tradycyjnej (drukowanej) w Urzędzie Miasta Kędzierzyn-Koźle, ul. G. Piłsudskiego 32, 47-200 Kędzierzyn-Koźle, Wydział StreetArt, Rozwoju i Spółdzielczości Pomoczących - pok. 411

Konsultacje prowadzone będą w następujących formach:

- 1) zebranie uwagi z udziałem zainteresowanego konsultanta w postaci:
 - a) elektronicznej (przekazywanej na adres: realizacja@kk.kedzierzynkozle.pl) bez konieczności opatrywania ich bezpiecznym podpisem elektronicznym,
 - b) papierowej (osobiście lub listownie na adres: Urząd Miasta Kędzierzyn-Koźle, ul. G. Piłsudskiego 32, 47-200 Kędzierzyn-Koźle, Wydział StreetArt, Rozwoju i Spółdzielczości Pomoczących - pok. 411)
- 2) zbliżenie strony w formie ulotki, ogłoszenia:
 - a) rozdanie ulotki pod numerem (77) 40 50 353, od poniedziałku do piątku w godz. 8.00-14.00,
 - b) w punktach informacyjnych i biurowych, które uruchomiono następująco:
 - 31.08.2023 r. w godz. 12.30-15.00 na Ryńku w Kędzu (w ramach nieczynnych punktów prezentacji zastąpił do Wojewódzkiej Biblioteki Publicznej - Rynek 3)
 - 31.08.2023 r. w godz. 16.30-19.00 w hali Centrum Kultury „Cherok”, ul. Jana Pawła II 27
- 3) za pomocą elektronicznej usprawnionej na stronie: <https://www.kk.kedzierzynkozle.pl/>, w zakładce Urząd Miasta / Konsultacje z mieszkańcami / Konsultacje z mieszkańcami - 2023 r. w zakładce: Informacji Publicznej <https://www.kk.kedzierzynkozle.pl/strona-wydzialu-organizacji-i-walczania-z-kryzysami-miasta-kedzierzynkozle-w-temacie-rewitalizacji/>

Zdane w terminie uwagi, opinie i wnioski zostaną przekazane przez Prezydenta Miasta Kędzierzyn-Koźle. Do 30 dni po zakończeniu konsultacji sporządzony zostanie raport, zawierający informacje podstawowe i szczegółowe ich przebiegu. Materiały zostaną zamieszczone na stronie internetowej Urzędu Miasta Kędzierzyn-Koźle w Biuletynie Informacji Publicznej oraz na stronie internetowej Urzędu Miasta Kędzierzyn-Koźle.

Nie będą recopilowane uwagi, opinie i wnioski:

- a) z datą wpływu przed dniem 16 września 2023 r. oraz po dniu 16 października 2023 r.,
- b) niezgodne z interesem i zasadami,
- c) przekazane w formie listy lub za pośrednictwem ogłoszenia uwagi (za wyjątkiem uwag ustnych przekazanych telefonem lub w punkcie informacyjno-konsultacyjnym)

Otwieszczenie o rozpoczęciu konsultacji społecznych zostanie podane do publicznej wiadomości poprzez Biuletyn Informacji Publicznej Urzędu Miasta Kędzierzyn-Koźle, strony internetowej www.kk.kedzierzynkozle.pl, portal społecznościowy „Kędzierzyn-Koźle - Miasto i okolice”, za pośrednictwem mobilnego systemu powiadomiania „BUSKO” oraz na tablicy ogłoszeń Urzędu Miasta oraz tablicach informacyjnych ogłoszeń osiedli.

PREZYDENT MIASTA KĘDZIERZYN-KOŹLE
SABINA NIDWOSIELSKA (-)

Załącznik nr 1: Obwieszczenie z dnia 16 września 2023 r. o rozpoczęciu konsultacji społecznych i jego stronach, została opublikowana w formie ogłoszenia na stronie internetowej Gminy Kędzierzyn-Koźle z dnia 16 września 2023 r., poz. 1029 ze str. 1 bez prawa do składowania oraz w formie ogłoszenia w dzienniku urzędowym Gminy Kędzierzyn-Koźle z dnia 16 września 2023 r., poz. 1029 ze str. 1 bez prawa do składowania oraz w formie ogłoszenia w dzienniku urzędowym Gminy Kędzierzyn-Koźle z dnia 16 września 2023 r., poz. 1029 ze str. 1 bez prawa do składowania.

*Prezydent Miasta Kędzierzyn-Koźle informuje, że formularze zgłoszenia uwag i wniosków są dostępne z przelicznikiem online na stronie internetowej – FIOGO (Dz. U. z 2016 r. poz. 1029 ze str. 1), Stronę www informacji publicznej – www.kk.kedzierzynkozle.pl/ oraz o przelicznikach online na stronie internetowej – FIOGO (Dz. U. z 2016 r. poz. 1029 ze str. 1), Stronę www informacji publicznej – www.kk.kedzierzynkozle.pl/ oraz o przelicznikach online na stronie internetowej – FIOGO (Dz. U. z 2016 r. poz. 1029 ze str. 1).

e) Informacja o planowanych konsultacjach została przekazana Zarządom Osiedli a następnie zamieszczona na Tablicach informacyjnych na terenie miasta (poniżej

zdjęcia obrazujące przykładowe tablice na podobszarze rewitalizacji Koźle oraz podobszarze rewitalizacji Centrum).



- f) Obwieszczenie o konsultacjach społecznych umieszczono również na Tablicy Ogłoszeń Urzędu Miasta Kędzierzyn-Koźle (w terminie od 8.09.2023 r. do 16.10.2023 r.) jak również przesłano pocztą elektroniczną do zainteresowanych tematem interesariuszy oraz organizacji pozarządowych działających na terenie Kędzierzyna-Koźla.
- g) Ponadto informacja o prowadzonych konsultacjach projektu dokumentu wraz prognozą oddziaływania na środowisko została opublikowana w „Bazie danych o środowisku” prowadzonej przez Generalnego Dyrektora Ochrony Środowiska oraz na „Ekoportalu” prowadzonym przez Ministra Klimatu i Środowiska.
- h) Tematem konsultacji projektu dokumentu zainteresowały się lokalne media, które na swoich portalach internetowych powieślały informację o prowadzonych przez Gminę działaniach (poniżej przykład ze strony KK24.pl).

KK24.pl

Urząd opracowuje nowy program rewitalizacji Kędzierzyna-Koźla.
Będą konsultacje z mieszkańcami

HOT Kędzierzyn-Koźle

Od 16 września aż do 16 października przyjmowane będą uwagi, opinie i wnioski do projektu Gminnego Programu Rewitalizacji Miasta Kędzierzyn-Koźle do 2030 roku. Będzie je można składać na wiele różnych sposobów.

KK24.pl KK24 10 09 2023 21:02

- i) Dodatkowo, o prowadzonych konsultacjach przypominał baner informacyjny, który ukazywał się od 16 września do 16 października, po wejściu na portal miasta (poniżej).

KONSULTACJE SPOŁECZNE

od 16.09.2023 do 16.10.2023

Zapoznaj się z projektem
Gminnego Programu Rewitalizacji
Miasta Kędzierzyn-Koźle do 2030 roku.

Przekaż nam formularz uwag,
wyraź swoje zdanie lub wypełnij ankietę.



Fundusze
Europejskie
Pomoc Techniczna



Rzeczpospolita
Polska

Unia Europejska
Fundusz Spójności



2. Przebieg konsultacji wraz z odniesieniem się do zgłoszonych uwag

2.1. Uwagi zebrane za pośrednictwem przygotowanego formularza zgłaszania uwag, opinii i wniosków (uwagi przekazywane w formie elektronicznej lub papierowej)

W toku prowadzonych konsultacji na adres rewitalizacja@kedzierzynkozle.pl wpłynęły dwa zgłoszenia, skierowane przez mieszkańców miasta zamieszkałych na obszarze rewitalizacji o poniższej treści:

Lp.	Część dokumentu, do którego odnosi się uwaga	Treść uwagi	Uzasadnienie uwagi
1	Całość	<p>Mieszkańcy miasta proszą o wzięcie pod uwagę w czasie działań rewitalizacyjnych drzew wysokich na tych terenach. Jak pokazują najnowsze badania drzewa wysokie w miastach są niezbędne do utrzymania komfortu życia jego mieszkańców w i tak już bardzo zanieczyszczonym mieście.</p> <p>Przypomnę tylko o niektórych dobrodziejstwach, które powodują swoim istnieniem drzewa na obszarach miejskich:</p> <p>Podstawową stanowi usuwanie dwutlenku węgla i produkcja tlenu.</p> <p>Drzewa i krzewy zatrzymują pyły znajdujące się w powietrzu, działają jak samoodnawiający się biologiczny filtr, czyszczony przez opady deszczu.</p> <p>Pasy zieleni izolacyjnej zmniejszają w odczuwalny sposób poziom hałasu.</p> <p>Z prowadzonych od dawna w różnych miastach na ziemi badań wynika, że na terenie zabudowanym temperatura powietrza jest wyższa, niż na terenach podmiejskich czy rolniczych.</p> <p>Podniesienie temperatur wewnątrz miasta odbija się nie tylko na zdrowiu</p>	Dbłość o zdrowie i komfort życia mieszkańców

	<p>mieszkańców, ale też oznacza koszty ekonomiczne (choćby dlatego, że wymaga użycia klimatyzacji), a nawet ekologiczne (klimatyzacja wielu budynków wymaga zużycia energii). Z efektem miejskiej wyspy ciepła można jednak walczyć. Najprościej – dzięki zieleni, która w odpowiednio dużych skupiskach łagodzi efekt i chłodząco oddziałuje na betonowe otoczenie. Zieleni miasta ma istotny wpływ na zdrowie psychiczne mieszkańców miast. Drzewa dają kontakt z przyrodą, obniżają poziom stresu (np. poprzez szum liści).</p> <p>Zieleń w mieście jest także miejscem występowania ptaków, a te również wyraźnie dodatnio wpływają na psychikę człowieka poprzez śpiew i możliwość częstej obserwacji zachowania.</p> <p>Właściwie dobrane gatunki i odmiany drzew podkreślają urodę architektury i dają mieszkańcom miast możliwość cieszenia oczu ładnym pokrojem, spektakularnym kwitnieniem, ciekawymi jesiennymi przebarwieniami.</p> <p>Szczegółowe badania wykazują, że drzewa (również te miejskie) wpływają na bezpieczeństwo poprzez wyznaczanie kierunku jazdy, osłanianie drogi przed słońcem i oślnieniem, powodowanym przez inne pojazdy, a ponadto przeciwdziałają znużeniu, urozmaicają drogę, przeciwdziałając zmęczeniu. Kierowcy jadący trasami zadrzewionymi poruszają się podświadomie wolniej. Wbrew wielokrotnie powtarzanym obiegowym opiniom to nie drzewa, a nadmierna prędkość powoduje wypadki.</p> <p>Ponadto chcę przypomnieć, że nowelizacja ustawy o ochronie przyrody, która weszła w życie dnia 17 czerwca 2017 roku, wprowadziła szereg zmian do przepisów dotyczących wycinki</p>	
--	--	--

		<p>drzew. Zgodnie z prawem w przypadku drzew (za wyjątkiem drzew owocowych), których obwód pnia na wysokości 5 cm przekracza:</p> <p>80 cm – w przypadku topoli, wierzb, klonu jesionolistnego oraz klonu srebrzystego, 65 cm – w przypadku kasztanowca zwyczajnego, robinii akacjowej oraz platanu klonolistnego, 50 cm – w przypadku pozostałych gatunków drzew;</p> <p>możemy usunąć jedynie do 30% korony, która rozwinęła się w całym okresie rozwoju drzewa! Oczywiście istnieją od tego odstępstwa:</p> <ul style="list-style-type: none"> – usuwanie gałęzi obumarłych lub nadłamanych; – utrzymanie uformowanego kształtu korony drzewa; – wykonanie specjalistycznego zabiegu celu przywrócenia statyki drzewa; 	
<p>Odniesienie do zgłoszenia: <i>Mając na uwadze założenia zawarte w programie Fundusze Europejskie dla Opolskiego na lata 2021-2027, Gmina Kędzierzyn-Koźle dołoży starań, aby w przedsięwzięciach rewitalizacyjnych zadbać o zachowanie i rozwój zielonej infrastruktury, zwłaszcza ochronę drzew w całym cyklu projektowym, w tym poprzez stosowanie standardów ochrony zieleni. Dodatkowo mając na uwadze adaptację obszarów miejskich do zmian klimatu, gmina dążyć będzie do zachowania lub zwiększenia powierzchni biologicznie czynnych i unikania tworzenia powierzchni tzw. uszczelnionych.</i></p>			
2	Całość	<p>Proszę, aby opracowując program rewitalizacji na terenie Kędzierzyna - Koźła wzięto pod uwagę najnowsze wyniki badań naukowych dotyczące obszarów zielonych w miastach oraz ich wpływu na zdrowie i komfort życia jego mieszkańców.</p> <p>Jak wynika z najnowszych trendów przy projektowaniu przestrzeni miejskich, priorytetem staje się utrzymanie jak największych obszarów zieleni wysokiej, a co za tym idzie ochrona istniejących</p>	<p>Dbłość o zdrowie i komfort życia mieszkańców</p>

		<p>drzewostanów, leczenie ich, a nie ich wycinka. Ani krzewy, ani niska roślinność w tym kwiaty nie są w stanie chronić ludzi przed smogiem czy też zanieczyszczeniem powietrza.</p> <p>Po drugie, stosowane jest obecnie łączenie terenów zielonych ze sobą poprzez budowę tzw. "zielonych korytarzy", co sprawia, że drzewa które są w stanie tworzyć w ten sposób swoje własne ekosystemy, mają większą zdolność przeżywania np.: w trudnych warunkach hydrologicznych.</p> <p>Trendy te możemy zaobserwować już w wielu miastach na całym świecie jak i w Polsce. Warto, aby wzięto je pod uwagę w naszym mieście podczas prac rewitalizacyjnych, tym bardziej że jest to proces długi i bardzo kosztowny, który ma służyć przyszłym pokoleniom przez długie lata.</p>	
<p><i>Odniesienie do zgłoszenia:</i> Przedstawiona uwaga dotyczy zabezpieczenia obszarów zielonych oraz ochronę istniejących drzewostanów. Stanowisko Gminy w odniesieniu do niniejszego wniosku jest tożsame z wyżej przedstawionym.</p>			

W toku konsultacji nie wpłynęły inne uwagi pisemne, które przygotowane zostałyby na Formularzu zgłaszania uwag, opinii i wniosków i przesłane na adres pocztowy Urzędu Miasta Kędzierzyn-Koźle.

2.2. Uwagi zebrane w formie ustnej (zgłoszenia telefonicznie lub osobiste w uruchomionych punktach informacyjno-konsultacyjnych)

W toku prowadzonych konsultacji wpłynęło jedno zgłoszenie telefoniczne skierowane przez mieszkańca spoza terenu miasta.

Lp.	Część dokumentu, do którego odnosi się uwaga	Treść uwagi	Uzasadnienie uwagi
1	Diagnoza pogłębiona	Na terenie miasta brakuje gabinetów lekarskich np. stomatologicznych dostosowanych do potrzeb osób niepełnosprawnych. Najbliższe gabinety	Na terenie Kędzierzyna - Koźla od lat brakuje

	tego typu, zapewniające dodatkową obecność anestezjologa, który wspomaga stomatologa znajdują się w Opolu i Rudzie Śląskiej (są to placówki publicznej służby zdrowia) lub w Prudniku (gabinet prywatny). To wstyd, że osoby niepełnosprawne, które powinny być otoczone szczególną opieką z takimi schorzeniami jak np. padaczka czy klaustrofobia, z drugiego co do wielkości miasta województwa opolskiego, muszą szukać pomocy lekarskiej w innych powiatach lub ościennych województwach.	wyspecjalizowanych placówek medycznych zorientowanych na niesienie pomocy osobom o szczególnych potrzebach. Nikt nie troszczy się o to aby taki stan rzeczy zmienić.
<p>Odniesienie do zgłoszenia: <i>Uwaga o charakterze ogólnym, wprowadzona zostanie do Rozdz. 2.4 Poglębiona diagnoza obszaru rewitalizacji w sferze przestrzenno-funkcjonalnej, w opisie dot. Dostępności i jakości usług publicznych.</i></p>		

W dniu 3 października 2023 r. na podobszarze rewitalizacji Koźle (tj. na Rynku, w godz. 12.30 – 15.00) oraz na podobszarze rewitalizacji Centrum (w budynku D.K. „Chemik”, w godz. 16.30 – 19.00) uruchomiono punkty informacyjno-konsultacyjne. Interesariusze zainteresowani poszerzeniem wiedzy lub omówieniem indywidualnych kwestii, mieli możliwość spotkać się z ekspertem rewitalizacji, aby dopytać o nurtujące ich tematy. W toku prowadzonych rozmów odnotowano następujące tematy, zgłoszone przez osoby, które skorzystały z tej formy konsultacji.

Lp.	Treść uwagi	Miejsce zgłoszenia uwagi
1	Na obszarze rewitalizacji Koźle, szczególnie wokół rynku w Koźlu, powinno być więcej miejsc parkingowych.	Rynek
<p>Odniesienie do zgłoszenia: <i>Problem został dostrzeżony w trakcie spacerów studyjnych. Projekty przygotowane dla OR KOŹLE częściowo uwzględniają zidentyfikowane potrzeby mieszkańców i przedsiębiorców.</i></p>		
2	Jedna z osób chciała dowiedzieć się, czy zgłoszony przez nią projekt został ujęty w GPR.	Rynek
<p>Odniesienie do zgłoszenia: <i>Zostało to potwierdzone, bowiem stał on się częścią innego, większego projektu.</i></p>		

3	Zgłoszono (niezwiązane z obszarami rewitalizacji) akty wandalizmu.	DK Chemik
Odniesienie do zgłoszenia: <i>Zgłoszenie nie dotyczy obszaru rewitalizacji, dla którego opracowany został program.</i>		
4	Zwrócono uwagę na potrzebę zmiany (nie tylko na obszarze rewitalizacji) oświetlenia przy przejściach dla pieszych, które nie powinno oślepiać kierowców.	DK Chemik
Odniesienie do zgłoszenia: <i>Realizacja planowanych w programie rewitalizacji projektów drogowych uwzględnia rozwiązania poprawiające bezpieczeństwo i wpływające na zmniejszenie zagrożeń wśród pieszych użytkowników dróg.</i>		

Punkt informacyjno-konsultacyjny na Rynku



Źródło: materiały własne

2.3. Badanie ankietowe prowadzone za pośrednictwem środków porozumiewania się na odległość (ankieta on-line)

Badanie ankietowe (ankieta elektroniczna) udostępniona na stronie <https://bip.kedzierzynkozle.pl/> w zakładce Urząd Miasta / Konsultacje z mieszkańcami / Konsultacje z mieszkańcami - 2023 r., jak również w zakładce NGO/ Konsultacje/ Konsultacje - 2023 r. oraz na Tablicy Ogłoszeń Biuletynu Informacji Publicznej. Ankieta udostępniona została także na stronie <https://www.kedzierzynkozle.pl/pl/strona/gminny-program-rewitalizacji-miasta-kedzierzyna-kozle-w-toku-opracowania> oraz portalu społecznościowym miasta

W toku badania wpłynęło 27 pełnych odpowiedzi. Wyniki na zadane pytania przedstawiały się następująco:

1. Czy Pan/Pani zdaniem prawidłowo zdiagnozowano problemy występujące na podobszarach rewitalizacji?

OR REWITALIZACJI	TAK	NIE	NIE MAM WYSTARCZAJĄCEJ WIEDZY
Koźle	74,00%	7,50%	18,5%
Centrum	62,96%	11,12%	25,92%
Koźle Koszary	70,37 %	3,70%	25,93%

PODSUMOWANIE: *Udzielone odpowiedzi potwierdzają, że gmina trafnie wskazała problemy występujące na wyznaczonych obszarach rewitalizacji.*

W nielicznych przypadkach, na potwierdzenie błędnej diagnozy wskazywano: „brak wyobraźni u pomysłodawców” lub, że „zbyt małą uwagę poświęconą rewitalizacji zabytkowych budynków portowych (Port), rewitalizacji (odbudowie) zrujnowanych zabytkowych kamienic w Porcie, rewitalizacji Kanału Kłodnickiego, pominięto zupełnie basztę tzw. Rondel na ulicy Portowej”. Uwagi te dotyczyły OR KOŹLE. Niska ocena trafności diagnozy dla OR CENTRUM dotyczyła „pominięcia ruin w okolicy kościoła św. Mikołaja i jedynej w województwie cerkwi prawosławnej”, „pominięcia wpływu realizacji przedsięwzięć na lokalny biznes” oraz „braku ciągłości traktów komunikacyjnych (pieszych, rowerowych) na odcinku od os. Piastów do os. Blachownia”, co dotyczy terenu miasta poza wyznaczonym obszarem rewitalizacji. Jedyna uwaga dot. błędnej diagnozy dla OR KOŹLE KOSZARY dotyczyła niewydolności instytucjonalnej: „bo w naszym grajdołku od półwiecza brak jest decydentów myślących i stanowczych. Tam gdzie byli prawdziwi gospodarze miast, identyczne obiekty koszarowe znajdujące się na ziemiach zachodnich naszego kraju zostały przed wielu, wielu laty sensownie zagospodarowane”.

Wysoka liczba odpowiedzi „nie mam wystarczającej wiedzy” może świadczyć, że ankiety wypełniane były przez przedstawicieli wszystkich obszarów, który nie byli w stanie ocenić prawidłowości postawionej diagnozy dla obszarów innych, niż te, które reprezentowali lub z którymi najbardziej się identyfikowali.

2. Czy Pana/Pani zdaniem sformułowana wizja przemian podobszarów rewitalizacji jest możliwa do osiągnięcia w 2030 roku?

OR REWITALIZACJI	TAK	NIE	NIE MAM WYSTARCZAJĄCEJ WIEDZY
Koźle	74,07 %	11.11%	14,82%
Centrum	55,55%	14,82%	29,63%

Koźle Koszary	51,86%	11,11%	37,03%
<p>PODSUMOWANIE: Zdaniem respondentów największa szansa na powodzenie rewitalizacji w wyznaczonej perspektywie czasowej dotyczy OR KOŹLE. Blisko ¾ ankietowanych uważa, że możliwe jest osiągnięcie zaplanowanej wizji przemian do 2030 roku. W odniesieniu do OR CENTRUM oraz OR KOŹLE KOSZARY tylko połowa ankietowanych uważa, że wykreowana wizja zmaterializuje się do 2030 r. Pozostali nie mają wystarczającej wiedzy lub oceniają negatywnie możliwość przemian dla tych podobszarów w wyznaczonej perspektywie czasu. Jako argumenty wskazywano najczęściej, że jest: „zbyt optymistyczne, aby udało się to osiągnąć w przeciągu 7 lat”, „brak stanowczości i konsekwencji w podejmowaniu i realizacji założeń” oraz „za mało ambitny plan jak na następne 6 lat; brak większej wizji w jaką stronę powinien zmieniać się obszar.”</p>			

3. Czy Pana/Pani zdaniem właściwie określono cele rewitalizacji na poszczególnych podobszarach?

OR REWITALIZACJI	TAK	NIE	NIE MAM WYSTARCZAJĄCEJ WIEDZY
Koźle	77,77 %	3,71%	18,52%
Centrum	59,26 %	11,11%	29,63%
Koźle Koszary	66,66%	----	33,34%
<p>PODSUMOWANIE: Zdaniem respondentów najlepiej zostały określone cele rewitalizacji dla OR KOŹLA, choć pojawiła się także uwaga krytyczna: „ przy obecnej władzy lokalnej nie wiele z tego zostanie zrealizowane w ciągu najbliższej dekady. Idę o zakład, że te obecne Wasze działania to zwykłe ble, ble, ble”. Najwięcej wątpliwości budzą cele opracowane dla OR CENTRUM. Tu ponownie pojawiła się powyższa uwaga a także komentarz: „Koncepcja przebudowy ulicy Aleksandra Głowackiego chociażby w deptak będzie sensowną jeśli pozostawi się możliwość poruszania się po niej pojazdów. W celach dostawy towarów lub dowiezienia/odbioru produktów z funkcjonujących tam działalności. W innym przypadku ulica stanie się bardziej opustoszała niż obecnie”.</p>			

4. Poniżej lista podstawowych projektów rewitalizacyjnych, planowanych do realizacji przez Gminę Kędzierzyn-Koźle w ramach konsultowanego obecnie Gminnego Programu Rewitalizacji. Prosimy o wybranie i zaznaczenie przedsięwzięć, które w Państwa ocenie przyczynią się do osiągnięcia zakładanych celów rewitalizacji (maksymalnie 10 przedsięwzięć dla OR KOŹLE i 5 przedsięwzięć dla OR CENTRUM).

OBSZAR REWITALIZACJI KOŻLE		
Lp.	Nazwa przedsięwzięcia/ inicjator pomysłu/ krótki opis	Liczba zebranych głosów
1.	Rodzinne, integracyjne warsztaty ceramiczne (MOK – zajęcia dla dzieci realizowane w cyklu miesięcznym - twórcza praca z gliną)	3
2.	„Między nami osiedlami” – integracyjny piknik (UM KK – piknik dla mieszkańców)	7
3.	Działania aktywizujące w Domu Dziennego Pobytu nr 2 „Magnolia” w Kędzierzynie- Koźlu, jako odpowiedź na problemy osób starszych i niepełnosprawnych (MOPS – różnego rodzaju zajęcia dla seniorów prowadzone w Domu Dziennego Pobytu nr 2)	4
4.	Pełno(s)prawne kino - cykl filmów o niepełnosprawności w kinie „Twierdza” (MOK – sześć seansów filmowych przedstawiających problematykę dotyczącą osoby niepełnosprawne i ich rodziny)	5
5.	Koncerty fortepianowe na Rynku w Koźlu (MOK – koncerty fortepianowe organizowane dwa razy w roku na kozielskim rynku)	12
6.	Muzyczne podwieczorki (MOK – cykl czterech koncertów muzycznych rocznie w Muszli koncertowej na kozielskich plantach)	10
7.	Przebudowa budynku mieszkalno-użytkowego wraz z zagospodarowaniem terenu przy ul. Poczтовая 7,7a,7b oraz ul. Żeglarska 2 (MZBK- przebudowa kamienicy ujętej w gminnej ewidencji zabytków w celu utworzenia 31 mieszkań i 2 lokali użytkowych)	13

8.	Nowoczesna przestrzeń dla młodzieży w Centrum Informacji i Edukacji Miejskiej Biblioteki Publicznej w Kędzierzynie-Koźlu (MBP- dostosowanie przestrzeni budynku biblioteki na Rynku do nowych form zajęć, w tym dostosowanie do potrzeb osób niepełnosprawnych)	6
9.	Przebudowa i modernizacja Domu Dziennego Pobytu nr 2 „Magnolia” w Kędzierzynie-Koźlu, jako odpowiedź na problemy osób starszych i niepełnosprawnych na Podobszarze Rewitalizacji Koźle (MOPS – poprawa funkcjonalności obiektu datowanego na przełom XIX/ XX w. oraz dostosowanie go do potrzeb seniorów i osób niepełnosprawnych)	8
10.	Nowa jakość przestrzeni publicznej przy ul. Sportowej 15 - MINI GOLF i PŁYTA TRAWIASTA DO FISTBALLU (MOSiR – zagospodarowanie kompleksu sportowego w Kłodnicy pod nowe formy aktywności sportowej)	8
11.	Plac zabaw w zabytkowym kozielskim parku odpowiedzią na potrzeby najmłodszych mieszkańców podobszaru Koźle (UM KK – doposażenie placu zabaw w nowe elementy, w tym w urządzenia dostosowane do potrzeb dzieci niepełnosprawnych)	8
12.	Renowacja zabytkowej Baszty w Kędzierzynie-Koźlu (Muzeum Ziemi Kozielskiej – naprawa dachu, zabezpieczenie konstrukcji przed pęknięciami, osuszenie piwnicy)	7
13.	Lamus – prace zabezpieczające obiekt na zamkowym wzgórzu (Muzeum Ziemi Kozielskiej - naprawa dachu i zabezpieczenie obiektu przed działaniami czynników atmosferycznych)	5
14.	Wieża Widokowa – odnowa w sercu Starego Miasta (Muzeum Ziemi Kozielskiej - naprawa dachu – wypełnienie szczelin, izolacja, wymiana/uzupełnienie gontów, konserwacja tkanki zabytkowej (cegieł) w zachowanym fragmencie miejskich murów obronnych oraz elementów drewnianych)	6

15.	<p>W stronę Wyspy - dzięki przebudowie ul. Xawerego Dunikowskiego od ul. Karpackiej do Mostu Józefa Długosza</p> <p>(UM KK - rozbudowa drogi gminnej ul. Xawerego Dunikowskiego w zakresie: wymiany konstrukcji nawierzchni jezdni, budowy drogi dla pieszych i rowerów w celu połączenia istniejącej ścieżki rowerowej na wale przeciwpowodziowym biegnącą od ulicy Stanisława Wyspiańskiego z istniejącą ścieżką zlokalizowaną na kozielskich plantach)</p>	13
16.	<p>Prace remontowo-konserwatorskie obiektów fortyfikacji Twierdzy Koźle z przełomu XVIII i XIX wieku wraz z zagospodarowaniem ich na cele użytkowe</p> <p>(UM KK - prace remontowo-konserwatorskie obiektów: magazyn artyleryjski przy ul. Marii Konopnickiej, schron forteczny przy skrzyżowaniu ul. Ignacego Łukasiewicza i Stefana Żeromskiego oraz prochownia-kazamata przy ul. Skarbowej)</p>	7
17.	<p>Termomodernizacja budynku, remont dachu oraz remont dwóch pustostanów w budynku przy ul. Portowej 41 w Kędzierzynie-Koźlu</p> <p>(MZBK- prace remontowe w budynku mieszkalnym przy ul. Portowej 41)</p>	5
18.	<p>Wykonanie generalnego remontu części użytkowej budynku przy ul. Skarbowej 1 oraz zagospodarowanie terenu</p> <p>(MZBK- zabezpieczenie przez dewastacją jednego z najstarszych zabytkowych budynków w mieście i pozyskanie nowej powierzchni użytkowej dla prowadzenia działalności gospodarczej lub kulturalnej dla społeczności gminy Kędzierzyn-Koźle)</p>	9
19.	<p>Renowacja, rewaloryzacja i przebudowa zabytkowego kompleksu zamkowego w okolicach ul. Pamięci Sybiraków 11 w Kędzierzynie-Koźlu</p> <p>(MZBK- rewitalizacja podzamcza wraz z nadaniem mu nowych funkcji, zagospodarowanie terenu przy obiekcie)</p>	10
20.	<p>Zagospodarowanie terenu zielonego przy ul. Portowej/Szymanowskiego</p> <p>(UM KK – przygotowanie nowego terenu zieleni, stanowiącego miejsce spotkań i integracji)</p>	8

21.	Zwiększenie bioróżnorodności i działania adaptacyjne do zmian klimatu (UM KK – utworzenie przy skrzyżowaniu ul. Portowej i Karpackiej skweru wraz z budową ekologicznych alejek, nasadzeniami rodzimych drzew i krzewów, roślin miododajnych, utworzenie ogrodu deszczowego)	10
OBSZAR REWITALIZACJI CENTRUM		
Lp.	Nazwa przedsięwzięcia/ inicjator pomysłu/ krótki opis	Liczba zebranych głosów
1.	Rozwój działalności Gminnego Centrum Seniora oraz Centrum Organizacji Pozarządowych i Wolontariatu w Kędzierzynie-Koźlu, jako narzędzia do pobudzenia aktywności społecznej (MOPS - kontynuacja rozpoczętych pilotażowych działań jak również rozwój i poszerzenie oferty kierowanej do seniorów i organizacji pozarządowych)	12
2.	Pilotażowy program dla uzdolnionych uczniów szkół znajdujących się w obszarze rewitalizacji - „Kędzierzyńsko-Kozielski program wspierania uzdolnionych uczniów” (UM KK – rozwijanie zdolności i zainteresowań uczniów szczególnie uzdolnionych, którzy do tej pory nie byli objęci programami wsparcia)	12
3.	Rehabilitacja i oświata w procesie integracji społecznej (ŚDS PROMYCZEK i PSP nr 11- zagospodarowanie terenu zewnętrznego przy ul. P. Skargi 11 z myślą o potrzebach i bezpieczeństwie osób niepełnosprawnych oraz prace remontowe sali gimnastycznej w filii PSP 11)	10
4.	Poprawa bezpieczeństwa użytkowników Boiska Osiedlowego przy ul. Lompy w Kędzierzynie-Koźlu (MOSiR – wykonanie nowego ogrodzenia oraz instalacja monitoringu.)	4
5.	Boisko Orlik przy ul. Partyzantów 32 w Kędzierzynie-Koźlu - atrakcyjną przestrzenią sportową (MOSiR - wykonanie nowej nawierzchni boiska do piłki nożnej oraz wymiana osprzętu sportowego)	2

6.	Otwarta Strefa Rekreacyjno-Sportowa w Kędzierzynie-Koźlu miejscem przyjaznym dla dzieci i młodzieży (MOSiR - modernizacji placu zabaw oraz boiska do koszykówki ulicznej przy Al. Jana Pawła II)	8
7.	Modernizacja 10 lokali mieszkalnych oraz lokalu użytkowego będących zasobem Gminy Kędzierzyn-Koźle (MZBK – remont pustostanów na ul. A. Głowackiego, K. Miarki i J. Matejki, który pozwoli na ponowne zasiedlenie niewykorzystanych od lat mieszkań i pomieszczenia użytkowego)	9
8.	Aleksandra Głowackiego wielofunkcyjna przestrzeń publiczna (UM KK - Przebudowa ulicy w strefie zurbanizowanej polegająca na modernizacji i zagospodarowaniu przestrzeni publicznej)	16
9.	Adaptacja budynku byłej PSP nr 6 na cele społeczne (UM KK- Remont i modernizacja budynku wraz z niezbędnym zagospodarowaniem terenu, służąca wprowadzeniu nowych funkcji takich jak: Gminne Centrum Seniora wraz z pomieszczeniami warsztatowymi; Centrum Organizacji Pozarządowych i Wolontariatu; jadłodajnia MOPS wraz z pełnym zapleczem kuchni gastronomicznej; sala konferencyjno-wystawiennicza; 30 mieszkań przeznaczonych dla osób ze szczególnymi potrzebami. Teren zewnętrzny zostanie przystosowany do potrzeb użytkowników obiektu oraz lokalnej społeczności)	w trakcie realizacji 14
10.	Boisko Orlik przy ul. Partyzantów 32 w Kędzierzynie-Koźlu - prośrodowiskową przestrzenią sportową (MOSiR- Wymiana 36 szt. lamp na nowe energooszczędne oprawy LED)	5

PODSUMOWANIE: *Wśród wskazanych przedsięwzięć, planowanych do realizacji przez Gminę Kędzierzyn-Koźle, największym poparciem wśród ankietowanych cieszyły się poniższe zadania:*

Na OR KOŹLE:

- 1) *W stronę Wyspy - dzięki przebudowie ul. Xawerego Dunikowskiego od ul. Karpackiej do Mostu Józefa Długosza.*
- 2) *Przebudowa budynku mieszkalno-użytkowego wraz z zagospodarowaniem terenu przy ul. Pocztowa 7,7a,7b oraz ul. Żeglarska 2.*
- 3) *Koncerty fortepianowe na Rynku w Koźlu.*
- 4) *Zwiększenie bioróżnorodności i działania adaptacyjne do zmian klimatu.*

- 5) *Muzyczne podwieczorki.*
- 6) *Renowacja, rewaloryzacja i przebudowa zabytkowego kompleksu zamkowego w okolicach ul. Pamięci Sybiraków 11 w Kędzierzynie-Koźlu.*

NA OR CENTRUM:

- 1) *Aleksandra Głowackiego - wielofunkcyjna przestrzeń publiczna.*
- 2) *Adaptacja budynku byłej PSP nr 6 na cele społeczne.*
- 3) *Pilotażowy program dla uzdolnionych uczniów szkół znajdujących się w obszarze rewitalizacji - „Kędzierzyńsko-Kozielski program wspierania uzdolnionych uczniów”.*
- 4) *Rozwój działalności Gminnego Centrum Seniora oraz Centrum Organizacji Pozarządowych i Wolontariatu w Kędzierzynie-Koźlu, jako narzędzia do pobudzenia aktywności społecznej.*

5. Czy Pana/Pani zdaniem w projekcie dokumentu powinny zostać zawarte inne, dodatkowe przedsięwzięcia uzupełniające?

40.74% - nie wiem

22.22% - nie

37.04% - tak, proponuję dla:

OBSZAR	PROPOZYCJA ZADAŃ DODATOWYCH	ODNIESIENIE DO ZGŁOSZONEJ PROPOZYCJI
OR KOŹLE:	<p>Likwidacja ruin na ul Złotniczej</p> <p>2. Budowa sieci bezpiecznych i bezkolizyjnych ścieżek rowerowych- działanie proekologiczne i zmniejszające wykluczenie komunikacyjne,</p> <p>3. Absolutnym priorytetem powinna być likwidacja ogrzewania piecami węglowymi,</p> <p>4. Integracja ludności Romskiej</p>	<p>1. Z uwagi na strukturę własności (część nieruchomości położonych przy ul. Złotniczej jest własnością prywatną) wprowadzenie zaproponowanego zadania w takiej formie nie jest możliwe.</p> <p>2. Zadanie o tym charakterze widnieje już jako zadanie dodatkowe opisane dla kierunku 2.7 oraz 2.9</p> <p>3. Zadanie o tym charakterze widnieje już jako zadanie dodatkowe opisane dla kierunku 3.4</p> <p>4. Zadanie dot. przeciwdziałania marginalizacji widnieje</p>

	<p>5. Obsadzanie ulic wysokimi drzewami</p> <p>6. Likwidacja targowiska i stworzenie przestrzeni społecznej i skweru</p> <p>7. Rewitalizacja zabytkowego Kanału Kłodnickiego (remont, zabezpieczenie śluz, tablice informacyjne, ścieżki edukacyjne, warsztaty dla szkół)</p> <p>8. Remont generalny baszty rondel na ulicy Portowej</p> <p>9. Ścieżki rowerowe łączące Port, Kłodnicę i Koźle</p>	<p><i>jako zadanie dodatkowe opisane dla kierunku 1.2</i></p> <p><i>5. W toku prowadzonych prac modernizacyjnych ciągów pieszo-jezdných wydziały realizujące zadanie rozpatrują każdorazowo możliwości zasadzeń krzewów, bylin oraz drzew alejowych (np. klonów, lip) odpowiednio dobranych do warunków siedliskowych. Przebieg istniejących sieci wodno-kanalizacyjnych, gazowych, teletechnicznych uniemożliwia niejednokrotnie sadzenie drzew wysokopiennych o rozbudowanym systemie korzeniowym</i></p> <p><i>6. Złożona propozycja mieści się w kierunku działań 2.1 Zwiększenie atrakcyjności, estetyki i porządku miejsc publicznych</i></p> <p><i>7. Zadanie o tym charakterze widnieje już jako zadanie dodatkowe opisane dla kierunku 2.2</i></p> <p><i>8. Przedsięwzięcie zostało zgłoszone bezpośrednio przez właściciela obiektu i wpisane na listę zadań podstawowych w GPR.</i></p> <p><i>9. Uwzględniono poprzez rozszerzenie opisu zadań dodatkowych w ramach kierunku 2.7</i></p>
--	--	---

	<p>10. Do pkt. 1.8 dopisać "OK-16", oferta dedykowana młodzieży. Pakiet bezpłatnych biletów na wydarzenia miejskie (kulturalne/sportowe/ rekreacyjne), które otrzyma młody mieszkaniec miasta do wykorzystania w przeciągu 12 miesięcy od ukończenia szesnastego roku życia.</p> <p>11. Do pkt. 2.1 dopisać "Sztuka na nowo" - warsztaty dla dzieci i młodzieży polegające na przygotowaniu grafiki, rysunków, kolaży o tematyce związanej z miastem (np. wykorzystanie motywu obrazu Wilhelma von Kobell "Oblężenie twierdzy Koźle") i wykonanie na tej podstawie pocztówek/ koszulek/ kubków/ itp. promujących miasto</p> <p>12. Do pkt. 2.8 dopisać: „Reaktywacja Studni Otwartej Kultury"- miejskiego centrum czasu wolnego. Wybór operatora (np. organizacji pozarządowej), który zagospodaruje to miejsce z myślą o młodych mieszkańcach miasta. Przygotuje program aktywności i wdroży jego realizację w zagwarantowanej tygodniowo liczbie godzin popołudniami i w soboty (zadanie wzorowane na dobrych praktykach: Dom Sąsiedzki w Kaliszu, M-LAB w Koninie)</p>	<p><i>10. Uwzględniono jako dodatkowy pomysł na projekt rewitalizacyjny w ramach 1.3 Wspieranie aktywności społecznej mieszkańców, w tym seniorów.</i></p> <p><i>11. Uwzględniono jako dodatkowy pomysł na projekt rewitalizacyjny w ramach 2.1 Promocja walorów kulturowych i historii miasta jako element oferty turystycznej z jednoczesnym rozszerzeniem, iż z uwagi na charakter zadania jest on możliwy jest do realizacji również na OR CENTRUM</i></p> <p><i>12. Uwzględniono jako dodatkowy pomysł na projekt rewitalizacyjny w ramach 2.8. Wsparcie lokalnych organizacji społecznych, które realizują działania wzmacniające rewitalizację.</i></p>
<p>OR CENTRUM:</p>	<p>1. Remont "Boiska" piłkarskiego przy szkole PSP 5, usunięcie nakładki oraz betonu i położenie sztucznej trawy wraz z normalnymi bramkami, montaż piłkochwyłów</p> <p>2. Sadzenie Drzew</p>	<p><i>1. Zadanie o tym charakterze widnieje już jako zadanie dodatkowe opisane dla kierunku 2.7</i></p> <p><i>2. Gmina w miarę możliwości dba o nowe zasadzenia drzewa w lokalizacjach gdzie jest to możliwe. Temat istotnego znaczenia „zieleni w rewitalizacji” został omówiony wyżej w uwagach Rozdz. 2.1.</i></p>

	<p>3. Remonty chodników i zasadzenie przy nich nasadzeń</p> <p>4. Budowa sieci bezpiecznych i bezkolizyjnych ścieżek rowerowych- działanie proekologiczne i zmniejszające wykluczenie komunikacyjne,</p> <p>5. Absolutnym priorytetem powinna być likwidacja ogrzewania piecami węglowymi</p> <p>6. Integracja ludności Romskiej</p> <p>7. Obsadzanie ulic wysokimi drzewami</p> <p>8. Do pkt. 1.8 dopisać: "OK-16", oferta dedykowana młodzieży. Pakiet</p>	<p><i>3. Zadanie o tym charakterze widnieje już jako zadanie dodatkowe opisane dla kierunku 2.7 oraz 3.2</i></p> <p><i>4. Uwzględniono. Zgłoszona propozycja zostanie dopisana jako opis projektu uzupełniającego dla kierunku działania 2.9</i></p> <p><i>5. Zadanie o tym charakterze widnieje już jako zadanie dodatkowe opisane dla kierunku 3.4</i></p> <p><i>6. Zadanie dot. przeciwdziałania marginalizacji widnieje już jako zadanie dodatkowe opisane dla kierunku 1.2</i></p> <p><i>7. W toku prowadzonych prac modernizacyjnych ciągów pieszo-jezdnych wydziały realizujące zadanie rozpatrują każdorazowo możliwości zasadzeń krzewów, bylin oraz drzew alejowych (np. klonów, lip) odpowiednio dobranych do warunków siedliskowych. Przebieg istniejących sieci wodno-kanalizacyjnych, gazowych, teletechnicznych uniemożliwia niejednokrotnie sadzenie drzew wysokopiennych o rozbudowanym systemie korzeniowym</i></p> <p><i>8. Uwzględniono jako dodatkowy pomysł na</i></p>
--	--	--

	<p>bezpłatnych biletów na wydarzenia miejskie (kulturalne/sportowe/ rekreacyjne), które otrzyma młody mieszkańiec miasta do wykorzystania w przeciągu 12 miesięcy od ukończenia szesnastego roku życia.</p> <p>9. Do pkt. 2.1 dopisać "Sztuka na nowo" - warsztaty dla dzieci i młodzieży polegające na przygotowaniu grafiki, rysunków, kolaży o tematyce związanej z miastem (np. wykorzystanie motywu obrazu Wilhelma von Kobell "Oblężenie twierdzy Koźle") i wykonanie na tej podstawie pocztówek/ koszulek/ kubków/ itp promujących miasto</p> <p>10. Budowa placu zabaw dla dzieci, na osiedlu centrum w okolicach dworca pkp oraz ul. Karola Miarki nie ma placu zabaw.</p>	<p><i>projekt rewitalizacyjny w ramach 1.3 Wspieranie aktywności społecznej mieszkańców, w tym seniorów.</i></p> <p><i>9. Uwzględniono jako dodatkowy pomysł na projekt rewitalizacyjny w ramach 2.1 Promocja walorów kulturowych i historii miasta jako element oferty turystycznej (dla OR KOŹLE) z jednoczesnym rozszerzeniem, iż z uwagi na charakter zadania jest on możliwy jest do realizacji również na OR CENTRUM.</i></p> <p><i>10. Uwzględniono. Propozycja zadania zostanie dopisana do Kierunku działań 2.1</i></p>
OR KOŹLE KOSZARY	Brak zgłoszeń	<i>Brak dedykowanych zgłoszeń</i>

6. Gmina ma obowiązek powołania Komitetu Rewitalizacji będącego organem opiniodawczo-doradczym Prezydenta Miasta, w skład którego wejdą przedstawiciele różnych grup interesariuszy rewitalizacji (np. przedstawiciele mieszkańców, organizacji pozarządowych, przedsiębiorcy). Co w Pana/Pani ocenie jest bardziej uzasadnione:

59.3% - powołanie jednego Komitetu Rewitalizacji, którego prace koncentrować będą się wokół działań rewitalizacyjnych prowadzonych jednocześnie na wszystkich trzech podobszarach (ogład całościowy)

40.7% - powołanie trzech odrębnych Komitetów Rewitalizacji, których prace koncentrować będą się wokół działań rewitalizacyjnych prowadzonych odpowiednio na podobszarze Koźle, Centrum i Koźle Koszary (ogład częściowy)

PODSUMOWANIE: *Ankietowani przychylają się do powołania jednego Komitetu Rewitalizacji, którego zadaniem będzie praca nad prowadzeniem rewitalizacji jednocześnie na trzech podobszarach.*

W ankiecie wzięło udział: 55,55% kobiet, 40,74% mężczyzn, jeden z respondentów nie chciał udzielić odpowiedzi na to pytanie

W przeważającej większości ankietowani byli w wieku pomiędzy 40 a 50 lat. Średnia wieku rozkładała się w następujący sposób: 3,70 % w wieku poniżej 20 lat, 7,41% do 30 lat, 18,52% do 40 lat, 44,44% do 50 lat, 18,52% do 60 lat i 7,41% powyżej 60 lat

Respondenci reprezentowali następujące grupy interesariuszy: 66,66% to grupa mieszkańców, 7,41% stanowili przedsiębiorcy, 14,81% przedstawiciele samorządu terytorialnego lub jednostek organizacyjnych, po 3,70 % stanowili przedstawiciele: organizacji pozarządowej lub grupy nieformalnej, organu władzy publicznej jak również właścicieli/użytkowników wieczystych nieruchomości znajdujących się na obszarze rewitalizacji.

W zdecydowanej większości osoby wypełniające ankietę mieszkają, działają lub planują działać na OBSZARZE REWITALIZACJI (70,34%). Wśród ankietowanych grupa osób, które mieszkają, działają lub planują działać na TERENIE KĘDZIERZYNA-KOŹLA POZA OBSZAREM REWITALIZACJI wynosiła 29,63%.

2.4. Inne uwagi interesariuszy oraz opinie nadesłane przez instytucje/ podmioty wskazane w ustawie o rewitalizacji

Poza formami składania uwag i opinii określonymi w Zarządzeniu Nr 2813/SRP/2023 Prezydenta Miasta Kędzierzyn-Koźle z dnia 6 września 2023 r. na adres mailowy: rewitalizacja@kedzierzynkozle.pl wpłynęły następujące zgłoszenia:

DATA / GRUPA INTERESARIUSZ	TREŚĆ UWAGI	ODNIESIENIE DO ZGŁOSZONEJ UWAGI
11.10.2023 / mieszkaniec miasta	„Jestem mieszkanką Kędzierzyna-Koźla od ponad 60 lat i ciągle nie mogę się doczekać remontu chodników wzdłuż ulicy 1 Maja od skrzyżowania z ulicą Stalmacha aż po rondo, zaznaczam, że krótkie odcinki chodnika są wymienione ale w większości są w złym stanie. Dlaczego nie ma w planach tych remontów, mimo wielokrotnych zapytań tylko przeczucie się że to nie jest w gestii miasta lub starostwa, więc czy to jest "ziemia niczyja" ?	<i>Zarządcą wskazanej drogi jest Powiat Kędzierzyńsko-Kozielski, zaś chodniki wzdłuż ulicy w większości są własnością Gminy Kędzierzyn- Koźle, (administrowane przez różne wydziały i jednostki). Proponowanie zadanie dot. remontu chodników nie jest przedsięwzięciem o charakterze rewitalizacyjnym i jako takie nie może stanowić</i>

		<p><i>samoistnego projektu. Nie mniej jednak potrzeba tego typu działań została zauważona przez interesariuszy rewitalizacji i jako przedsięwzięcie dodatkowe (uzupełniające) wskazana w sposób ogólny w kierunkach działań 2.7 Zwiększenie atrakcyjności, estetyki i porządku miejsc publicznych i przestrzeni mieszkaniowych (w tym poprzez podnoszenie jakości technicznej obiektów oraz przestrzeni wokół nich (...)).</i></p>
<p>16.10.2023 / brak szczegółowych informacji</p>	<p>Proszę na terenach objętych programem rewitalizacji chronić i pozostawić zieleń wysoką- drzewa szczególnie ważne dla zdrowia i komfortu życia mieszkańców naszego uprzemysłowionego miasta.</p>	<p><i>Uwaga o podobnym charakterze został wniesiona na Formularzu zgłaszania uwag, opinii i wniosków – odniesienie zawarto w części 2.1. niniejszego raportu.</i></p>
<p>16.10.2023 / brak szczegółowych informacji</p>	<p>Proszę zachować na terenach objętych rewitalizacją zieleń, zwłaszcza drzewa. Proszę to zrobić dla ludzi, dla ich dobra i komfortu życia biorąc pod uwagę uprzemysłowienie naszego miasta.</p>	<p><i>Uwaga o podobnym charakterze został wniesiona na Formularzu zgłaszania uwag, opinii i wniosków – odniesienie zawarto w części 2.1. niniejszego raportu</i></p>

Jednocześnie wystąpiono o zaopiniowanie projektu dokumentu do instytucji i podmiotów wskazanych w art.17 ust 2 pkt 4 ustawy o rewitalizacji. Poniżej wykaz zebranych opinii wraz ze sposobem ich uwzględnienia.

Lp	Organ/Instytucja opiniująca	Data wpływu	Treść opinii	Sposób uwzględnienia
1	Zarząd Powiatu Kędzierzyńsko-Kozielskiego Starostwo Powiatowe w Kędzierzynie-Koźlu, Plac Wolności 13, 47-220 Kędzierzyn-Koźle (w zakresie zgodności ze strategią rozwoju powiatu)	12.10.2023	opinia pozytywna (WR.033.12.2023)	nie dotyczy
2	Zarząd Województwa Opolskiego Urząd Marszałkowski Województwa Opolskiego, ul. Piastowska 14, 45-082 Opole (w zakresie zgodności z planem zagospodarowania przestrzennego województwa i strategią rozwoju województwa)	12.10.2023	Opinia pozytywna zawierająca rekomendacje w zakresie zalecanych uzupełnień projektu dokumentu (dot. projektów powiązanych oraz innych niż FEO 2021-2027 źródeł finansowania) (DRP-RZP.7637.10.6.2023.MBL)	Wprowadzono uzupełnienie w poniższym zakresie. - W Rozdz. 4 wskazano projekty komplementarne, tj. zrealizowane, realizowane i planowane do realizacji a powiązane z przedsięwzięciami rewitalizacyjnymi. - W Rozdz. 6 doprecyzowano zapis odnoszący się finansowania przedsięwzięć rewitalizacyjnych nie tylko w ramach FEO 2021-2027 Priorytet 10, ale także z innych źródeł finansowania projektów.

Lp	Organ/Instytucja opiniująca	Data wpływu	Treść opinii	Sposób uwzględnienia
				- W Rozdz. 10 pod Tab.61 potwierdzono powiązania GPR z Planem zagospodarowania przestrzennego województwa opolskiego oraz Strategią rozwoju województwa opolskiego Opolskie 2030
3	Wojewoda Opolski Opolski Urząd Wojewódzki w Opolu ul. Piastowska 14, 45-082 Opole (w zakresie zgodności z zadaniami rządowymi służącymi realizacji celu publicznego określonego w art. 6 ustawy z dn. 21 sierpnia 1997 r. o gospodarce nieruchomościami)	----	akceptacja milcząca	nie dotyczy
4	Wojewódzki Sztab Wojskowy w Opolu Centralne Wojskowe	13.10.2023	opinia pozytywna (CWCR_OZ_Opole SL.0731. 193.2023)	nie dotyczy

Lp	Organ/Instytucja opiniująca	Data wpływu	Treść opinii	Sposób uwzględnienia
	Centrum Rekrutacji Ośrodek Zamiejscowy w Opolu ul. Tadeusza Kościuszki 45, 45-063 Opole			
5	Komenda Główna Straży Granicznej al. Niepodległości 100, 02-514 Warszawa	03.10.2023	Przekazano do rozpatrzenia Śląskiego Oddziału Straży Granicznej (KT-TZ-V.2200.48.2023) akceptacja milcząca	nie dotyczy
6	Agencja Bezpieczeństwa Wewnętrznego ul. Rakowiecka 2 A, 00-993 Warszawa	----	akceptacja milcząca	nie dotyczy
7	Komenda Powiatowa Policji w Kędzierzynie-Koźlu ul. Wojska Polskiego 18, 47-220 Kędzierzyn-Koźle	----	akceptacja milcząca	nie dotyczy
8	Komendant Powiatowej Straży Pożarnej	----	akceptacja milcząca	nie dotyczy

Lp	Organ/Instytucja opiniująca	Data wpływu	Treść opinii	Sposób uwzględnienia
	<p>w Kędzierzynie - Koźlu</p> <p>Komenda Powiatowa PSP w Kędzierzynie-Koźlu</p> <p>ul. Kraszewskiego 12, 47-200 Kędzierzyn-Koźle</p> <p>(w zakresie ochrony przeciwpożarowej)</p>			
9	<p>Opolski Państwowy Wojewódzki Inspektor Sanitarny Wojewódzka Stacja Sanitarno-Epidemiologiczna w Opolu,</p> <p>ul. Mickiewicza 1, 45-367 Opole</p>	29.09.2023	<p>opinia pozytywna</p> <p>(NZ.9022.1.171.2023.JG)</p>	nie dotyczy
10	<p>Gminna Komisja Urbanistyczno-Architektoniczna</p> <p>Urząd Miasta Kędzierzyn-Koźle,</p> <p>ul. G. Piramowicza 32, 47-200 Kędzierzyn-Koźle</p>	12.10.2023	<p>opinia pozytywna</p> <p>(GNP- PP.670.7.5.2023.AZ)</p>	nie dotyczy

Lp	Organ/Instytucja opiniująca	Data wpływu	Treść opinii	Sposób uwzględnienia
11	Orange Polska S.A. ul. Jagiellońska 34, 96-100 Skierniewice Orange Polska Hurt Infrastruktura i Serwis Usług Zarządzanie Zasobami Infrastruktury al. 29 Listopada 20, 31-401 Kraków	17.10.2023	opinia pozytywna z uwagą dot. potencjalnej sytuacji wystąpienia kolizji z istniejącymi urządzeniami telekomunikacyjnym i w czasie której należy wystąpić do ORANGE POLSKA o wydanie warunków technicznych na ich zabezpieczenie lub przełożenie (2310020003/TTDSI KU/JH/01)	nie dotyczy
12	Play P4 Sp. z o.o. ul. Wynalazek 1, 02-677 Warszawa	----	akceptacja milcząca	nie dotyczy
13	Polkomtel sp. z o.o. ul. Konstruktorska 4, 02-673 Warszawa	----	akceptacja milcząca	nie dotyczy
14	T-Mobile Polska S.A. ul. Marynarska 12, 02-674 Warszawa	----	akceptacja milcząca	nie dotyczy

Lp	Organ/Instytucja opiniująca	Data wpływu	Treść opinii	Sposób uwzględnienia
15	UPC Polska sp. z o. o al. Solidarności 171, 00-877 Warszawa	----	akceptacja milcząca	nie dotyczy
16	Netia S.A Skr. Poczty nr 597, 40-950 Katowice S105	----	akceptacja milcząca	nie dotyczy
17	Miejskie Wodociągi i Kanalizacja w Kędzierzynie-Koźlu Sp. z o.o. ul. Filtrowa 14, 47-200 Kędzierzyn-Koźle	26.09.2023	opinia pozytywna (TT.WZ/1109/KW/2023)	nie dotyczy
18	Miejski Zakład Energetyki Ciepłej w Kędzierzynie-Koźlu Sp. z o.o. ul. P. Stalmacha 18,47-220 Kędzierzyn-Koźle	----	akceptacja milcząca	nie dotyczy
19	Polska Spółka Gazownictwa Sp. z o.o. Gazownia w Kędzierzynie-Koźlu ul. Grunwaldzka 69, 47-220	11.10.2023	Inf. dot. planowanej przez OZG w Opolu modernizacji (do 2026 r.) czynnej sieci gazowej DN 100 położonej w ul. Głowackiego	Uwzględniono w planach Gminy Kędzierzyn –Koźle dot. terminu rozpoczęcia realizacji zadania pn. „Aleksandra Głowackiego wielofunkcyjna przestrzeń

Lp	Organ/Instytucja opiniująca	Data wpływu	Treść opinii	Sposób uwzględnienia
	<p>Kędzierzyn-Koźle</p> <p>Polska Spółka Gazownictwa Sp. z o.o.</p> <p>Oddział Zakład Gazowniczy w Opolu</p> <p>ul. Armii Krajowej 2,45-071 Opole</p>		(PSGOP.ZMDZ.763.463.23)	publiczna”. Przekazano do wiadomości zarządcy wspólnot mieszkaniowych przy tej ulicy (zgłoszonych do programu).
20	<p>Operator Gazociągów Przesyłowych GAZ-SYSTEM S.A.</p> <p>ul. Mszczonowska 4, 02-337 Warszawa</p>	13.10.2023	<p>Informacja dot. przebiegu przez przedmiotowy teren sieci gazowej wysokiego napięcia, którą eksploatuje Operator Gazociągów Przesyłowych Gaz-System S.A.</p> <p>Oddział w Świerklanach.</p> <p>Dodatkowo Gaz - System SA planuje w latach 2022-2031 realizację zadania „Gazociąg DN1000 Kędzierzyn-Racibórz na przedmiotowym obszarze”</p> <p>(PU.402.124.2023.2)</p>	Uwzględniono. Przyjęto do wiadomości.

Lp	Organ/Instytucja opiniująca	Data wpływu	Treść opinii	Sposób uwzględnienia
21	Tauron Dystrybucja S.A. ul. Dajwór 27, 31-060 Kraków	----	akceptacja milcząca	nie dotyczy
22	Zarząd Dróg Wojewódzkich w Opolu ul. Oleska 127, 45-231 OPOLE	6.10.2023	Opinia pozytywna z informacją uzupełniającą, iż ZDW w Opolu systematycznie działa na rzecz poprawy stanu technicznego dróg wojewódzkich w tym na terenie miasta Kędzierzyn-Koźle (WI.0105.212.2021 LS)	nie dotyczy
23	Starostwo Powiatowe w Kędzierzynie-Koźlu Wydział Infrastruktury Drogowej ul. Plac Wolności 1,47-220 Kędzierzyn-Koźle	12.10.2023	opinia pozytywna (WR.033.12.2023)	nie dotyczy
24	Generalna Dyrekcja Dróg Krajowych i Autostrad Oddział w Opolu ul. Niedziałkowskie	11.10.2023	opinia pozytywna (O/OP.Z-3.4351.5.7.2023.AG)	nie dotyczy

Lp	Organ/Instytucja opiniująca	Data wpływu	Treść opinii	Sposób uwzględnienia
	go 6, 45-085 Opole			
25	PKP Polskie Linie Kolejowe S.A. Zakład Linii Kolejowych w Opolu ul. Księcia Jana Dobrego 1, 45- 085 Opole	----	akceptacja milcząca	nie dotyczy
26	Polskie Koleje Państwowe S.A. Centrala Al. Jerozolimskie 142A, 02-305 Warszawa	----	akceptacja milcząca	nie dotyczy
27	Krajowy Zasób Nieruchomości ul. Nowy Świat 19, 00- 029 Warszawa (w zakresie sposobu zagospodarowa nia oraz przedsięwzięć związanych z nieruchomościa mi wchodzącymi w skład Zasobu Nieruchomości)	----	akceptacja milcząca	nie dotyczy

3. Podsumowanie

Konsultacje społeczne przeprowadzono zgodnie z wymaganiami ustawy o rewitalizacji. Proces konsultacji obejmował zebranie uwag i opinii zgłoszonych zarówno przez mieszkańców jak też podmioty, wobec których istnieje ustawowy obowiązek uzyskania opinii.

Opinie mieszkańców skupiały się w dużym stopniu na aspektach diagnostycznych. Nawiązywały do ustaleń diagnozy, w tym zwracały uwagę na kwestie takie jak zachowanie i ochrona zieleni miejskiej, stan obiektów zabytkowych, stan dróg i chodników, bezpieczeństwo przejść dla pieszych, dostępność miejsc parkingowych. Postulaty zgłaszane przez mieszkańców pokrywały się z diagnozą podobszarów rewitalizacji i większości mają swoje odniesienie w części realizacyjnej Gminnego Programu Rewitalizacji. W odniesieniu do części postulatów zgłaszanych przez mieszkańców nie ma możliwości ich pełnego uwzględnienia lub wskazania odniesienia w GPR. Wynika to z ograniczeń jakie stoją przed Gminą w zakresie możliwości realizacji wybranych kierunków interwencji, np. w związku z brakiem własności gruntów w przypadku obiektów prywatnych lub zarządzanych przez inne podmioty publiczne. Takim przykładem jest kwestia dostępności gabinetów stomatologicznych dostosowanych do osób z niepełnosprawnościami.

Badanie ankietowe z udziałem mieszkańców potwierdziło, iż w Gminnym Programie Rewitalizacji właściwie zdiagnozowano problemy obszaru rewitalizacji. Część uwag w tym zakresie wskazywała, iż nie uwzględniono i nie przedstawiono w diagnozie wybranych miejsc/ rejonów miasta. Zwrócono przy tym uwagę na budynki w rejonie Koźła Port. Należy podkreślić, iż w GPR przewidziano do realizacji kilka inwestycji na tym obszarze, w tym związanych z zabytkowymi budynkami (np. Rewitalizacja Fortu Fryderyka Wilhelma)

W badaniu ankietowym zwrócono uwagę na problem zagospodarowania obiektów i terenów po koszarach wojskowych (podobszar Koźle-Koszary). W tym przypadku należy wskazać, iż w odniesieniu do tego miejsca zgłoszone zostało przedsięwzięcie rewitalizacyjne przed podmiot prywatny.

Obawy mieszkańców wyrażone w badaniu ankietowym związane były ze zdolnością wdrożenia założeń GPR. Zwrócono uwagę, że plan może być zbyt ambitny jak na zdolności finansowe Gminy.

Mieszkańcy najlepiej ocenili na OR Koźle zasadność realizacji przedsięwzięć związanych ze wzmocnieniem funkcji rekreacyjno-wypoczynkowej, funkcji mieszkaniowej, funkcji przyrodniczej oraz aktywności społecznej. Istotne są także przedsięwzięcia z zakresu ochrony i zachowania zabytków.

W odniesieniu do OR Centrum za najważniejsze mieszkańcy uczestniczący w badaniu ankietowym uznali rewitalizację rejonu ulicy Aleksandra Głowackiego oraz wzmocnienie funkcji społecznych istniejących obiektów infrastruktury publicznej, w tym budynku dawnej PSP nr 6 (obecnie w realizacji), Gminnego Centrum Seniora oraz Centrum Organizacji Pozarządowych i Wolontariatu.

W odniesieniu do wytycznych dla powołania Komitetu Rewitalizacji, będącego organem doradczym dla Prezydenta w zakresie rewitalizacji, mieszkańcy uczestniczący w badaniu ankietowych przychylali się do powołania jednego Komitetu Rewitalizacji, którego zadaniem będzie praca nad prowadzeniem rewitalizacji jednocześnie na trzech podobszarach.

W trakcie procesu opiniowania Gminnego Programu Rewitalizacji przez instytucje uzyskano pozytywne lub milczące opinie od wszystkich uczestników tego procesu. Część z podmiotów zwróciła przy tym uwagę na konieczność uzupełnienia niektórych zapisów dokumentu. Zasadniczo zapisy te nie wpłynęły na kształt zakresu działań a jedynie podkreśliły wagę wybranych aspektów organizacyjno-realizacyjnych. Dotyczyły między innymi potrzeby zwracania uwagi na sposób realizacji inwestycji, tak aby uwzględniać potrzeby istniejącego zagospodarowania, w tym wyposażenia przestrzeni w infrastrukturę techniczną oraz potrzeby zapewnienia odpowiedniego poziomu ochrony przyrody i bioróżnorodności. Opinie zwracały również uwagę na zapewnienie spójności z dokumentami szczebla regionalnego, tj. Programu Fundusze dla Opolskiego 2021-2027, Planu Zagospodarowania Przestrzennego Województwa Opolskiego oraz Strategii Rozwoju Województwa Opolskiego Opolskie 2030. Spowodowało to stosowne uzupełnienie zapisów GPR.

Mając na uwadze opinie wynikające z konsultacji jak też opiniowania, jak też fakt, że Gminny Program Rewitalizacji tworzony był w procesie uwzględniającym na każdym etapie opracowania udział głosu społecznego, można wyrazić zdanie, iż dokument stworzony został w zgodzie z założeniami procesu tworzenia programów rewitalizacji, który przewidziany jest w ustawie o rewitalizacji. Projekt GPR uwzględnia przy tym potrzeby rewitalizacyjne mieszkańców oraz innych interesariuszy.

**PREZYDENT MIASTA
KĘDZIERZYN-KOŹLE
Sabina Nowosielska (-)**

Zał. nr 1 Ankieta badawcza - formularz



Fundusze Europejskie
Pomoc Techniczna



Rzeczpospolita
Polska

Unia Europejska
Fundusz Spójności



„Gmina Kędzierzyn-Koźle - opracowanie dokumentacji w ramach wsparcia rozwoju miast POPT 2014 - 2020”

ANKIETA

Badanie opinii w ramach konsultacji społecznych
projektu Gminnego Programu Rewitalizacji Miasta Kędzierzyn-Koźle do 2030 roku

Szanowni Państwo,
w związku z rozpoczętymi konsultacjami projektu Gminnego Programu Rewitalizacji Miasta Kędzierzyn-Koźle do 2030 roku zapraszamy do udziału w anonimowym badaniu ankietowym, które pozwoli nam poznać Państwa opinię na temat projektu tego dokumentu. Ankieta stanowi dodatkową możliwość wyrażenia swojego zdania w kwestii: zdiagnozowanych problemów, przyjętych do osiągnięcia celów czy zaproponowanych przedsięwzięć, mających poprawić jakości życia mieszkańców zamieszkujących obszar rewitalizacji.

Przed przystąpieniem do wypełnienia ankiety zachęcamy do zapoznania się z projektem konsultowanego dokumentu, który udostępniony został na stronie internetowej miasta w zakładce „Rewitalizacja miasta” a także w BIP <https://bip.kedzierzynkozle.pl/artukul/1542/25510/konsultacje-spoeczne-projektu-gminnego-programu-rewitalizacji-miasta-kedzierzyn-kozle-do-2030-roku>. Znajdą tam Państwo również formularz uwag, opinii i wniosków, służący zgłoszeniu istotnych kwestii, którymi chcieliby Państwo również się z nami podzielić.

Serdecznie dziękujemy za wypełnienie krótkiej ankiety.

Poglądowa mapka przedstawiająca zasięg podobszarów rewitalizacji Koźle, Centrum oraz Koźle Koszary



Źródło: System Informacji Przestrzennej Kędzierzyn-Koźle

1. Czy Pan/Pani zdaniem prawidłowo zdiagnozowano problemy występujące na podobszarach rewitalizacji?

Koźle	tak	nie	nie mam wystarczającej wiedzy
Centrum	tak	nie	nie mam wystarczającej wiedzy
Koźle Koszary	tak	nie	nie mam wystarczającej wiedzy

Komentarz do odpowiedzi „nie”:

2. Czy Pana/Pani zdaniem sformułowana wizja przemian podobszarów rewitalizacji jest możliwa do osiągnięcia w 2030 r.?

Koźle	tak	nie	nie mam wystarczającej wiedzy
Centrum	tak	nie	nie mam wystarczającej wiedzy
Koźle Koszary	tak	nie	nie mam wystarczającej wiedzy

Komentarz do odpowiedzi „nie”:

3. Czy Pana/Pani zdaniem właściwie określono cele rewitalizacji na poszczególnych podobszarach?

Koźle	tak	nie	nie mam wystarczającej wiedzy
Centrum	tak	nie	nie mam wystarczającej wiedzy
Koźle Koszary	tak	nie	nie mam wystarczającej wiedzy

Komentarz do odpowiedzi „nie”:

4. Poniżej lista podstawowych projektów rewitalizacyjnych, planowanych do realizacji przez Gminę Kędzierzyn-Koźle w ramach konsultowanego obecnie Gminnego Programu Rewitalizacji. Prosimy o wybranie i zaznaczenie przedsięwzięć, które w Państwa ocenie przyczynią się do osiągnięcia zakładanych celów rewitalizacji (**maksymalnie 10 przedsięwzięć dla OR KOŹLE i 5 przedsięwzięć dla OR CENTRUM**)

5. Czy Pana/Pani zdaniem w projekcie dokumentu powinny zostać zawarte inne, dodatkowe przedsięwzięcia uzupełniające?

nie

tak, proponuję dla OR KOŹLE :

OR CENTRUM:

OR KOŹLE KOSZARY:

nie wiem

6. Gmina ma obowiązek powołanie Komitetu Rewitalizacji będącego organem opiniodawczo-doradczym Prezydenta Miasta, w skład którego wejdą przedstawiciele różnych grup interesariuszy rewitalizacji (np. przedstawiciele mieszkańców, organizacji pozarządowych, przedsiębiorcy). Co w Pana/Pani ocenie jest bardziej uzasadnione:

- powołanie jednego Komitetu Rewitalizacji, którego prace koncentrować będą się wokół działań rewitalizacyjnych prowadzonych jednocześnie na wszystkich trzech podobszarach (ogłąd całościowy)
- powołanie trzech odrębnych Komitetów Rewitalizacji, których prace koncentrować będą się wokół działań rewitalizacyjnych prowadzonych odpowiednio na podobszarze Koźle, Centrum i Koźle Koszary (ogłąd częściowy)

METRYCZKA:

Płeć: Kobieta Mężczyzna Nie chcę odpowiadać na to pytanie

Wiek: poniżej 20 lat do 30 lat do 40 lat do 50 lat do 60 lat powyżej 60 lat

Pana/Pani relacja do obszaru rewitalizacji:

<p>Wyrażam opinię jako: (proszę wstawić „x” we właściwe pole)</p>	Mieszkaniec/ka Kędzierzyna-Koźla	
	Przedstawiciel/ka podmiotu zarządzającego nieruchomościami, w tym spółdzielni mieszkaniowej, wspólnoty mieszkaniowej, Właściciel/ka, Użytkownik/czka wieczystym nieruchomości znajdujących się na obszarze rewitalizacji	
	Przedsiębiorca / Przedsiębiorczyni	
	Przedstawiciel/ka organizacji pozarządowej lub grupy nieformalnej	
	Przedstawiciel/ka samorządu terytorialnego lub jednostki organizacyjnej	

	Przedstawiciel/ka organu władzy publicznej	
	Przedstawiciel/ka podmiotu realizującego uprawnienia Skarbu Państwa	
Mieszkam, działam, planuję działać: (proszę wstawić „X” we właściwe pole)	na Obszarze Rewitalizacji w Kędzierzynie-Koźlu – obejmującym: OR KOŹLE (Stare Miasto i część os. Kłodnica), OR CENTRUM (część os. Śródmieście i część os. Pogorzelec), OR KOŹLE-KOSZARY (rejon przy ul. Synów Pułku)	
	na terenie Kędzierzyna-Koźla (poza obszarem rewitalizacji)	

Załącznik nr 2 Formy konsultacji społecznych wykorzystane na etapie tworzenia Gminnego Programu Rewitalizacji



Fundusze Europejskie
Pomoc Techniczna



Rzeczpospolita
Polska

Unia Europejska
Fundusz Spójności



„Gmina Kędzierzyn-Koźle - opracowanie dokumentacji w ramach wsparcia rozwoju miast POPT 2014 - 2020”

1. Forma włączenia społecznego: badanie ankietowe - sondaż uliczny

Próba badawcza: 492 mieszkańców Kędzierzyna-Koźła

Termin realizacji sondażu: 24.02.2023 r. (w godzinach 9.00-17.00)

Celem przeprowadzonego sondażu było zebranie opinii mieszkańców Kędzierzyna-Koźła na temat obszaru rewitalizacji, poznanie ich pomysłów i propozycji na wprowadzenie zmian, nowych inwestycji, działań, które odpowiadałyby na potrzeby mieszkańców obszaru rewitalizacji oraz wpłynęłyby na komfort i jakość ich życia.

Badanie ankietowe - sondaż uliczny został przeprowadzony w następujących miejscach:

Podobszar Rewitalizacji Koźle, rejon:

1. ul. Pocztovej /ul. Żeglarskiej;
2. skrzyżowania ul. Portowej i ul. K.Szymanowskiego;
3. ul. Jasnej;
4. ul. Targowej;
5. ul. Złotniczej;
6. ul. Skarbowej.

Podobszar Rewitalizacji Centrum, rejon:

1. ul. Głowackiego;
2. ul. Grunwaldzkiej w okolicy dworca do K. Miarki / R. Traugutta;
3. al. Jana Pawła II 27 (przy Miejskim Ośrodku Kultury);
4. ul. Kozielskiej;
5. Szkoły Muzycznej przy ul. Kościuszki 40 i Domu Dziennego Pobytu nr 5.

Konsultacje społeczne w Kędzierzynie-Koźlu (zdjęcia poglądowe)



Źródło: materiały własne

Kanały informowania o planowanym badaniu ankietowym, prowadzonym stacjonarnie na terenie rewitalizacji (na podstawie opracowanego zestawu pytań).

1. Informacje w Biuletynie Informacji Publicznej Urzędu Miasta Kędzierzyn-Koźle

https://kolo.kedzierzynkozle.pl/artykuly/1503124511-konsultacje-sluzace-opracowaniu-gminnego-programu-rewitalizacji-miasta-kedzierzynkozle

biuletyn informacji publicznej

BIULETYN INFORMACJI PUBLICZNEJ Urzędu Miasta Kędzierzyn-Koźle

URZĄD MIASTA PREZYDENT RADA MIASTA OSIEDLA JEDNOSTKI ORGANIZACYJNE ZADANIA GMINY NGO

Strona główna. NGO > Konsultacje > Konsultacje - 2023 r. > Konsultacje służące opracowaniu Gminnego Programu Rewitalizacji Miasta Kędzierzyn-Koźle do 2030 roku

STRONA GŁÓWNA

Konsultacje służące opracowaniu Gminnego Programu Rewitalizacji Miasta Kędzierzyn-Koźle do 2030 roku.

Na podstawie art. 6 ust. 2 ustawy o rewitalizacji (Dz. U. z 2021 r. poz. 485) oraz w związku z Zarządzeniem Nr 2520/SRP/2023 Prezydenta Miasta Kędzierzyn-Koźle z dnia 14 lutego 2023r. w sprawie przeprowadzenia konsultacji społecznych służących opracowaniu Gminnego Programu Rewitalizacji Miasta Kędzierzyn-Koźle do 2030 r. ogłasza się rozpoczęcie konsultacji społecznych w formie badania ankietowego w dniu 24 lutego 2023r. Szczegóły w ogłoszeniu

Załączniki:

ogłoszenie Prezydenta Miasta.pdf PDF, 168 KB metryczka

Drukuj Zapisz do PDF Powiadom znajomego metryczka

2. Informacje na stronie internetowej miasta: www.kedzierzynkozle.pl

https://www.kedzierzynkozle.pl/pl/strona/gminny-program-rewitalizacji-miasta-kedzierzyna-kozle-w-toku-opracowania

GMINNY PROGRAM REWITALIZACJI MIASTA KĘDZIERZYNA-KOŹLE (W TOKU OPRACOWANIA)

Fundusze Europejskie Pomoc Techniczna Rzeczpospolita Polska Unia Europejska Fundusz Spółeczności

„Gmina Kędzierzyn-Koźle - opracowanie dokumentacji w ramach wsparcia rozwoju miast POPT 2014 - 2020”

ROZPOCZYNAJEMY KONSULTACJE SPOŁECZNE

15 02 2023 r.

Juz w piątek, 24 lutego na wybranych ulicach miasta pracę rozpoczną ankieterzy, którzy zapytają Państwa o oczekiwania, potrzeby, opinie związane z budynkami i terenami zlokalizowanymi na obszarze rewitalizacji. Jeżeli nie dane będzie Państwu podzielić się spostrzeżeniami, nic straconego. W przygotowaniu są również warsztaty rewitalizacyjne, spacerzy studyjne oraz inne formy udziału w pracach nad Gminnym Programem Rewitalizacji, do których możecie się Państwo przyłączyć. Pomocą służą także pracownicy Wydziału Strategii, Rozwoju i Środków Pomocowych. Szczegóły dotyczące badania ankietowego w załączonym ogłoszeniu

• OGŁOSZENIE PREZYDENTA MIASTA KĘDZIERZYNA-KOŹLE z dnia 15.02.2023 r.

KALENDARZ WYDARZEŃ - DZIEJE SIĘ!

Marzec

P	W	Ś	C	P	S	N
		1	2	3	4	5
6	7	8	9	10	11	12
13	14	15	16	17	18	19
20	21	22	23	24	25	26
27	28	29	30	31		

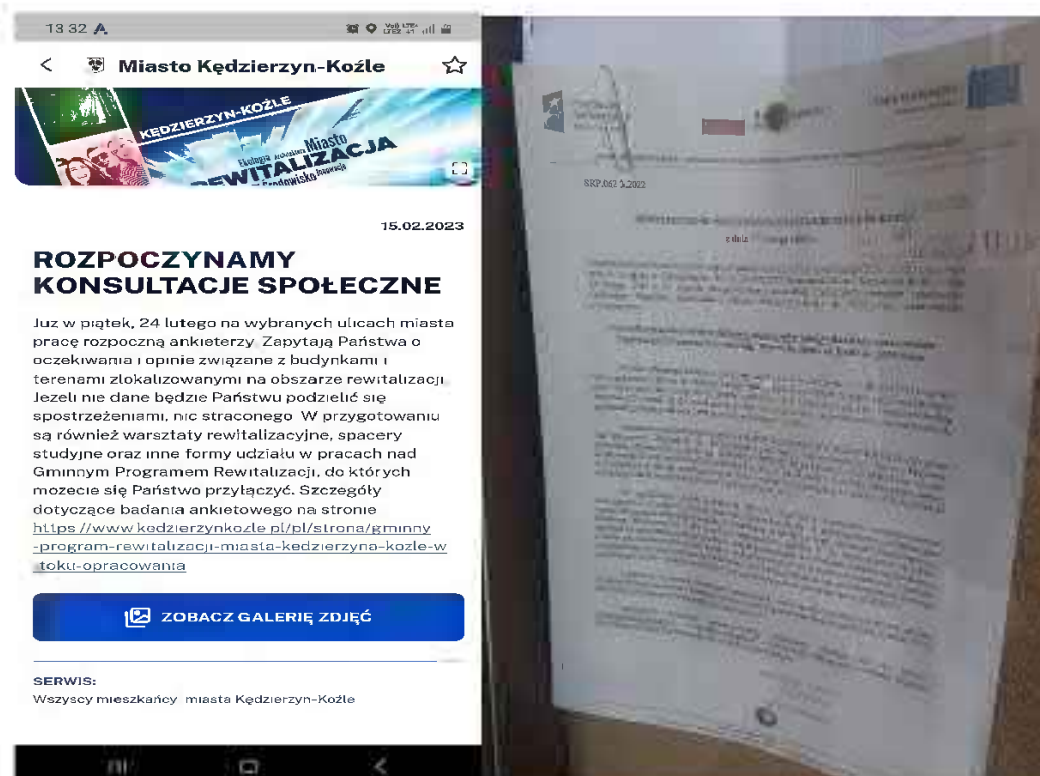
Dzieje się!

Aplikacja

3. Informacje na portalu społecznościowym Facebook „KĘDZIERZYN-KOŻŁE Miasto Możliwości”:



4. Informacja w aplikacja BLISKO (komunikaty miasta) oraz na Tablicy ogłoszeń Urzędu Miasta Kędzierzyn-Koźle



Wyniki przeprowadzonego sondażu

Analizę wyników sondażu ulicznego przeprowadzono w odniesieniu do każdego punktu/lokalizacji osobno, wpływ na to miał dobór pytań. Były one dostosowane do każdej lokalizacji z osobna, tak aby poznać realne potrzeby mieszkańców obszaru rewitalizacji oraz dostosować przyszłe działania do oczekiwań i zapotrzebowania.

Podobszar Rewitalizacji Koźle: budynek Poczta 7 / Żeglarska 2

Jak ocenia Pan/Pani miejsce, w którym się znajdujemy? Co się Panu/Pani podoba, a co nie?

Mieszkańcy dokonywali oceny na skali od 1 do 5, gdzie 1 oznaczało najniższą oceną a 5 najwyższą. Średnia ocena okolicy budynku Poczta 7/Żeglarska 2 wyniosła 2,25, zatem można stwierdzić, że była stosunkowo niska. Ankietowani doceniali wartość zabytkowej zabudowy, jednocześnie podkreślając jej zły stan techniczny. Dodatkowym atutem okolicy okazała się cisza i spokój.

Czego brakuje w tym miejscu? Co można zmienić/poprawić, żeby miejsce, w którym jesteśmy, było atrakcyjniejsze dla mieszkańców miasta?

Uczestnicy badania uznali, że we wskazanym miejscu brakuje remontu budynków zabytkowych oraz punktów usługowych, tj.: sklepów, apteki, biblioteki.

Jakie inwestycje/ działania można by w tym celu podjąć?

Zdaniem respondentów główne działania, jakie powinny zostać podjęte we wskazanym miejscu to: remont budynków, w celu zaadaptowania ich na mieszkania, zagospodarowania terenu wokół nich (np. plac zabaw, ławki itp.), utworzenie punktów usługowych, wznowienie działania portu.

Podobszar Rewitalizacji Koźle: skrzyżowanie ul. Portowej i K.Szymanowskiego

Jak ocenia Pan/Pani miejsce, w którym się znajdujemy? Co się Panu/Pani podoba, a co nie?

Mieszkańcy dokonywali oceny na skali od 1 do 5, gdzie 1 oznaczało najniższą oceną a 5 najwyższą. Średnia ocena okolicy wyniosła 2,88, zatem była stosunkowo niska. Uczestnicy badania zwracali uwagę przede wszystkim na fakt, że teren jest zaniedbany, zaśmiecony, zarośnięty, stanowi wybieg dla psów, wymaga posprzątania i zagospodarowania.

Czego brakuje w tym miejscu? Co można zmienić/poprawić, żeby miejsce, w którym jesteśmy, było atrakcyjniejsze dla mieszkańców miasta?

Respondentom brakuje tutaj przede wszystkim infrastruktury technicznej (ławeczki/oświetlenie) oraz terenów zielonych (krzewów, zadbanych trawników).

Jakie inwestycje/ działania można by w tym celu podjąć?

Działania i inwestycje, jakie wymieniali ankietowani to: nowe ławki, kosze na śmieci, nowe oświetlenie, plac zabaw, siłownia zewnętrzna, nasadzenie nowych krzewów, kwiatów, zadbanie o trawniki, powiększenie parkingu.

Podobszar Rewitalizacji Koźle: ul. Jasna

Jak ocenia Pan/Pani miejsce, w którym się znajdujemy? Co się Panu/Pani podoba, a co nie?

Mieszkańcy dokonywali oceny na skali od 1 do 5, gdzie 1 oznaczało najniższą oceną a 5 najwyższą. Średnia ocena okolicy wynosiła 3,90, można uznać, że jest to stosunkowo dobra ocena. Uczestnicy badania wyrażali pozytywne opinie na temat okolicy. Podkreślali, że miejsce jest komfortowe do życia, podoba im się zagospodarowanie terenu (ławki, szachy, oświetlenie). Wyrażali niezadowolenie z infrastruktury drogowej (chodników), a także dostrzegli problem z nadmierną ilością pozostawianych śmieci.

Czego brakuje w tym miejscu? Co można zmienić/poprawić, żeby miejsce, w którym jesteśmy, było atrakcyjniejsze dla mieszkańców miasta?

Uczestnikom badania brakuje większej ilości zieleni, lepszej nawierzchni chodników.

Jakie inwestycje/ działania można by w tym celu podjąć?

Działania i inwestycje, jakie wymieniali ankietowani to: nowe ławki, oświetlenie, plac zabaw, chodniki, remont dróg, sadzenie drzew, kwiatów.

Podobszar Rewitalizacji Koźle: ul. Targowa

Z jakimi problemami społecznymi borykają się mieszkańcy ul. Targowej? Z czego one wynikają?

W opinii badanych problemy społeczne, z jakimi borykają się mieszkańcy ulicy Targowej to: bezrobocie, brak należytej opieki dorosłych nad dziećmi, alkoholizm, nieprzestrzeganie norm społecznych przez tutejszych mieszkańców (hałaśliwe

zachowanie, awantury, zakłócanie ciszy nocnej). Główną przyczyną wskazanych przez ankietowanych problemów jest zamieszkująca tutaj społeczność romska.

Jakie działania powinno się podejmować, aby zapobiegać występującym tu problemom społecznym?

Do działań, które powinno się podejmować w celu ograniczenia problemów społecznych na ulicy Targowej, zaliczono: częstsze interwencje Policji, aktywizację zawodową oraz integrację społeczną mniejszości romskiej (rozlokowanie rodzin w różnych częściach miasta, aby nie tworzyć jednej dzielnicy dla tej społeczności).

Czy występują tutaj inne problemy, o których warto wspomnieć?

Inne problemy, które napotkać można na ulicy Targowej to: zaniedbane targowisko oraz zaśmiecone otoczenie.

Podobszar Rewitalizacji Koźle: ul. Złotnicza

Jak ocenia Pan/Pani miejsce, w którym się znajdujemy? Co się Panu/Pani podoba, a co nie?

Mieszkańcy dokonywali oceny na skali od 1 do 5, gdzie 1 oznaczało najniższą oceną a 5 najwyższą. Średnia ocena okolicy wynosiła 1,76, zatem była bardzo niska. Negatywna ocena wynika ze złego stanu technicznego budynków oraz nieodpowiedniej infrastruktury drogowej.

Ponadto, uczestników badania dopytano o ocenę rynku, który znajduje się niedaleko ulicy Złotniczej. Większość ankietowanych wyrażała pozytywne opinie na temat rynku, jego estetyki oraz funkcjonalności. Do jego mankamentów zaliczono: brak zieleni, brak cienia w letnie miesiące, brak punktów gastronomicznych (kawiarni, restauracji), a także sklepów usługowych.

Czego brakuje w tym miejscu? Co można zmienić/poprawić, żeby miejsce, w którym jesteśmy, było atrakcyjniejsze dla mieszkańców miasta?

W ocenie ankietowanych we wskazanym miejscu brakuje przede wszystkim należytej infrastruktury drogowej.

Jakie inwestycje/ działania można by w tym celu podjąć?

Działania i inwestycje, jakie wymieniali ankietowani to: remont budynków oraz remont nawierzchni dróg i budowa chodników.

Podobszar Rewitalizacji Koźle: ul. Skarbowa 1

Jak ocenia Pan/Pani miejsce, w którym się znajdujemy? Co się Panu/Pani podoba, a co nie?

Mieszkańcy dokonywali oceny na skali od 1 do 5, gdzie 1 oznaczało najniższą oceną a 5 najwyższą. Średnia ocena okolicy wynosiła 2,16, zatem była stosunkowo niska. Negatywna ocena wynika ze złego stanu technicznego budynku.

Czego brakuje w tym miejscu? Co można zmienić/poprawić, żeby miejsce, w którym jesteśmy, było atrakcyjniejsze dla mieszkańców miasta?

Uczestnicy badania uznali, że w tym miejscu brakuje przede wszystkim remontu budynku oraz zagospodarowania przestrzeni wokół niego.

Jakie inwestycje/ działania można by w tym celu podjąć?

Działania i inwestycje, jakie wymieniali ankietowani to: remont budynku, budowa garaży, miejsc parkingowych, punktów usługowych oraz gastronomicznych.

Podobszar Rewitalizacji Centrum: ul. Głowackiego

Jak ocenia Pan/Pani miejsce, w którym się znajdujemy? Co się Panu/Pani podoba, a co nie?

Mieszkańcy dokonywali oceny na skali od 1 do 5, gdzie 1 oznaczało najniższą oceną a 5 najwyższą. Średnia ocena okolicy wynosiła 3,02, zatem była umiarkowana. Pozytywne opinie koncentrowały się na ciszy i spokoju we wskazanym rejonie, natomiast negatywne na obecności mniejszości romskiej oraz nieuporządkowanym terenie.

Czego brakuje w tym miejscu? Co można zmienić/poprawić, żeby miejsce, w którym jesteśmy, było atrakcyjniejsze dla mieszkańców miasta?

Uczestnicy badania odpowiadali, że we wskazanym miejscu brakuje przede wszystkim infrastruktury drogowej (chodników, remontu dróg, miejsc parkingowych), a także punktów usługowych i gastronomicznych.

Jakie inwestycje/ działania można by w tym celu podjąć?

Działania i inwestycje, jakie wymieniali ankietowani to: remont dróg, chodników, utworzenia punktów usługowych i gastronomicznych (np. kawiarni, cukierni), remont i renowacja budynków, budowa parkingów.

Podobszar Rewitalizacji Centrum: ul. Grunwaldzka w okolicy dworca do K. Miarki / R.Traugutta

Jak ocenia Pan/Pani miejsce, w którym się znajdujemy? Co się Panu/Pani podoba, a co nie?

Mieszkańcy dokonywali oceny na skali od 1 do 5, gdzie 1 oznaczało najniższą oceną a 5 najwyższą. Średnia ocena okolicy wynosiła 3,28, zatem była umiarkowana. Ankietowanym podoba się przede wszystkim lokomotywa, dworzec, przystanki autobusowe. Natomiast negatywne opinie wyrażano w stosunku do estetyki miejsca (mało zieleni).

Czego brakuje w tym miejscu? Co można zmienić/poprawić, żeby miejsce, w którym jesteśmy, było atrakcyjniejsze dla mieszkańców miasta?

Uczestnicy badania odpowiadali, że we wskazanym miejscu brakuje: infrastruktury drogowej oraz punktów i lokali gastronomicznych.

Jakie inwestycje/ działania można by w tym celu podjąć?

Działania i inwestycje, jakie wymieniali ankietowani to: poprawa infrastruktury drogowej (remonty chodników), sadzenie krzewów i roślin, otwarcie punktów i lokali gastronomicznych, zwiększenie bezpieczeństwa, ze szczególnym uwzględnieniem jego poprawy w miejscach przejść dla pieszych.

Podobszar Rewitalizacji Centrum: Aleja Jana Pawła II 27 (Miejski Ośrodek Kultury)

Czy korzysta Pan/Pani z oferty Miejskiego Ośrodka Kultury? Jeśli tak, to z czego dokładnie? Jeśli nie, to jaka oferta mogłaby sprawić, żeby chciał/a P. skorzystać z niej?

Uczestnicy badania korzystają przede wszystkim z oferty kina, a także ze spektakli, zajęć dla dzieci.

Jak ocenia Pan/Pani ofertę kulturalno-rozrywkową MOK?

Mieszkańcy dokonywali oceny oferty kulturalno-rozrywkowej MOK na skali od 1 do 5, gdzie 1 oznaczało najniższą oceną a 5 najwyższą. Średnia ocena wynosiła 4,07, zatem była stosunkowo wysoka.

Czego brakuje w ofercie MOK? Co zachęciłoby mieszkańców do częstszego korzystania z oferty MOK?

Do częstszego korzystania z oferty MOK zachęciłoby ankietowanych poszerzenie oferty zajęć dla dzieci i młodzieży, a także większa liczba koncertów i spektakli.

Podobszar Rewitalizacji Centrum: ul. Kozielska w okolicy Ul. Tartacznej

Jak ocenia Pan/Pani miejsce, w którym się znajdujemy? Co się Panu/Pani podoba, a co nie?

Mieszkańcy dokonywali oceny na skali od 1 do 5, gdzie 1 oznaczało najniższą oceną a 5 najwyższą. Średnia ocena okolicy wynosiła 1,83, zatem jest bardzo niska. Negatywna ocenia wynika z obecności osób nadużywających alkoholu, bezdomnych, bałaganu i śmieci na ulicach, braku poczucia bezpieczeństwa.

Czego brakuje w tym miejscu? Co można zmienić/poprawić, żeby miejsce, w którym jesteśmy, było atrakcyjniejsze dla mieszkańców miasta?

Uczestnikom badania brakuje w tym miejscu przede wszystkim zagospodarowania terenu.

Jakie inwestycje/ działania można by w tym celu podjąć?

Działania i inwestycje, jakie wymieniali ankietowani to: uporządkowanie terenu, budowa atrakcji dla dzieci (np. plac zabaw), budowa miejsc parkingowych, remont i odnowa budynków, sadzenie krzewów i kwiatów.

Podobszar Rewitalizacji Centrum: Szkoła Muzyczna przy ul. T. Kościuszki oraz w pobliżu Domu Dziennego Pobytu nr 5

Jak ocenia Pan/Pani miejsce, w którym się znajdujemy? Co się Panu/Pani podoba, a co nie?

Mieszkańcy dokonywali oceny na skali od 1 do 5, gdzie 1 oznaczało najniższą oceną a 5 najwyższą. Średnia ocena okolicy wynosiła 4,02, zatem była stosunkowo wysoka. Ankietowanym podoba się tutaj przede wszystkim cisza i spokój.

Czego brakuje w tym miejscu? Co można zmienić/poprawić, żeby miejsce, w którym jesteśmy, było atrakcyjniejsze dla mieszkańców miasta?

Uczestnikom badania brakuje w tym miejscu atrakcji dla dzieci, punktów i lokali usługowych oraz gastronomicznych.

Jakie inwestycje/ działania można by w tym celu podjąć?

Działania i inwestycje, jakie wymieniali ankietowani to: budowa placu zabaw, świetlica dla dzieci, boiska, ławki, kosze na śmieci, tworzenie punktów usługowych oraz gastronomicznych.

Podsumowanie sondażu ulicznego

Badanie ankietowe w formie sondażu ulicznego na potrzeby Gminnego Programu Rewitalizacji Kędzierzyna-Koźła do 2030 r. przeprowadzono w 11 lokalizacjach na wyznaczonym obszarze rewitalizacji. Uczestnicy badania wyrażali swoją opinie na temat atrakcyjności obszaru, na którym prowadzone było badanie, a także działań i inwestycji, które mogłyby tutaj zostać podjęte.

Ankietowani najwyżej ocenili obszar znajdujący się przy ulicy Kościuszki 40 (Szkoła Muzyczna), natomiast najniżej oceniono atrakcyjność ulicy Złotniczej, na co wpływały stan techniczny budynków oraz infrastruktury drogowej.

Proponowane przez ankietowanych działania i inwestycje są bezpośrednią odpowiedzią na wymieniane przez nich braki i potrzeby. Mieszkańcom Kędzierzyna-Koźła brakuje na obszarze rewitalizacji głównie infrastruktury drogowej (wyremontowanych chodników oraz dróg), infrastruktury rekreacyjnej (placów zabaw, ławek itp.), uporządkowania terenu oraz zagospodarowania go poprzez sadzenie zieleni. Zgłaszano także brak i potrzebę tworzenia na obszarze rewitalizacji punktów usługowych oraz gastronomicznych (restauracji, kawiarni, itp.).

2. Forma włączenia społecznego: warsztaty rewitalizacyjne

Liczba uczestników:

- 35 osób na warsztacie dot. podobszaru Koźle i Koźle Koszary
- 32 osoby na warsztacie dot. podobszaru Centrum

Termin warsztatów:

- 28 marca 2023, godz. 17.00-20.15, miejsce: Dom Kultury Koźle, ul. Skarbowa 10
- 30 marca 2023, godz. 17.00-20.00, miejsce: KKPP sp. z o.o., ul. W. Polskiego 16F

Cel warsztatów: Uczestnicy przypatrując się pięciu obszarom tematycznym: „pomoc społeczna”, „aktywność obywatelska”, „środowisko”, „gospodarka”, „mieszkalnictwo”

i „dziedzictwo kulturowe”, poproszenie zostali o znalezienie odpowiedzi, na niżej postawione pytania, odnosząc je do każdego w wskazanych wyżej zagadnień:

1. Co zatrzymać czyli co przestać robić ?
2. Co zmniejszyć czyli czego robić mniej ?
3. Co zachować na obecnym poziomie ?
4. Co zwiększyć czyli jakich działań realizować więcej ?
5. Co robić nowego, co wprowadzić czego jeszcze nie było ?

Na każdym z warsztatów pracowano nad odpowiedziami do ww. pytań, w tym samych określonych zagadnieniach, odnosząc je jednak odpowiednio do podobszarów Koźle i Koźle Koszary oraz Centrum. Praca warsztatowa zorganizowana została w grupach. Każda grupa przedstawiała swoje spostrzeżenia i obserwacje na temat konkretnego zagadnienia tematycznego, w toku dyskusji uzupełniane były wypowiedziami uczestników z innych grup.

Kanały informowania o planowanych spotkaniach warsztatowych

- 1) Informacje w Biuletynie Informacji Publicznej Urzędu Miasta Kędzierzyn-Koźle

https://bip.kedzierzynkozle.pl/artyku/1523/24688/konsultacje-sluzace-opracowaniu-gminnego-programu-rewitalizacji-miasta-kedzierzyn-kozle-do-2030-roku-zaprosz

PROJEKT UMOWY PAR. KP0budowy FAQ_16.10.2020 - FAQ. Projekt uchwały w spr. Rada Miasta Kędzierzy GPR - krok po kroku

Deklaracja dostępności Dla słabowidzących Wersja tekstowa Mapa serwisu Instrukcja obsługi Szukaj w serwisie

BIULETYN INFORMACJI PUBLICZNEJ
Urzędu Miasta Kędzierzyn-Koźle

URZĄD MIASTA PREZYDENT RADA MIASTA OSIEDLA JEDNOSTKI ORGANIZACYJNE ZADANIA GMINY

Strona główna NGO Konsultacje Konsultacje - 2023 r. Konsultacje służące opracowaniu Gminnego Programu Rewitalizacji Miasta Kędzierzyn-Koźle do 2030 roku -

STRONA GŁÓWNA

Otwarte konkursy ofert

Nabory do komisji konkursowych w otwartych konkursach ofert

Oferty NGO w trybie bezkonkursowym (art. 19a)

Zlecenie zadań publicznych w trybie uchwały Rady Miasta

Konsultacje

Konsultacje - 2023 r.

Konsultacje - 2022 r.

Konsultacje służące opracowaniu Gminnego Programu Rewitalizacji Miasta Kędzierzyn-Koźle do 2030 roku - zapoznanie na warsztaty rewitalizacyjne

Na podstawie art. 6 ust. 2 ustawy o rewitalizacji (Dz. U. z 2021r. poz. 485) oraz w związku z Zarządzeniem Nr 2520/SPR/2028 Prezydenta Miasta Kędzierzyn-Koźle z dnia 14 lutego 2023r. w sprawie przeprowadzenia konsultacji społecznych służących opracowaniu Gminnego Programu Rewitalizacji Miasta Kędzierzyn-Koźle do 2030 r. ogłasza się rozpoczęcie konsultacji społecznych w formie warsztatów rewitalizacyjnych w dniu 29 marca 2023 r. (dla podobszaru Koźle oraz Koźle Koszary) oraz 30 marca 2023 r. (dla podobszaru Centrum). Szczegóły w załączeniu.

Załącznik:
OBWIESZCZENIE_warsztaty rewitalizacyjne.pdf PDF: 105 KB metryczka

Drukuj Zapisz do PDF Powiadom znajomego poprzednie wersje metryczka



Strona główna Urząd Miasta » Konsultacje z mieszkańcami » Konsultacje z mieszkańcami - 2023 r » Konsultacje służące opracowaniu Gminnego Programu Rewitalizacji

STRONA GŁÓWNA

Preferencyjna sprzedaż węgla na rzecz gospodarstw domowych

Budżet Miasta

Budżet Obywatelski

Raport o stanie Gminy Kędzierzyn-Koźle

Kierownictwo urzędu

Postępowania o udzielenie zamówienia publicznego – usługi społeczne i inne szczególne usługi

Konsultacje służące opracowaniu Gminnego Programu Rewitalizacji Miasta Kędzierzyn-Koźle do 2030 roku – zaproszenie na warsztaty rewitalizacyjne

Na podstawie art. 6 ust. 2 ustawy o rewitalizacji (Dz.U z 2021r. poz. 485) oraz w związku z Zarządzeniem Nr 2520/SRP/2023 Prezydenta Miasta Kędzierzyn-Koźle z dnia 14 lutego 2023r. w sprawie przeprowadzenia konsultacji społecznych służących opracowaniu Gminnego Programu Rewitalizacji Miasta Kędzierzyn-Koźle do 2030 r. ogłasza się rozpoczęcie konsultacji społecznych w formie warsztatów rewitalizacyjnych w dniu 28 marca 2023 r. (dla podobszaru Koźle oraz Koźle Koszary) oraz 30 marca 2023 r. (dla podobszaru Centrum) Szczegóły w załączniku

☞ Załączniki

OBWIESZCZENIE_warsztaty rewitalizacyjne .pdf PDF, 185 KB metryczka

[Drukuj](#) [Zapisz do PDF](#) [Powiadom znajomego](#) [poprzednie wersje](#) metryczka

2) Informacje na stronie internetowej miasta: www.kedzierzynkozle.pl



Wpisz szukana frazę.

Strona główna >> Lista aktualności >> Weź udział w warsztatach dotyczących rewitalizacji

20.03.23 Weź udział w warsztatach dotyczących rewitalizacji



Po badaniach ankietowych pora na kolejne działania. W ramach toczących się prac nad Gminnym Programem Rewitalizacji przeprowadzone będą kolejne formy konsultacji społecznych. Przed nami otwarte warsztaty dla mieszkańców.

Celem tych spotkań będzie zaprezentowanie zidentyfikowanych już problemów i potencjałów obszaru rewitalizacji, a także wypracowanie jego wizji po zakończeniu całego procesu. Wspólnie z uczestnikami opracowane zostaną cele i kierunki działań. Warsztaty rewitalizacyjne odbędą się w dwóch terminach

- 28 marca 2023 r. (wtorek) o godz. 17.00 w Domu Kultury "Koźle" przy ulicy Skarbowej 10 dla podobszarów rewitalizacji Koźle i Koźle Koszary,
- 30 marca 2023 r. (czwartek) o godz. 17.00 w siedzibie Kędzierzyńsko-Kozielskiego Parku Przemysłowego przy ulicy Wojska Polskiego 16F dla podobszaru rewitalizacji Centrum

Aby zapewnić odpowiednie warunki organizacyjne spotkania zainteresowane osoby chęć swojego uczestnictwa mogą zgłosić wcześniej telefonicznie 77 40 50 363 lub mailowo rewitalizacja@kedzierzynkozle.pl

Do pobrania:

[ogłoszenie_warsztaty](#)

279 7 KB

- Strategia rozwoju miasta 2014-2020

Rada Miasta →

Władze Miasta →

Program LIFE

Konsultacje z mieszkańcami

Transmisje sesji Rady Miasta Kędzierzyn-Koźle

Młodzieżowa Rada Miasta Kędzierzyn-Koźle

Rejestr umów o udzielenie zamówienia publicznego zawieranych w formie pisemnej przez Gminę Kędzierzyn-Koźle i jej jednostki organizacyjne

Gminne jednostki organizacyjne

Spółki z udziałem gminy

Konta Bankowe Urzędu Miasta

Zarządzanie kryzysowe →

Postępowania o udzielenie zamówienia publicznego objęte przepisami Prawa zamówień publicznych do dnia 31.12.2020 r.

Postępowania o udzielenie zamówienia publicznego objęte przepisami Prawa zamówień publicznych od dnia 1.01.2021 r.

Postępowania o udzielenie zamówienia publicznego nieobjęte przepisami Prawa zamówień publicznych

ZAPRASZAMY NA WARSZTATY

20.03.2023

Juz w przyszłym tygodniu zapraszamy serdecznie! Mieszkańców obszaru rewitalizacji, Właścicieli i Użytkowników nieruchomości tu położonych, Przedstawicieli wspólnot i spółdzielni mieszkaniowych, Przedsiębiorców prowadzących lub planujących prowadzić działalność gospodarczą na obszarze rewitalizacji, Przedstawicieli organizacji pozarządowych, grup nieformalnych i innych podmiotów już prowadzących lub dopiero planujących rozpocząć działalność społeczną, środowiskową, kulturalną, sportową oraz inne inicjatywy na ww. obszarze, Przedstawicieli organów władzy publicznej, samorządu terytorialnego i ich jednostek organizacyjnych a także Przedstawicieli podmiotów realizujących uprawnienia Skarbu Państwa na obszarze rewitalizacji, jak również Przedstawicieli organów doradczych i konsultacyjnych gminy i Mieszkańców miasta spoza obszaru rewitalizacji, zainteresowanych tą tematyką

OGŁOSZENIE PREZYDENTA MIASTA z dnia 20.03.2023 r.

Przygotowujemy dla Państwa warsztaty, których celem jest zaprezentowanie zidentyfikowanych już problemów i potencjałów obszaru rewitalizacji, a także wypracowanie wizji tego obszaru po zakończeniu procesu rewitalizacji. Wspólnie opracujemy cele, które chcielibyśmy osiągnąć i kierunki działań, które przyczynią się do ożywienia ww. podobszarów.

Widzimy się zatem:

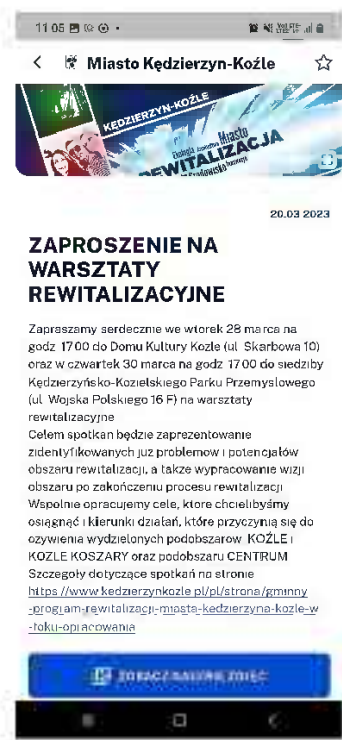
- 28 marca 2023 r. (wtorek) o godz. 17.00 w Domu Kultury Koźle przy ulicy Skarbowej 10 - tematyka spotkania skoncentrowana na podobszarach rewitalizacji KOZŁE i KOZŁE KOSZARY.
- 30 marca 2023 r. (czwartek) o godz. 17.00 w siedzibie Kędzierzyńsko-Kozielskiego Parku Przemysłowego przy ulicy Wojska Polskiego 16F – tematyka spotkania skoncentrowana na podobszarze rewitalizacji CENTRUM.

Aby móc zapewnić odpowiednie warunki techniczno-organizacyjne pracy, zachęcam do zgłoszenia swojego udziału telefonicznie pod numerem (077) 40 50 363 lub mailowo: rewitalizacja@kedzierzynkozle.pl. Pracownicy Wydziału Strategii, Rozwoju i Środków Pomocowych pozostają do Państwa dyspozycji

3) Informacja na portalu społecznościowym Facebook „KĘDZIERZYN-KOŹLE Miasto Możliwości”



4) Informacja w aplikacji BLISKO (komunikaty miasta) oraz na Tablicy ogłoszeń Urzędu Miasta Kędzierzyn-Koźle



5) Informacja w prasie lokalnej

Centra lekcja w magistracie

Uczniowie Zespołu Szkół nr 1 wzięli udział w konkursowym projekcie „W ramach Dnia Prezydenta miasta” poświęconym różnym zawodom. Tym razem ich lekcja odbyła się w Jazie-Koźle w magistracie. Młodzież przygłębiała się do pracy wydziału kierownictwa organizm. odbyły się konkursy i sporty czy pozostawiała ścieżki zwracając uwagę na obowiązki w miejscach i obywateli opowiadał o roli ich w mieście. Uczniowie mogli także dowiedzieć się jakie kompetencje wymagane są na określonym stanowisku. Idea projektu realizowanego przez dzielnicę była czarna obywatelska i w ramach projektu uczniowie mieli również stworzyć nowatorskie pomysły, które przekazywali władzy samorządowej na rynku pracy. MAP

Powalczymy o miano rowerowej stolicy Polski

Każdy mieszkaniec będzie mógł zbierać punkty na rzecz naszego miasta.

Tym razem inicjatywę włączyła i aktywny tryb życia zainicjował w lokalnej wspólnoty. W tym sezonie Kędzierzyn Koźle powrócił powrócić o miasto Rowerowej Stolicy Polski. Zanim jednak tutaj ogólnopolskie szlaki (Stajki) w oficjalnym (reklamie) pojawiła się w maju 2022 roku, od 17 maja dwa miesiące i trzy dni pomocy aplikacji „Aktywne Miasto” abieramy punkty – kalendarz Polki, zrealizacji projektu Udziału Miasta w Kędzierzynie Koźle.

nad 50 tysięcy i 20 tysięcy kolejnych 300 wypracować dołączenia. Tym samym (z) sukces do akcji zgłosił Kędzierzyn Koźle z mieszkańcy już zaczęli wypracować pierwsze punkty na wspólne konto w loc powracającym się w miasto sezonie - dodaje rzecznik urzędu.

Aby wziąć udział w zabawie wystarczy zarejestrować się w aplikacji „Aktywne Miasto”. Punkty zbierać będzie inny po zalogowaniu się do programu i wybraniu Kędzierzyn-Koźle. Następnie należy tylko pojawić się o uruchomieniu programu za pośrednictwem przed uruchomieniem w miasto.



» Aby wziąć udział w zabawie wystarczy zarejestrować się w aplikacji „Aktywne Miasto”.

Polcja szuka świadków wypadku

Dozorca drogi nr 14 zawiaduje o dobie godzinie 11:45 na ul. Działkowskiej w Kędzierzynie Koźle. Kierujący samochodem 64-letni mężczyzna przebiegł przez przejeżdżając przez przejeżdżając dla pieszych - 65-letnia. W wyniku zdarzenia kobieta została przewieziona do szpitala w stanie ciężkim. Policji wciąż nie udało się ustalić przyczyn zdarzenia, co jest niezbędne do prawidłowego toku postępowania. Świadkami o zdarzeniu mogą być także inni uczestnicy zdarzenia, którzy byli świadkami tego wypadku drogowego, proszone są o kontakt z Komendą Miejską Policji w Kędzierzynie Koźle pod numerem telefonu 47 062 42 00. MAP

Fundusze Europejskie
 Rzeczpospolita Polska
 Unia Europejska
 Europejski Fundusz Regionalny

„Dziękuję Kędzierzyn-Koźle - opracowanie koncepcji w ramach projektu rozwoju miasta POPP 2014 - 2020”

ZAPROSZENIE DO UDZIAŁU W WARSZTATACH REWITALIZACYJNYCH

Szanowni Państwo,

serdecznie zapraszamy do udziału w warsztatach rewitalizacyjnych, które odbędą się:

- 23 marca 2022 r. (czwartek) o godz. 17.00 w Domu Kultury Koźle przy ulicy Skarbniej 18 dla podobszaru rewitalizacji KOŹLE I KOŹLE KOSZARY
- 30 marca 2022 r. (czwartek) o godz. 17.00 w Miejskim Centrum Kultury i Sportu przy ulicy Wojewi Pańkowskiego 11A dla podobszaru rewitalizacji OŚWIETRUM

Warsztaty kierowane są przede wszystkim do mieszkańców obszaru rewitalizacji, właścicieli i użytkowników nieruchomości na nim położonych. Przedstawicielami wspólnoty lokalnej są mieszkańcy, przedsiębiorcy prowadzący lub planujący prowadzić działalność gospodarczą na obszarze rewitalizacji, Przedstawicielami organizacji pozarządowych, grup informacyjnych i innych podmiotów lub jednostek organizacyjnych rozporządzających osobistymi, społecznymi, kulturalnymi, sportowymi oraz innymi kompetencjami na ww. obszarze. Ponadto zapraszamy Przedstawicieli organów władzy publicznej, samorządu terytorialnego i ich jednostek organizacyjnych, a także Przedstawicieli podmiotów należących do systemu Służby Publicznej na obszarze rewitalizacji. Przedstawicielami organów doradczych i konsultacyjnych (tak również Mieszkańców spoza obszaru rewitalizacji).

Na warsztatach zaprezentowana zostanie aktualna sytuacja i potencjał obszaru rewitalizacji, a także wypracowane zostaną wnioski na zakreślenie i wytyczenie Wspólna opracujemy plan, który służyć będzie osiągnięciu konkretnych działań. Wniosek przesyłać należy do: biuro@kkmk.pl lub biuro@kkmk.pl.

Aby dowiedzieć Państwo w czasie spotkania odpowiedź w formie techniczno-organizacyjnej, zachęcam do zgłoszenia swojego udziału telefonicznie pod numerem (077) 43 60 303 lub mailowo: rewitalizacja@kkmk.pl. Pracownicy Wydziału Strategii, Rozwoju i Środków Pomoczących pozostają do Państwa dyspozycji.

Koźle, 20.03.2022 r.

Przewodnicząca Miasta Kędzierzyn-Koźle
Sabina Nowosińska

* obszar rewitalizacji został określony w Uchwałach Nr 1/559/22 Rady Miasta Kędzierzyn-Koźle w sprawie wypracowania obszaru i zakreślenia obszaru rewitalizacji z dnia 27 października 2022. Program obszaru dostępny na stronie www.warunkiobszaru.pl - kliknij po lewej stronie Portalu mapowy. Dla przekazania poleceń odnośnie „MAP” i „obszaru rewitalizacji” (wzrost mieszkańcy) po stronie prawej. Na mapie znajdują się trzy podobszary: Koźle Koszary, Koźle oraz Gostów, dla których opracowywany jest wspólny program rewitalizacji.

6) Informację o warsztatach przekazano pocztą elektroniczną: Radom Osiedli, organizacjom pozarządowym, które otrzymują newsletter Urzędu Miasta, Młodzieżowej Radzie Miasta, Radzie Seniorów oraz Podmiotom zarządzającym /administrującym zasobem mieszkaniowym na terenie obszaru rewitalizacji oraz mieszkańcom, którzy w poprzednich etapach prac zgłosili zainteresowanie tym tematem.

- 7) Dzięki uprzejmości ww. podmiotów oraz lokalnych mediów wiadomość o planowanych warsztatach rozkolportowana została dalej, za pośrednictwem osiedlowych Tablic ogłoszeń Rad Zarządu Osiedli, bezpośrednio na budynkach znajdujących się na obszarze rewitalizacji oraz za pośrednictwem portali internetowych (poniżej zdjęcia poglądowe).



17:01 Kędzierzyn-Koźle

Urząd miasta organizuje warsztaty rewitalizacyjne. W planie spotkania w Koźlu i Kędzierzynie

Przez KK24 - Dłyna na Dł



Strona główna Kędzierzyn-Koźle Przydatne Polecamy Kontakt

UM Kędzierzyn-Koźle: Weź udział w warsztatach dotyczących rewitalizacji

Kędzierzyn-Koźle UM Kędzierzyn-Koźle

Po badaniach ankietowych pora na kolejne działania. W ramach toczących się prac nad Gminnym Programem Rewitalizacji przeprowadzone będą kolejne formy konsultacji społecznych. Przed nami otwarte warsztaty dla mieszkańców.

Celem tych spotkań będzie zaprezentowanie zidentyfikowanych już problemów i poleceń obszarów rewitalizacji, a także wypracowanie jego wzry po zakończeniu całego procesu. Wspólnie z uczestnikami opracowane zostaną cele i kierunki działań. Warsztaty rewitalizacyjne odbędą się w dwóch terminach:

- 28 marca 2023 r. (wtorek) o godz. 17:00 w Domu Kultury "Koźle" przy ulicy Skarbowej 10 dla podobszarów rewitalizacji Koźle i Koźle Koszary
- 30 marca 2023 r. (czwartek) o godz. 17:00 w siedzibie Kędzierzynsko-Kozielskiego Parku Przemysłowego przy ulicy Wojska Polskiego 16F dla podobszaru rewitalizacji Centrum

Aby zapewnić odpowiednie warunki organizacyjne spolkami zainteresowane osoby chcącej swojego uczestnictwa mogą zgłosić wczesniej telefonicznie 77 40 50 383 lub mailowo rewitalizacja@kędzierzynkozle.pl

Do pobrania

Załącznik Wielkość

ogłoszenie_warsztaty 279,7 KB

Przebieg spotkań warsztatowych (uwagi, komentarze, sugestie, wnioski uczestników spisane w toku dyskusji)

PODOBSZAR KOŹLE /PODOBSZAR KOŹLE KOSZARY – poruszane tematy

- **gospodarka:** Poprawić konkurencyjność małych przedsiębiorców poprzez zwiększenie liczby parkingów. Tam gdzie to jest uzasadnione budować ścieżki rowerowe (alternatywa dla klientów niezmotoryzowanych). Umożliwić opiniowanie i konsultowanie projektów technicznych inwestycji (tak jak do tej pory). Zmniejszyć podatki i czynsze. Zmniejszyć wielkość autobusów, ale zwiększyć ich częstotliwość kursowania. Remonty dróg prowadzić kompleksowo, we wszystkich zakresach jednocześnie (media, oświetlenie, nawierzchnie dróg, chodnik) - tak jak do tej pory. Umożliwić parkowanie na Rynku. Zwiększyć bezpieczeństwo przeciwpowodziowe (rewitalizacja Kanału Ulgi pomiędzy Linetą a Większycką Wodą, tj. na odcinku od ogródków działkowych do stadionu (CZĘŚCIOWO POZA OBSZAREM OR) . Zagospodarować zdegradowany kompleks sportowy w Kłodnicy z przeznaczeniem na np. lodowisko, którego brakuje w mieście. Komunikacja miejska jest nieefektywna. Źle opracowane harmonogramy (wieczorem/ w nocy trudno wrócić do domów). Brak autobusów na cmentarz w okresie wiosenno-jesiennym (w weekendy). Jeszcze bardziej pobudzić Rynek i kozielską wyspę (np. ogródki gastro przy stadninie koni na wyspie). Na tym terenie brakuje bazy hotelowej (a kiedyś w samym Porcie było ich nawet kilka).
- **ochrona środowiska:** Zwiększyć liczbę koszy na śmieci i ławek dla mieszkańców. Potrzeba zorganizowania szalek publicznych (a to wg mieszkańców koszt ok. 100 tys zł). Egzekwować kary za zaśmiecanie miasta (puszkami, petami papierosów czy

psimi odchodami). Edukować ekologicznie mieszkańców, potrzeba więcej świadomości. W taki sam sposób jak obecnie dbać o Planty (choć zawsze można lepiej). Zazieleniać miasto, tworzyć łąki kwiatowe, ozdobne trawy, sadzić lipy. Wzmocnić nadzór nad służbami kontrolującymi porządek (Strażą Miejską), mieszkańcy nie dostrzegają zasadności ich pracy, oczekują lepszych rezultatów. Powstrzymać uciążliwość ptaków na zieleńcu przy Urzędzie Miasta, które są kłopotliwe dla ludzi i innych zwierząt („anektują park dla siebie”). Zadbaj o zabytki, restaurować nasze lokalne perełki. Wykorzystać potencjał zabytkowego Kanału Kłodnickiego, dbać by ten teren przyciągał spacerowiczów, mieszkańców, aby był uporządkowany, zadbane - choć to zadanie Wód Polskich („kiedyś nawet raki można było tam zobaczyć”). Zwiększyć liczbę ładowarek elektrycznych. Zastanowić się czy dzięki obecności Odry nie można generować taniej, czystej energii. Potrzeba większych inwestycji w OZE. Zakaz palenia węglem, zmiana źródeł ogrzewania na ekologiczne. Estetyka miasta: murale mogłyby upiększyć miasto. Ścieżki rowerowe są potrzebne zwłaszcza tam gdzie można aktywnie i miło spędzić czas (rekreacja) np. od ul. Pokucie w kierunku Rybarze aż do Lasoki (POZA OBSZAREM OR).

- mieszkalnictwo: Wysokie czynsze w Koźlu wynikające z drogiego ogrzewania. Ubywa tu ludzi, zlikwidowano całą jednostkę wojskową w Koźlu Koszarach, jest bardzo dużo pustostanów zatem koszt ogrzewania przekłada się na mniejszą liczbę mieszkańców i jest tak wysoki. Planowano „ciągnąć” ogrzewanie z Zakładów Azotowych, ale na pomysłach się skończyło. Spółdzielnia jest niewydolna i nieefektywna w działaniach. Musi tu być więcej mieszkań. Te które są, powinny być oddawane mieszkańcom, którzy są w stanie utrzymać je finansowo. Mieszkańcy zauważają, że lokale mieszkalne w centrum Koźła trafiają do mniejszości romskiej. Romowie sprowadzają tu rodziny, bo w tym mieście najłatwiej im dostać mieszkanie. Powinien być prowadzony mix społeczny. „Iść w kierunku integracji a nie gettyzacji” (dot. np. ul. Targowej). To są bardzo dobrzy sąsiedzi, ale kiedy są w swojej grupie „rządzą” i wywierają presję na innych mieszkańców. Za dużo tu pustostanów, których nie ma za co remontować. Powinna być większa egzekucja niepłaconych czynszów, prace społeczne, interwencyjne.
- dziedzictwo kulturowe: W przestrzeni publicznej mieszkańcy dostrzegają pilną potrzebę remontu takich obiektów jak Podzamcze (bez wskazania funkcji docelowej), ale też kamienicy na Żeromskiego (która jest własnością prywatną) czy budynków pokoszarowych, które mogłyby zostać adoptowane na cele mieszkaniowe. Uczestnicy spotkania dostrzegli różnorodność i bogactwo zabytków na tym obszarze, jednocześnie wskazując na niską świadomość mieszkańców o ich znaczeniu dla rozwoju miast i historii (Kanał Kłodnicki, Baszta Montalemberta). Czasem bardziej troszczymy się o to co współczesne (krzywe chodniki, dziurawe drogi) niż o historię, która tworzy naszą tożsamość. Należy wzmocnić organizacje pozarządowe (miasto powinno mocniej pomagać). Organizacje same ze sobą mają problem i niejednokrotnie nie potrafią się porozumieć. Jest potrzeba budowania jakiejś platformy porozumienia, aby zaczęły mocniej ze sobą współpracować, a nie konkurować. Trzeba pomyśleć o Centrum Informacji Turystycznej, wzmocnić i rozpromować jego działalność a przede wszystkim uruchomić je w obiekcie

czynnym w soboty i niedziele. Tu mogłoby zadziałać Muzeum Ziemi Kozielskiej wraz z Biurem Promocji Miasta. Jest szlak „City Walk – Miejskich Tras Turystycznych” i są audio przewodniki, ale o tym już mało kto pamięta. To bardzo ciekawy pomysł - spacer z informacją historyczną o mieście.

- pomoc społeczna: Ograniczyć należy pomoc społeczną wyłącznie do osób najbardziej potrzebujących. Trzeba podjąć się remontu obiektu i terenu zewnętrznego przy Domu Dziennego Pobytu nr 2, teren zewnętrzny stanowi potencjał, który nie jest w pełni wykorzystany, a przy dobrej organizacji mógłby integrować różne pokolenia (obok jest przedszkole). DDP nr 2 to miejsce, które troszczy się o seniorów, ale warunki techniczne są nieodpowiednie. Potrzebny jest tam też remont kuchni. Dom Dziennego Pobytu może przygotować jeszcze szerszą ofertę dla seniorów, ale musi mieć stworzone warunki aby tej pomocy udzielić. Trzeba pracować nad szeroko pojętym wolontariatem. Młodzież jest chętna do pomocy, ale zazwyczaj w czasie godzin szkolnych, kiedy mogą opuścić kilka lekcji. Zorganizowanie bezinteresownej pomocy, w godzinach popołudniowych czy w weekendy jest już trudne. Wspomniano o wolontariacie senioralnym, to grupa która bardzo chętnie dzieli się swoim doświadczeniem. MOPS stara się aktywizować w ostatnim czasie tę grupę dzięki uczestnictwu w projekcie „Dugnad w Kędzierzynie-Koźle (...)”. Zwrócono uwagę także na problem osób starszych, samotnych, które przebywają w kozielskim szpitalu i nie są mieszkańcami miasta. Do tych osób rodzina przyjeżdża w odwiedziny zazwyczaj tylko w weekendy, oni są tu sami przez cały tydzień. Jest potrzeba aby do nich zajrzeć, wymienić kilka słów, może poczytać gazetę – tego typu wolontariat też byłby potrzebny. Centrum Seniora będzie starało się to wziąć to pod uwagę w bieżących działaniach.
- aktywność obywatelska: Trzeba zwiększyć liczbę pozalekcyjnych zajęć sportowych, kulturalnych, zajęć dla dzieci uzdolnionych w szkołach. Wypromować szkolne koła zainteresowań, „wyjść z nimi na zewnątrz” w przestrzeń publiczną, umożliwić przedstawienie swoich osiągnięć i wyników pracy. Można wykorzystać w tym celu muszlę na Plantach lub Rynek. Aktywizować dzieci i młodzież na osiedlach (nie tylko zapewniać opiekę animatorów na Orlikach) ale zorganizować streetworkerów na placach zabaw, którzy w zorganizowany sposób będą prowadzić różnego rodzaju zajęcia. Jeżeli dla dzieci nic nie jest oferowane w bezpośrednim otoczeniu (przy ich bloku, na podwórku) to dzieci i młodzież pozostaną w domach przed telewizorem i komputerem – stąd trzeba dbać o funkcjonalność placów zabaw, miejsc spotkań dzieci, a jeszcze lepiej organizować Lokalnych Animatorów Podwórkowych. Na Rynku powinny odbywać się cykliczne, najlepiej co weekend, jakieś wydarzenia (tak, aby mieszkańcy wiedzieli, że jak przyjadą to z pewnością coś będzie się działo, np. mini koncert, gry dla dzieci, wystawa prac). To powinno być stałe miejsce spotkań mieszkańców. Dobrze, że ruszyła kampania „Dzieje się”, promująca wydarzenia, imprezy i eventy organizowane przez miasto i gminne jednostki. Trzeba to wzmacniać i promować aby wszyscy wiedzieli, gdzie szukać informacji na ten temat. Można byłoby zachęcić inne podmioty publiczne, aby także zgłaszały planowane przez siebie wydarzenia na „Dzieje się”. Trzeba wsłuchać się w głos młodego pokolenia. Młodzież ma bardzo dużo swoich pomysłów na zajęcia i warsztaty, w których chcieliby brać udział. To co interesuje młode pokolenie jest

zupełnie niezrozumiałe dla osób starszych (nowe technologie, inne kanały komunikowania się, odmienne priorytety i autorytety). Ponieważ jest to nieznane starszemu pokoleniu, więc dorośli nie potrafią lub nie chcą przygotowywać warsztatów dla młodzieży z tematyki, którą fascynuje się najmłodsze pokolenie mieszkańców miasta czy organizować spotkań z osobami, który są dla nich ciekawe. Trzeba im to ułatwić.

Opinie zgłoszone i spisane przez uczestników spotkania konsultacyjnego

Sfera społeczna

- Zwiększyć zasób mieszkań komunalnych a zmniejszyć mieszkań socjalnych (nowy wymiar komunalnej polityki mieszkaniowej).
- Stworzyć warunki, zachęty lub rozwinąć koncepcję budowy nowych mieszkań komunalnych, np. w formie Społecznej Inicjatywy Mieszkaniowej (w mieście nie buduje się od lat, jest znaczna kolejka oczekujących na mieszkania, konieczna zmiana polityki przydziału mieszkań).
- Powstrzymać tworzenie „gett”, czyli koncentracji problemów społecznych, zwiększyć integrację społeczności romskiej.
- Podtrzymać dostępność i jakość oferty sportowej i kulturalnej.
- Utworzyć lodowisko jako obiekt całoroczny, pełnowymiarowy.
- Poprawić bezpieczeństwa w przestrzeniach publicznych poprzez zwiększoną liczbę patroli Policji.
- Zwiększyć zaangażowanie społeczne młodych mieszkańców.
- Promować wydarzenia społeczne, kulturalne, sportowe.
- Poprawić dostępność DDP nr 2 poprzez remont obiektu. Zwiększyć funkcjonalność tego obiektu dla społeczności lokalnej (np. posiłki dla seniorów), jak też przestrzeni przy obiekcie.
- Zachować cykliczność imprez kulturalnych.
- Zwiększyć rozpoznawalność i wykorzystania aplikacji miejskiej „Dzieje się” do celów informowania o wydarzeniach i akcjach społecznych, kulturalnych, sportowych.
- Stworzyć zespół animatorów lokalnych „podwórkowych” – skupiają się na aktywizacji dzieci i młodzieży. Skupić się na zwiększeniu aktywności wybranych miejsc (skupisk dzieci i młodzieży, w tym w rejonie Portu w Koźlu).
- Wykorzystać potencjał powstającego centrum wolontariatu do zwiększania aktywności społecznej młodych osób.

Sfera gospodarcza

- Tworzyć warunki do powstania ogródków gastronomicznych w Rynku, na ulicach i na Wyspie (korzyść: więcej mieszkańców w przestrzeni miejskiej).
- Wspierać rozwój bazy turystycznej.
- Zwiększyć dostęp do miejsc parkingowych dla osób z zewnątrz. Zabezpieczyć miejsca parkingowe, z których korzystają klienci podmiotów

gospodarczych (nie realizować inwestycji np. ścieżek rowerowych kosztem takich miejsc/ konsultować rozwiązania z przedsiębiorcami).

- Stworzyć możliwość parkowania w Rynku.
- Zwiększyć aktywność imprez na rynku, np. poprzez jarmark staroci na rynku.
- Rozwinąć efektywniejszy system informacji turystycznej, który będzie dostępny również w dni wolnego do pracy (wtedy kiedy do miasta przyjadą turyści).

Sfera środowiskowa

- Przeciwdziałać paleniu węglem w mieszkaniach.
- Na plantach kozielskich stworzyć łąki kwietne.
- Poprawić dostępność do koszy na śmieci.
- Zwiększyć efektywność przeciwdziałania zjawiskom zaśmiecania poprzez egzekwowanie kar.
- Zwiększyć nadzór nad służbami dbającymi o tereny zielone i czystość, w tym zapewnić porządek na terenach prywatnych.
- Poprawić/ rozwinąć dostępność do miejsc ładowania pojazdów elektrycznych.
- Rozwijać bezpieczeństwo przeciwpowodziowe.
- Rozwijać potencjał alternatywnych i odnawialnych źródeł energii (np. energia z Odry).

Sfera przestrzenno-funkcjonalna

- Zwiększyć wykorzystanie potencjału rekreacyjnego Odry.
- Tworzyć ścieżki rowerowe, w tym nad Odrą (w kierunku Pokucia, Rogów, ul. Rybarze).
- Zwiększyć wykorzystanie potencjału muszli koncertowej w parku.
- Poddać rewitalizacji/ stworzyć miejsce dostępne dla mieszkańców w oparciu o zdegradowany obiekt sportowy w Kłodnicy.
- Utworzyć nowoczesne toalety miejskie.
- Zaadoptować/ wykorzystać potencjał zabytkowego Kanału Kłodnickiego.
- Zwiększyć częstotliwości kursów MZK.
- Estetyzować przestrzeń publiczną poprzez tworzenie graffiti/ murali (skorzystać przy tym ze społecznych inicjatyw, np. młodych artystów, promować w formie graffiti dziedzictwo i historię miasta).
- Utworzyć park dla psów, który łączy ideę integracji społecznej, współpracy sąsiedzkiej.
- Wykorzystać potencjał dziedzictwa kulturowego w życiu społeczno-gospodarczym, w tym poprzez zachowanie dziedzictwa, aktywność i działalność lokalnych organizacji społecznych. Zwiększyć świadomość mieszkańców nt. dziedzictwa kulturowego.

Sfera techniczna

- Zwiększyć nakłady na renowację zabytków.

- Dokonać remontów pustostanów (w tym w Porcie).
- Prowadzić kompleksowe remonty i modernizacje dróg będących w złym stanie.

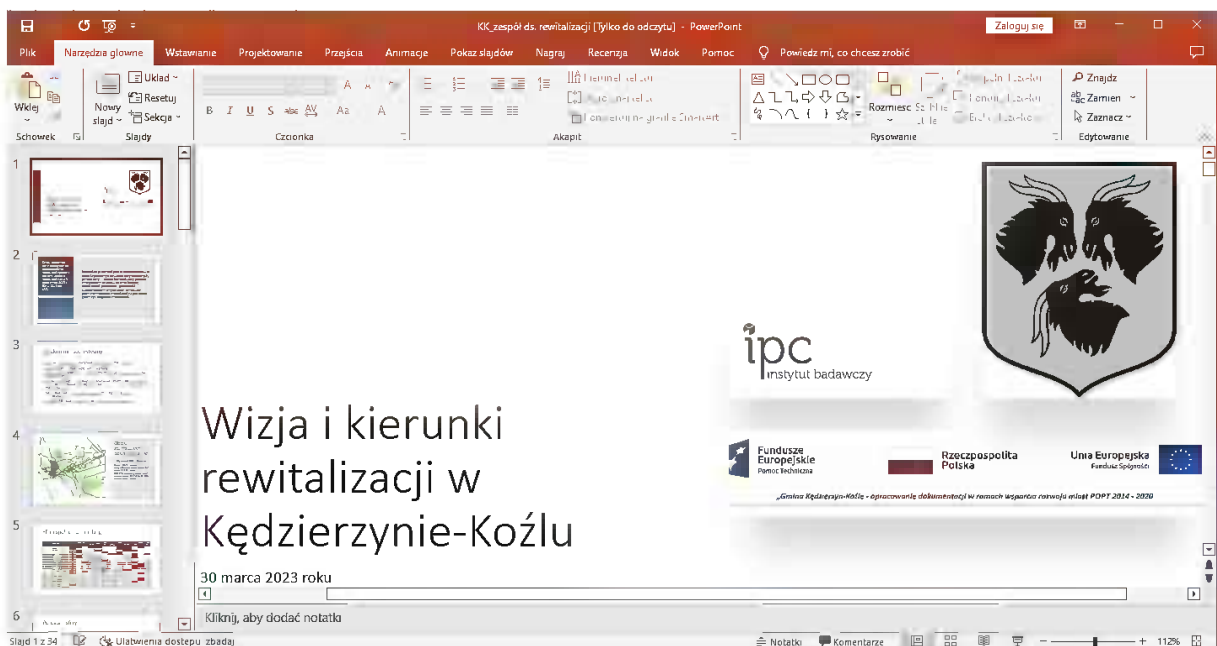
Zdjęcia poglądowe ze spotkania dot. PODOBSZARU KOŹLE oraz PODOBSZARU KOZLE KOSZARY

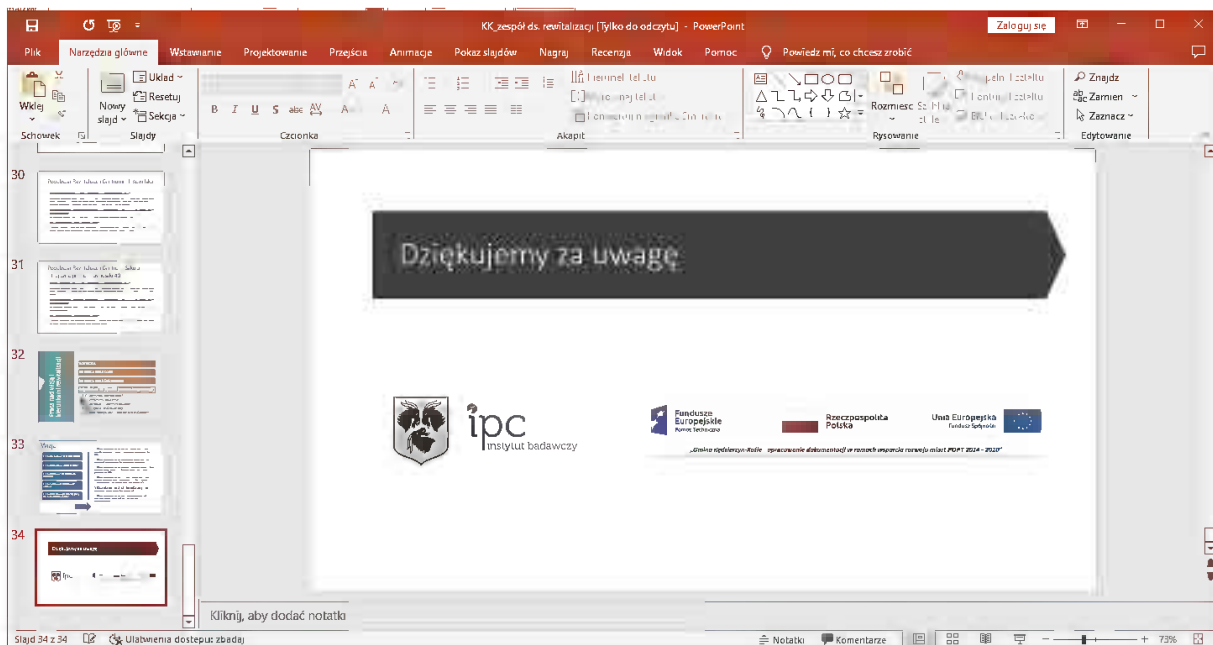




Źródło: materiały własne

Materiał prezentowany uczestnikom spotkania 30 marca 2023 r. (adekwatny materiał zaprezentowano na spotkaniu 28 marca).





PODOBSZAR CENTRUM – poruszane tematy

- **gospodarka:** Mali przedsiębiorcy, rzemieślnicy i usługodawcy zlokalizowani na tym podobszarze powinni móc ubiegać się o zmniejszenie podatków lokalnych, jeśli istotnym jest pobudzenie przedsiębiorczość na tym obszarze. Wyższe podatki przekładają się na wyższe czynsze, które ci muszą ponosić, wynajmując lokale użytkowe. W przypadku ul. Głowackiego razi brak estetyki. O dobry klimat wnętrza lokalu dba przedsiębiorca, zaś gmina powinna zatroszczyć się o otoczenie, które póki co nie zachęca do przychodzenia w tę część miasta. Koniecznym jest poprawa estetyki, w tym elewacji budynków będących własnością gminy. To miasto powinno dać dobry przykład i zainicjować pozytywne zmiany. Nie może być tak, że w centrum Śródmieścia jest baza transportowa śmieciarek i Punkt Selektywnej Zbiórki Odpadów (OBIEKT POZA OR), to jest uciążliwe dla mieszkańców. Dostrzegana jest zmniejszająca się liczba osób kupujących i spacerowiczów na tym obszarze. Zdaniem przedsiębiorców jest to m.in. wynik zlikwidowania wielu połączeń kolejowych. Jeszcze kilka lat temu wiele osób wychodzących z dworca przychodziło na zakupy na ul. Grunwaldzką czy Głowackiego, idąc w kierunku NDMu czy os. Piastów. Teraz tych ludzi już nie widać. W latach siedemdziesiątych był pomysł zrobienia deptaka od kościoła św. Mikołaja, biegnący ulicą Dzierżona, przechodzący prostopadłe do ul. Głowackiego i dalej przez teren MZBK, aż do dworca kolejowego (deptak równoległy do Al. Jana Pawła II). Może to byłaby nowa szansa, nowe otwarcie tej przestrzeni. Głowackiego nie powinna być całkowicie zamknięta dla ruchu kołowego, nie ma na to aprobaty lokalnych przedsiębiorców. W Centrum powinna być zakazana budowa kolejnych sklepów wielkopowierzchniowych. Można pomyśleć o przejściu pod wiaduktem kolejowym. Te wąskie chodniki zostawić dla rowerzystów a obok zrobić przekop w nasypie, jest ustawa która za bezcen,

pozwała PKP oddawać działki w celach komunikacyjnych, nawet w celu przygotowania parkingów. W Centrum obok siebie zlokalizowany jest „Dom Towarowy” i biurowiec PKP – oba budynki nie są w pełni wykorzystane. Górne piętra są pozamykane, a to niewykorzystany potencjał. W budynku dworca kolejowego jest również duża niewykorzystana już sala (kiedyś były tam imprezy okolicznościowe, gimnastyka dla pań). Budynki zajmowane przez Miejski Zakład Komunikacyjny sp. z o.o. (to zabytkowe obiekty m.in. dawnej gorzelni) również można odrestaurować i przeznaczyć na cel społeczny.

- mieszkalnictwo: Budynki gminy powinny być zadbane, jak przystało na XXI wiek i centrum – wizytówkę miasta. Problemem jest opuszczony prywatny budynek po Spółdzielni Inwalidów im. Braille’a. To opuszczone miejsce gdzie dochodzi do nadużywania alkoholu, a dodatkowo zły stan techniczny grozi zawaleniem obiektu i tragedią. Trzeba tam wejść i działać w ramach wyższej konieczności (OBIEKT POZA OR). Mieszkańcy Wspólnoty Mieszkaniowej Głowackiego 7 chcieliby ocieplić budynek ale mają problem z konserwatorem zabytków, który blokuje tę inicjatywę. Kędzierzyn-Koźle budowany był w różnych okresach dla różnych osób. W miarę rozwoju przemysłu powstawały kolejne osiedla, bez całościowej wizji rozwoju, stąd to nasze miasto (Śródmieście) wygląda jak ulepek. W Miejscowym Planie Zagospodarowania Przestrzennego powinno być ujednoczenie kolorystyki elewacji, dachów, stylów budynków. Trzeba pamiętać o osobach niepełnosprawnych, budynki powinny być dostosowane do ich potrzeb. Brakuje ławeczek i wygodnych chodników. Trzeba zagospodarować te pustostany, których jest tu tyle, a mieszkańcy czekają w długich kolejkach na mieszkania. Ważne jest monitorowanie obszarów zamieszkałych, mieszkańcy chcą się czuć bezpiecznie (można zwiększyć liczbę pieszych patroli Policji).
- środowisko: Jest potrzeba wprowadzenia więcej zieleni urządzonej, pergole kwiatowe. Tam gdzie są tylko trawnik, należy robić łąki kwietne, sadzić szpalery drzew. Teren na ul. Tartacznej można zagospodarować na nowy park. Ogólnie w parkach powinny pojawić się hamaki, leżaki, które zachęcają do swobodnego relaksowania się wśród zieleni. Jest zaniedbany park należący do szpitala (przy ul. Judyma), ale jeżeli są plany przekształcenia szpitala w Zakład Opiekuńczo Leczniczy, to teren ten będzie potrzebny placówce i nie będzie możliwości połączenia go z przyległym Parkiem Pojednania. Potrzebny jest wybieg dla psów, o dużym areale, częściowo mógłby być zalesiony. Na terenie os. Leśna, dla działki 863/68 należy zmienić funkcję przestrzenną w MPZP. Mieszkańcy liczą, że na terenie tym nie stanie żaden sklep ale też że teren nie zostanie zabrukowany kostką. Docelowo chcieliby tam zieleń, urządzone, zagospodarowaną (np. ogród sensoryczny – wielozmysłowe odbieranie przyrody, pas bioróżnorodności, labirynt z krzewów, miododajne rośliny czy kino plenerowe lub tężnię solankową). „Potrzebujemy więcej terenów zielonych, nie potrzebujemy 50. Biedronki”. Uczestnicy warsztatu mówią o zbyt drastycznej, quasi-pielęgnacyjnej przycince drzew i krzewów na osiedlach mieszkaniowych. W ich ocenie nie robią tego specjaliści, zgodnie ze sztuką. Mieszkańcy Centrum chcieliby na swoim podobszarze czegoś w rodzaju kozielskiej „Wyspy-Strefy Miejskiego Relaksu”. Nie chcą cyrków w mieście i fajerwerków/

sztucznych ogni. Rozbudowa sieci ścieżek rowerowych jest w dalszym ciągu na uwadze mieszkańców.

- dziedzictwo kulturowe: Więcej wystaw i wydarzeń kulturalnych, mocniej promować te które są. Przywrócić wyścigi gokartowe w Kędzierzynie-Koźlu, mamy tradycje takich zawodów. Trzeba w Śródmieściu znaleźć miejsce i zrobić tor do jazdy wyczynowej rowerem („może za Inparco ?”). Coś takiego było w lasku koło os. Piastów a teraz powstało na Blachowni - młodzież potrzebuje aktywnych form spędzania czasu. Trzeba uruchomić więcej punktów z małą gastronomią w okolicach parku lub skate parku. Młodzież mówi o organizacji „Targów książki” również w Centrum i stacjach wymiany książek.
- pomoc społeczna: Na ul. Głowackiego jest jadłodajnia Miejskiego Ośrodka Pomocy Społecznej, widać tu osoby wysiadujące, koczujące, to jest smutny widok. Zapewnienie posiłków dla potrzebujących to jednak lepsza alternatywa niż przekazywanie im pieniędzy. Lokalizacja mogłaby zostać zmieniona, jeżeli znalazłoby się inne dogodne miejsce. Przy jadłodajni natknąć się można na porzucone naczynia, sztucce. Jest brud i bałagan wokoło. Można pomyśleć dodatkowo o lodówce społecznej lub jadłodzielni, gdzieś w centrum. Systemowo gmina dość dobrze sobie radzi. Prowadzone są kluby seniora, domy dziennego pobytu, oferowane mieszkania chronione, wsparcie dla osób niepełnosprawnych zapewnia Promycek, są też warsztaty terapii zajęciowej i świetlice socjoterapeutyczne, a od tamtego roku Gminne Centrum Seniora. Jest tylko problem z zaopiekowaniem starości i niepełnosprawności. Taki ZOL byłby uzupełnieniem opieki oferowanej przez Dom Pomocy Społecznej i Hospicjum św. Anny. Brakuje asystentów rodziny i większy nacisk trzeba położyć na opiekę wytchnieniową. Za mało pomocy dedykowane jest dzieciom i młodzieży, psychologowie nie nadążają z wsparciem potrzebnym najmłodszej grupie mieszkańców. Taka pomoc powinna być również kierowana do rodziców, oni nie rozumieją dlaczego ich dzieci podejmują tak dramatyczne w skutkach decyzje.
- aktywność społeczna: Zaangażować szkoły w działania wolontariackie. Prowadzić zajęcia z psychologii, uczyć empatii. Dorośli a zwłaszcza dzieci coraz trudniej radzą sobie ze stresem i presją otoczenia. Potrzeba wzmacniania roli Centrum Dugnad, które łączy organizacje pozarządowe, wolontariuszy i seniorów (notabene najaktywniejszą grupę mieszkańców). Może stworzyć „TRAWNIK COOLTURALNY” i animować tam działania społeczne. Jest bardzo małe zainteresowanie wyborami do Rad Osiedli, a przecież Śródmieście i Pogorzelec to najliczniejsze osiedla. Mocniej promować wszelkie inicjatywy miejskie. Pojawiają się nowe organizacje pozarządowe w mieście, ale mają problem z pozyskaniem funduszy na swoje działania. W ocenie uczestników miasto zleca realizację zadań publicznym wciąż tym samym stowarzyszeniom. Organizacje pozarządowe robiłyby jeszcze więcej, startowały w konkursach po granty i dotacje ale czasami brakuje im wkładu własnego. Byłoby pomocnym, gdyby miasto w ten sposób wesprzeć ngo.

Opinie zgłoszone i spisane przez uczestników spotkania konsultacyjnego

Sfera społeczna

- Utrzymać/ zabezpieczyć działalność Domów Dziennego Pobytu oraz Kluby seniora, Uniwersytety Trzeciego Wieku, place rekreacyjne i place zabaw, świetlice socjoterapeutyczne, warsztaty terapii zajęciowej.
- Poprawić/ zwiększyć dostępność dla osób z niepełnosprawnością do przychodni lekarskich, szkół, urzędów oraz przestrzeni publicznych.
- Zwiększyć/ rozwinąć promocję wolontariatu, prowadzić kampanie promujące.
- Zwiększyć efektywność informacji nt. przedsięwzięć i imprez kulturalnych, sportowych.
- Rozwinąć infrastrukturę rowerową (w tym hopki rowerowe, pumptrack).
- Zwiększyć wykorzystanie hali sportowej.
- Integrować migrantów.
- Rozwinąć dostępność usług opiekuńczych i opieki wytchnieniowej oraz rehabilitacji osób starszych.
- Wdrożyć rozwiązania wspierające osoby zagrożone ubóstwem, w tym w postaci „lodówki społecznej”, jadłodzielni.
- Rozwinąć zakres usług specjalistycznych w szpitalu (ZOL) – brak jest zakładu opiekuńczo-leczniczego.
- Zwiększyć dostępność kadr wsparcia społecznego (brak jest opiekunów, asystentów rodziny, brak wsparcia psychologicznego dla młodych, psychiatrów dziecięcych).
- Przeciwdziałać aktom wandalizmu.
- Rozwinąć ofertę zajęć pozalekcyjnych w szkołach.
- Zwiększyć zasięg konsultacji społecznych, np. poprzez informacje do skrzynek pocztowych.
- Poprawić dostęp do opieki psychologicznej wśród dzieci i młodzieży.
- Rozwinąć ofertę kulturalną, która integruje mieszkańców na wolnym powietrzu, np. w formie kina plenerowego.
- Stworzyć miejsca integracji i odpoczynku na wzór Hyde Parku w Parku Pojednania.
- Zwiększyć atrakcyjność oferty kulturalnej poprzez alternatywne wydarzenia kulturalne, organizację wydarzeń objazdowych, dni tematycznych, targi książek.
- Zwiększyć ofertę aktywnego spędzania wolnego czasu poprzez przywrócenie wyścigów gokartowych, tworzenie stref relaksu.

Sfera gospodarcza

- Poprawić konkurencyjność firm poprzez ulgi dla przedsiębiorców, podatek od nieruchomości, poprzez poprawę estetyki otoczenia.
- Wstrzymać budowę sklepów wielkopowierzchniowych.

- Zwiększyć atrakcyjność ul. Głowackiego dla działalności gospodarczych (jako miejsca koncentracji usług).
- Rozwijać sezonową ofertę usług gastronomicznych (punkty z małą gastronomią) w miejscach przyciągających mieszkańców (np. przy galerii, przy skate parku).

Sfera środowiskowa

- Zaprzestać dewastacji terenów zielonych, wycinki drzew, likwidacji trawników, przycinania drzew i krzewów.
- Przeciwdziałać zaśmieceniu lasów.

Sfera przestrzenno-funkcjonalna

- Poprawić estetykę między innymi poprzez remont elewacji budynków.
- Ujednoczyć kolorystykę elewacji budynków.
- Dostosować obiekty publiczne, w tym MOK do potrzeb osób niepełnosprawnych.
- Dostosować przestrzeń publiczną, w tym ulice miejskie, chodniki do potrzeb osób starszych (miejsca odpoczynku), np. poprzez ulokowanie ławek.
- Zwiększyć liczbę połączeń PKP do Kędzierzyna-Koźla (zwiększy to atrakcyjność Dworca PKP i tego rejonu miasta).
- Utworzyć reprezentacyjną przestrzeń Śródmieścia biegnącą już od dworca PKP, do ul. Dzierżonia.
- Przenieść placówkę MOPS (jadłodajnia) poza obszar ul. Głowackiego (jako docelowego miejsca reprezentacyjnego).
- Przenieść PSZOK z ul. Grunwaldzkiej w inne miejsce (rozwijać Śródmieście jako obszar reprezentacyjny).
- Uporządkować kwestię/ stan dawnego budynku Spółdzielni Inwalidów Braille'a.
- Utworzyć nowy obiekt lub zagospodarować przestrzeń w miejsce domu towarowego (wykorzystać potencjał tego miejsca).
- Wykorzystać potencjał miejsc i obiektów zajętych przez pustostany.
- Wykorzystać potencjał Dworca PKP, w tym zasobów lokalowych (sale) dla funkcji społecznych (np. dla seniorów, imprez dla dzieci i młodzieży).
- Działka 863/68 „Stare Korty” ul. Partyzantów – zachować charakter rekreacyjny tego terenu (zabezpieczyć stosownymi zapisami w MPZP, użytkowanie wieczyste KSM Chemik). Na tej działce stworzyć strefę spotkań mieszkańców i rekreacji, w tym tężnię solankową, siłownię, kwiatną łąkę, park bioróżnorodności, miejsce spotkań, zaopatrzone w stoły i ławki (nie metalowe), labirynt z krzewów dla dzieci, mini park linowy, miejski ogród z drzewami, krzewami i miododajnymi kwiatami.

Sfera techniczna

- Poprawić standard lokali mieszkalnych i estetykę budynków.
- Poprawić dostępność do parkingów dla mieszkańców.

- Podnosić standardy lokali gminnych (w tym lokali użytkowych) nawet jeżeli wiąże się to z podniesieniem opłaty czynszowej.
- Wspierać termomodernizacje budynków (wszystkich, nie tylko zabytkowych).

Zdjęcia poglądowe ze spotkania dot. PODOBSZARU CENTRUM



Źródło: materiały własne

UZUPEŁNIENIE DOT. PODOBSZARU KOŻŁE KOSZARY

W związku z niemożliwością przybycia na otwarte spotkanie omawiające tematykę podobszaru Koźle Koszary, przedsiębiorca będący właścicielem większości nieruchomości tam położonych, wyraził zainteresowanie udziałem w spotkaniu on-line. Celem było przedstawienie oczekiwań oraz planów rozwojowych dla tego terenu. Spotkanie przeprowadzone zostało w dniu 5 kwietnia 2023 r. za pomocą środków porozumiewania się na odległość zapewniających jednoczesną transmisję wizji i dźwięku. Poza przedstawicielami inwestora w spotkaniu uczestniczyli również członkowie zespołu ds. opracowania programu rewitalizacji. Zgodnie z przekazanymi uwagami planowane jest zaadoptowanie budynków pokoszarowych na mieszkania. Docelowo może tam powstać około 350 - 400 mieszkań. Na terenie zewnętrznym planuje się plac zabaw dla dzieci, parkingi, zieleń i być może obiekt o funkcji usługowej (np. mały sklepik osiedlowy). Obecnie inwestor przygotowuje się dokumentacyjnie do przebudowy pierwszego z obiektów wraz z zabezpieczeniem parkingów, oczekuje na zatwierdzenie pozwolenia na budowę. Potwierdza chęć dalszego włączenia się w programowanie rewitalizacji i złożenie Karty przedsięwzięcia, kiedy będzie to tylko możliwe.

Podsumowanie warsztatów rewitalizacyjnych

Warsztaty okazały się bardzo owocne. Uczestnicy wnieśli znaczący wkład w opracowanie dokumentu. Padły tu konkretne sformułowania, propozycje, wnioski o bardzo dużym stopniu uszczegółowienia. Dały one obraz podobszarów Koźle, Koźle Koszary oraz Centrum widziane oczami mieszkańców, przedsiębiorców, przedstawicieli organizacji pozarządowych, organów doradczych gminy, zarządców nieruchomości, wspólnot mieszkaniowych, jednostek samorządu terytorialnego i członków zespołu powołanego ds. opracowania Gminnego Programu Rewitalizacji. Udało się pobudzić aktywną dyskusję, dzięki czemu zdefiniowano oczekiwania i pożądane kierunki zmian we wszystkich obszarach tematycznych dla wskazanych podobszarów rewitalizacji. Może nie wszystko zostanie wdrożone, ograniczeniem jest czas i finanse, ale wybrzmiały priorytety, na bazie których zbudowana zostanie wizja obszaru rewitalizacji oraz cele do osiągnięcia. Uczestnikom przekazana została informacja, o kolejnych etapach prac, którymi będzie otwarty nabór Kart przedsięwzięć a także spacery studyjne. Zachęcono również do obserwowania zakładki „Rewitalizacja miasta”, dostępnej na stronie internetowej miasta, gdzie na bieżąco opisywany jest postęp prac.

3. Forma włączenia społecznego: spacery studyjne

Przeprowadzono dwa spacery studyjne na Podobszarze Koźle oraz jeden spacer na Podobszarze Centrum. Podobszar Koźle Koszary stanowi teren prywatny, ogrodzony, niezamieszkały z ograniczonym dostępem, stąd brak możliwości wizyty na tym terenie.

Uczestnicy spacerów: Liczba osób, które wzięły udział w trzech przygotowanych spacerach jest niemierzalna. Nie prowadzono listy obecności, nie weryfikowano uczestników. Część osób towarzyszyła moderatorowi spacerów na całej długości przygotowanych tras, część osób spacerowała tylko po fragmencie przygotowanej trasy, wiele osób uczestniczyło „punktowo” oczekując na spacerowiczów w miejscach o szczególnym znaczeniu dla lokalnej społeczności, wyznaczonych na trasie spacerów.

Terminy spacerów:


- 29 maja 2023r., godz. 16:30, miejsce spotkania: Stadion Sportowy, ul. Sportowa
- 30 maja 2023 r., godz. 16:30 miejsce spotkania: Boisko Orlik, ul. Skarbowa
- 5 czerwca 2023r., godz. 16:30 miejsce spotkania: Szpital, ul. Judyma

Cel spacerów:

Celem spacerów badawczych było poznanie opinii użytkowników danej przestrzeni na temat problemów zdiagnozowanych w badanych podobszarach rewitalizacji, oraz wskazanie przez uczestników spacerów problemów, oczekiwań i potencjałów analizowanego obszaru.

Kanały informowania o planowanych spacerach rewitalizacyjnych

- 1) Informacje w Biuletynie Informacji Publicznej Urzędu Miasta Kędzierzyn-Koźle z dnia 19.05.2023 r. (zaproszenie na podobszar Koźle) i 26.06.2023 r.(zaproszenie na podobszar Centrum). Poniżej zrzut stron internetowych.



Strona główna NGO » Konsultacje » Konsultacje - 2023 r » SPACERY STUDYJNE w ramach Gminnego Programu Rewitalizacji Miasta Kędzierzyn-Koźle do 2030 roku



SPACERY STUDYJNE w ramach Gminnego Programu Rewitalizacji Miasta Kędzierzyn-Koźle do 2030 roku

A A A

- Otwarte konkursy ofert
- Nabory do komisji konkursowych w otwartych konkursach ofert
- Oferty NGO w trybie bezkonkursowym (art. 19a)
- Zlecenie zadań publicznych w trybie uchwały Rady Miasta

Na podstawie art. 6 ust. 2 ustawy o rewitalizacji (Dz. U. z 2021 r. poz. 485) oraz w związku z Zarządzeniem Nr 2520/SRP/2023 Prezydenta Miasta Kędzierzyn-Koźle z dnia 14 lutego 2023 r. w sprawie przeprowadzenia konsultacji społecznych służących opracowaniu Gminnego Programu Rewitalizacji Miasta Kędzierzyn-Koźle do 2030 r. PREZYDENT MIASTA KĘDZIERZYN-KOŹLE zaprasza do udziału w SPACERACH STUDYJNYCH. Pierwszy ze spacerów rozpocznie się 29 maja 2023 r. (poniedziałek) o godz. 16:30 po os. Kłodnica, kolejny 30 maja 2023 r. (wtorek) o godz. 16:30 po os. Stare Miasło. Szczegóły i trasy przedstawiamy w OBWIESZCZENIU.

Załącznik:

OBWIESZCZENIE dot spacerów studyjnych pdf

PDF 490 KB

melryczka

Drukuj Zapisz do PDF Powiadom znajomego

melryczka

Konsultacje



Strona główna NGO » Konsultacje » Konsultacje - 2023 r » SPACERY STUDYJNE w ramach Gminnego Programu Rewitalizacji Miasta Kędzierzyn-Koźle do 2030 roku



SPACERY STUDYJNE w ramach Gminnego Programu Rewitalizacji Miasta Kędzierzyn-Koźle do 2030 roku

A A A

- Otwarte konkursy ofert
- Nabory do komisji konkursowych w otwartych konkursach ofert
- Oferty NGO w trybie bezkonkursowym (art. 19a)
- Zlecenie zadań publicznych w trybie uchwały Rady Miasta

Na podstawie art. 6 ust. 2 ustawy o rewitalizacji (Dz. U. z 2021 r. poz. 485) oraz w związku z Zarządzeniem Nr 2520/SRP/2023 Prezydenta Miasta Kędzierzyn-Koźle z dnia 14 lutego 2023 r. w sprawie przeprowadzenia konsultacji społecznych służących opracowaniu Gminnego Programu Rewitalizacji Miasta Kędzierzyn-Koźle do 2030 r. PREZYDENT MIASTA KĘDZIERZYN-KOŹLE zaprasza do udziału w SPACERZE STUDYJNYM na podobszarze Centrum, dnia 05.06.2023 r. (poniedziałek) o godz. 16:30. Szczegóły i przebieg trasy przedstawiamy w OBWIESZCZENIU.

Jednocześnie przypominamy o zaproszeniu na spacer po podobszarze rewitalizacji Koźle. Pierwszy z nich w Kłodnicy dn. 29 maja 2023 r. (poniedziałek) o godz. 16:30, kolejny spacer dn. 30 maja 2023 r. (wtorek) o godz. 16:30 na os. Stare Miasło. Szczegóły na Tablicy Ogłoszeń BIP <https://bip.kedzierzynkozle.pl/artikel/1523/24980/spacery-studyjne-w-ramach-gminnego-programu-rewitalizacji-miasta-kedzierzyn-kozle-do-2030-roku>

Załącznik:

OBWIESZCZENIE DOT SPACERU STUDYJNEGO - podobszar CENTRUM pdf

PDF, 408 KB

melryczka

Drukuj Zapisz do PDF Powiadom znajomego

melryczka

Konsultacje

2) Informacje na stronie internetowej miasta: www.kedzierzynkozle.pl Poniżej zrzuty wiadomości opublikowanych 19 i 26 maja.

[Strona główna](#) >> [Lista aktualności](#) >> [Spacer ku zmianom na osiedlu](#)

19.05.23 Spacer ku zmianom na osiedlu



Trwają prace nad przygotowaniem programu rewitalizacji miasta. Jedną z form konsultacji społecznych są spacer studyjne. To doskonała okazja, aby bezpośrednio w terenie wskazać miejsca, które wymagają zmian w pierwszej kolejności. Do przechadzki zaproszeni są wszyscy zainteresowani mieszkańcy.

Przypomnijmy, że opracowywany dokument dotyczy podobszarów Koźle, Koźle Koszary oraz Centrum. Do tej pory zainteresowane osoby uczestniczyły już w otwartych warsztatach, badaniach ankietowych czy zgłaszały karty przedsięwzięć. Pora ruszyć w miasto.

Pierwszy spacer odbędzie się 29 maja w Kłodnicy i po Starym Mieście. Rozpocznie się on o godzinie 16:30. Dzień później, czyli 30 maja konsultacje w terenie kontynuowane będą od godziny 16:30 po najstarszą część Koźła. Ze szczegółami zaplanowanych tras można zapoznać się w załączonym obwieszczeniu. W przygotowaniu jest jeszcze jedna przechadzka. Ta zaplanowana jest na początku czerwca w rejonie podobszaru Centrum.



Do pobrania:

[obwieszczenie_dot_spacerow_studyjnych.docx](#)

2 98 MB

26.05.23 Wycieczka w teren przed rewitalizacją



Urzednicy zapraszaja mieszkancow na spacer. Bedzie to kolejna okazja, aby w terenie porozmawiac o tym, co wymaga zmian. Wspolna przechadzka to forma konsultacji spolecznych prowadzonych w ramach prac nad programem rewitalizacji. Dotyczyz ona bedzie podobszaru Centrum.

Spacer zaplanowano w pierwszy poniedzialek czerwca (05.06). Rozpocznie sie on o godzinie 16.30 przy szpitalu na ul. Judympa. Uczestnicy rusza w kierunku Pogorzela. Ostatnim przystankiem na trasie beda tzw. „korky” przy ul. Partyzantow. W czasie „wycieczki” mieszkancy i urzednicy beda mieli okazje porozmawiac m.in. o

planowaniu przestrzennym, czy kwestiach ochrony i promocji zabytkow. Ze szczegolami mozna zapoznac sie w zalaczonym obwieszczeniu.

Przypominamy rowniez o zaplanowanych spacerach studyjnych w Klodnicy (29.05) oraz po Starym Miescie (30.05). Wiecej na ten temat pisalismy juz wczesniej: <https://kedzierzynkozle.pl/pl/aktualnosc/spacer-ku-zmianom-na-osiedlu>



Do pobrania

 obwieszczenie_dot_spaceru_studyjnego_-_podobszar_centrum.pdf

408.05 KB

GMINNY PROGRAM REWITALIZACJI MIASTA KĘDZIERZYN-KOŹLE (W TOKU OPRACOWANIA)

Dla mieszkańca →

Honorowy Patronat Prezydenta Miasta →

Preferencyjna sprzedaż węgla na rzecz gospodarstw domowych →

Dokumenty strategiczne →

Strategia Rozwoju Miasta Kędzierzyn-Koźle do 2030 r.

Program Rewitalizacji Miasta Kędzierzyn-Koźle z perspektywa do 2030 roku

Gminny Program Rewitalizacji Miasta Kędzierzyn-Koźle (w toku opracowania)

Elektryfikacja →

Strategia rozwoju miasta 2014-2020

Rada Miasta →

Władze Miasta →

Program LIFE

Konsultacje z mieszkańcami

Transmisje sesji Rady Miasta Kędzierzyn-Koźle

Młodzieżowa Rada Miasta Kędzierzyn-Koźle

Rejestr umów o udzielenie zamówienia publicznego zawieranych w formie pisemnej przez Gminę Kędzierzyn-Koźle i jej jednostki organizacyjne

Gminne jednostki organizacyjne

Spółki z udziałem gminy

Konta Bankowe Urzędu Miasta

Zarządzanie kryzysowe →

Postępowania o udzielenie



„Gmina Kędzierzyn-Koźle - ogłaszając dokumenty w ramach projektu rozwoju miast POKI 2014 - 2020”

SPOTKANIE „DOSTĘPNY KĘDZIERZYN-KOŹLE”

16.06.2023 r.

PREZYDENT MIASTA KĘDZIERZYN-KOŹLE zaprasza osoby z problemem niepełnosprawności i ograniczeniami utrudniającymi codzienne życie na spotkanie, którego celem jest rozmowa o dostępności architektonicznej, komunikacyjno-informacyjnej oraz cyfrowej naszego miasta. Spotkanie odbędzie się 26.06.2023 r. (poniedziałek) o godz. 11:00, w siedzibie Fundacji Różnosprawni przy ul. Piastowskiej 51, z udziałem tłumacza języka migowego

Z uwagi na ograniczoną liczbę miejsc, osoby zainteresowane proszone są o potwierdzenie udziału mailowo na adres: rewitalizacja@kedzierzynkozle.pl lub telefonicznie (077) 40 50 363.

Dodatkowe informacje w załączonym obwieszczeniu.

• **OBWIESZCZENIE PREZYDENTA MIASTA KĘDZIERZYN-KOŹLE z dnia 16 czerwca 2023 r.**

ZAPRASZAMY NA SPACERY

19.05.2023 r. / 26.05.2023 r.

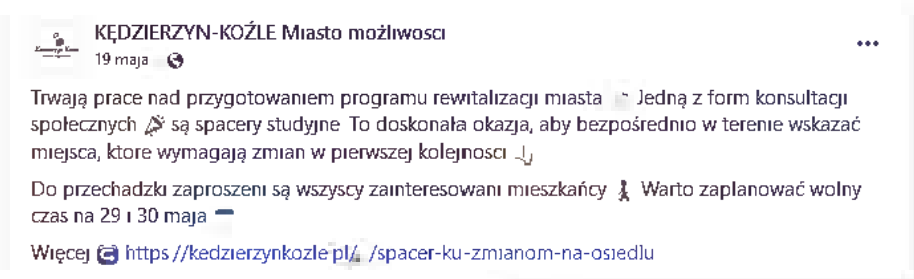
PREZYDENT MIASTA KĘDZIERZYN-KOŹLE zaprasza serdecznie do udziału w spacerach studyjnych. Pierwszy ze spacerów zaplanowany jest 29 maja (poniedziałek) na os. Kłodnica. Rozpocznie się on o godz. 16:30 przy stadionie sportowym na ul. Sportowej. Długość trasy liczy ok. 2,5 km, przewidywany czas spaceru ok. 1,5-2 godz. Kolejny spacer już 30 maja (wtorek) na os. Stare Miasto. Tym razem wiździemy się o godz. 16:30 przy kompleksie sportowym „Orlik” na ul. Skałkowej. Trasa liczy ok. 2 km, zaś przewidywany czas spaceru to ok. 1,5 do 2 godz.

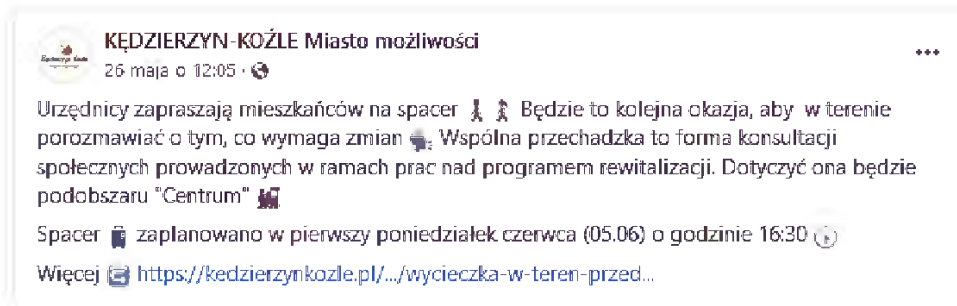
• **OBWIESZCZENIE PREZYDENTA MIASTA KĘDZIERZYN-KOŹLE z dnia 19 maja 2023 r.**

PREZYDENT MIASTA KĘDZIERZYN-KOŹLE zaprasza także na podobszar rewitalizacji CENTRUM. Spacer rozpoczniemy 5 czerwca o godz. 16:30 przy szpitalu na ul. Judymskiej. Trasa liczy ok. 2 km, zaś przewidywany czas spaceru to ok. 1,5 do 2 godz. Do zobaczenia.

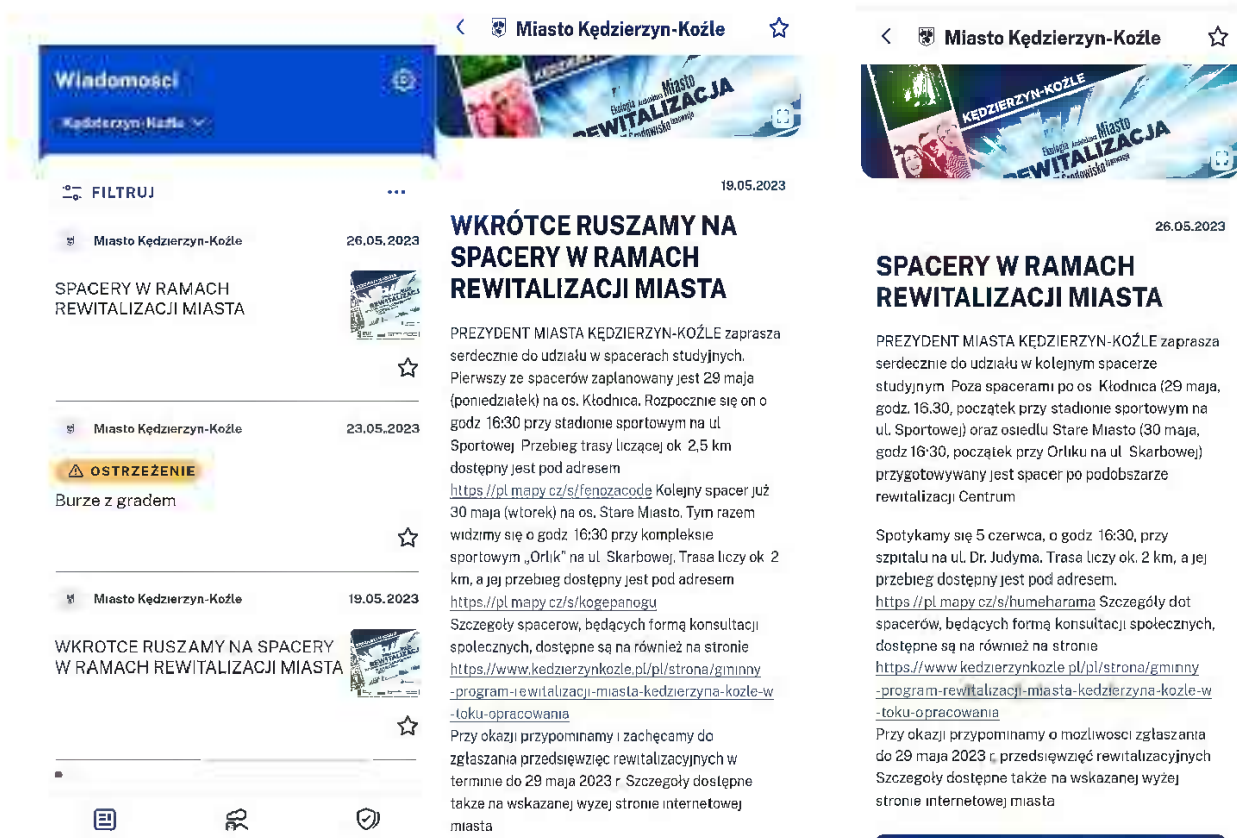
• **OBWIESZCZENIE PREZYDENTA MIASTA KĘDZIERZYN-KOŹLE z dnia 26 maja 2023 r.**

3) Informacja na portalu społecznościowym Facebook „KĘDZIERZYN-KOŹLE Miasto Możliwości”. Poniżej zrzut informacji, które zostały tam opublikowane





4) Informacja przekazana została poprzez aplikację BLISKO (komunikaty miasta). Poniższa grafika przedstawia treść komunikatów.



5) Informacja w prasie lokalnej. Poniżej skan właściwych stron z 19 i 26 maja

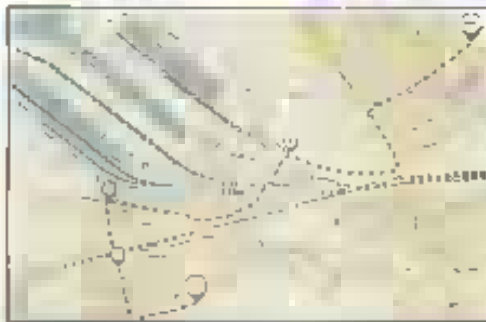


W ramach konkursu i wyłonienia Klubów Mieszkańców
„Głównego Programu Rewitalizacji Miasta Kędzierzyn-Koźle do 2030 r.”

**PREZYDENT MIASTA KĘDZIERZYN-KOŹLE
zaprasza do udziału
w SPACERACH STUDYJNYCH
po podobszarze rewitalizacji KOŹLE
(obejmującym część os. Kłodnica i os. Stare Miasto)**

KŁODNICA - 29.05.2023 r. (piątek) godz. 10:30. Spotkanie się przy Stadionie Sportowym Kłodnica (ul. Sportowa 15) i następnie przejdziemy ulicą Elektryczną w stronę Parku i następnie / kwatera podziemnego – mostem, przejdziemy w ośrodku ogródków działkowych spacerując ul. Zagarską przejdziemy się Kanalem Modułowym i dalej ulicą / zabudowa mieszkaniowa (skrzyżowanie ul. Zagarskiej i Pielichowej) Wyjdziemy na ul. Perłową, przejdziemy obok skweru (na skrzyżowaniu ul. K. Szymanowskiego) dalej udamy się w kierunku ul. Jasznej, gdzie planowana jest budowa budynku wielorodzinnego.

DŁUGOŚĆ TRASY ok. 2,5 km. Przewidywany czas spaceru ok. 1,5-2 godzin.
Pogodytwa linia spaceru



Widok z mostu nad kanałem

CIELEM SPACERU jest poznać mapę planowanych działań, a także poznać możliwości prowadzonych działań oraz Porozumienia miast o planowaniu przestrzennym, inwestycji ochrony i planu i i zabudów drogowych obszaru dla osób niepełnosprawnych (nie tylko, rowerów i małych dzieci), a także problemach związanych z rowerzystami i turystami, którzy jednocześnie korzystają z tego fragmentu przestrzeni miejskiej. Zebrane zostaną doświadczenia, uwagi i pomysły na ulepszenia tego obszaru.

Kalendarz z zaplanowanych spacerów odbędzie się na obszarze
STAREGO MIASTA - 30.05.2023 r. (sobota) o godz. 10:30

Skontaktuj w siedzibie Klubów Mieszkańców.

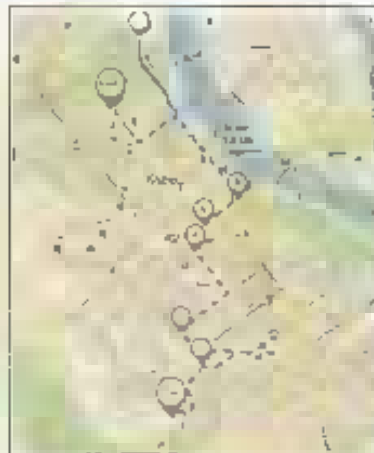


W ramach konkursu i wyłonienia Klubów Mieszkańców
„Głównego Programu Rewitalizacji Miasta Kędzierzyn-Koźle do 2030 r.”

**PREZYDENT MIASTA KĘDZIERZYN-KOŹLE
zaprasza do udziału
w SPACERACH STUDYJNYCH
po podobszarze rewitalizacji KOŹLE
(obejmującym część os. Kłodnica i os. Stare Miasto)**

STARE MIASTO - 30.05.2023 r. (sobota) godz. 10:30. Spotkanie się przy kompleksie sportowym „Orlik” na ul. Skarbowej Następnie udamy się w kierunku ul. Turynną i ulicą H. Sienkiewicza dotrzemy do Długoj Długoj wyjdziemy w ulicę Żelazną, by następnie spacerować w Planotryna i dalej do ul. Łukaszewicza. Tu, ulicę wzdłuż Odry, spacerujemy na kwatera Wyższej, by dotrzeć do przelkowej Długoj. Będąc przy wąwozu na Mały skąd udamy się w stronę ul. Płanotryna, aby przy Długoj Odry Północnej Majniaka zakończyć spacer

Pogodytwa linia spaceru



DŁUGOŚĆ TRASY ok. 2 km.

Przewidywany czas spaceru ok. 1,5-2 godziny

CIELEM SPACERU jest poznać mapę planowanych działań, a także poznać możliwości prowadzonych działań oraz Porozumienia miast o planowaniu przestrzennym, inwestycji ochrony i planu i i zabudów drogowych obszaru dla osób niepełnosprawnych (nie tylko, rowerów i małych dzieci), a także problemach związanych z rowerzystami i turystami, którzy jednocześnie korzystają z tego fragmentu przestrzeni miejskiej. Zebrane zostaną doświadczenia, uwagi i pomysły na ulepszenia tego obszaru.

Widok z mostu nad kanałem

CIELEM SPACERU jest poznać mapę planowanych działań, a także poznać możliwości prowadzonych działań oraz Porozumienia miast o planowaniu przestrzennym, inwestycji ochrony i planu i i zabudów drogowych obszaru dla osób niepełnosprawnych (nie tylko, rowerów i małych dzieci), a także problemach związanych z rowerzystami i turystami, którzy jednocześnie korzystają z tego fragmentu przestrzeni miejskiej. Zebrane zostaną doświadczenia, uwagi i pomysły na ulepszenia tego obszaru.

Kalendarz z zaplanowanych spacerów odbędzie się na obszarze
STAREGO MIASTA - 30.05.2023 r. (sobota) o godz. 10:30

Skontaktuj w siedzibie Klubów Mieszkańców.

Fundacja
Stowarzyszenie
Kędzierzyn-Koźle

Wydział Kultury
i Sportu

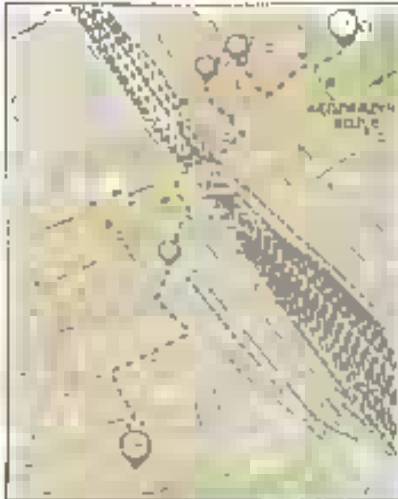
Wieloletni partner

W ramach kampanii społecznych służących oparciu i realizacji „Gminnego Programu Rewitalizacji” Miasta Kędzierzyn-Koźle do 2030 roku

PREZYDENT MIASTA KĘDZIERZYN-KOŹLE
zaprasza do udziału w SPACERZE STUDYJNYM
po podobszarze rewitalizacji CENTRUM
(obejmującym części os. Światowida i części os. Powstańców)

Szanowni Państwo! W dniu 05.06.2023 r. (poniedziałek) o godz. 18:30. Spotykamy się przy szafku na ul. D. Judyma. Następnie przejdziemy ul. J. Dzierżonki, udamy się w kierunku ul. A. Głowackiego i dalej ulicą Grunwaldzką, dobieżemy do składowiska PKP. Przejdziemy pod wiaduktem kolejowym, obok zabrykowanego kompleksu budynków Miejskiego Zakładu Komunikacyjnego (os. Żelazna, Wydział na ul. M. Reja i dalej) podążymy ul. P. Skarżyńskiego do Siatkowskiego Domu Samopomocy „Promyczek”. Stamtąd udamy się w kierunku os. Powstańców przy ul. Powstańców. To zakończymy spacer po podobszarze rewitalizacji Centrum.

Pogłębiona praca warsztatowa



DLUGOŚĆ TRASY
ok. 2 km.

Przewidywany czas spaceru ok. 1,5 do 2 godzin.

CIELEM SPACERU jest określenie miejsc planowanych działań, z łatwym dostępem prowadzonych dotychczas prac.

źródło: https://plmapy.pl/

Podkreślamy, że to inicjatywa przyjazna i otwarta, kwintesencja idei i koncepcji zabudowy, dotychczas realizacji dla osiedli mieszkaniowych, starszych mieszkańców z różnymi potrzebami, a także potrzebami i aspiracjami młodszych i aktywizujących, którzy żyją i w tej przestrzeni miejskiej. Zakładamy, że wszyscy dostaną doświadczenia, wrażeń i przemyśleń, wypracujemy tego obszaru.

Przygotowaliśmy także o sobotnich, które zaplanowane są na podobszarze rewitalizacji KOŹLE. W dniu 29 maja (poniedziałek) po os. Miłostwa - start o godz. 18:30 spacer w obszarze osiedla przy ul. Światowida. Data 30 maja (wtorek) po os. Stare Miasto - start o godz. 18:30 przy osiedlu Osiedle przy ul. Światowida. Szczegóły dot. tych spacerów i planów spaceru dostępne na stronie internetowej: www.kedzierzyn-kozle.pl/aktualnosci

Kędzierzyn-Koźle, 26.05.2023 r.

ogłoszenia

Szczegółowo do art. 35 ust. 1 ustawy z dnia 21 sierpnia 1997 r. o gospodarce nieruchomościami Prezydent Miasta Kędzierzyn-Koźle zawiadamia, że na podstawie ogłoszeń Wydziału Gospodarki Nieruchomościami i Planowania Przebiegu Urzędu Miasta Kędzierzyn-Koźle, przy ul. Pasowskiej 11 w dniu 26 maja 2023 r. wywieścił na okres 21 dni wyrazy nieruchomości położonych w Kędzierzynie-Koźlu, które obejmują:

1) nieruchomości gruntowe przeznaczone do wydobycia w trybie bezwzględnym na okres do 3 lat, oznaczone jako:

- część działki nr 10292/3 km 7, o pow. działki 0,3400 ha i część działki nr 16292/3 km 7, o pow. działki 0,0002 ha, obręb Koźle, z przeznaczeniem na cele warzywnie
- część działki nr 16292/3 km 7, o pow. działki 0,0271 ha i o pow. działki 0,0215 ha, obręb Koźle, z przeznaczeniem na cele warzywnie,
- część działki nr 0704/3 km 4, o pow. działki 0,5752 ha, obręb Koźle, z przeznaczeniem, w części na cele zielarskie z wyjątkiem i hodowlą zwierząt – hodowla ryb, w części na cele rekreacyjne,
- działka nr 27875/3 km 5, o pow. działki 0,0003 ha, obręb Kędzierzyn, z przeznaczeniem na cele rekreacyjne,
- część działki nr 7152/3 km 2, o pow. działki 0,0441 ha, obręb Światowida, z przeznaczeniem na cele rekreacyjne
- działka nr 2792/3 km 5, o pow. działki 0,0077 ha i działka nr 2805/3 km 5, o pow. działki 0,0011 ha, obręb Kędzierzyn, z przeznaczeniem na cele rekreacyjne

2) nieruchomości gruntowe przeznaczone do wydobycia w trybie bezwzględnym na okres do 10 lat, oznaczone jako:

- część działki nr 08324/3 km 4, o pow. działki 0,6450 ha, obręb Koźle, z przeznaczeniem na cele rekreacyjne
- działka nr 0791/3 km 4, o pow. działki 2,2705 ha, obręb Koźle, z przeznaczeniem, w części na cele zielarskie z wyjątkiem i hodowlą zwierząt – hodowla ryb, w części na cele rekreacyjne,
- działka nr 6612/3 km 4, o pow. działki 0,0185 ha i część działki nr 6364/3 km 4, o pow. działki 0,0007 ha, obręb Koźle, z przeznaczeniem, w części na cele zielarskie z wyjątkiem i hodowlą zwierząt – hodowla ryb, w części na cele rekreacyjne

3) nieruchomości gruntowe zabudowane przeznaczone do sprzedaży w trybie bezwzględnym

- oznaczona jako działki nr 1005/2 i 1023/3 o łącznej powierzchni 0,1705, km 7 o drodze położonej przy ul. Żelazskiej 6,

4) lokal użytkowy przeznaczony do sprzedaży w trybie bezwzględnym położony przy ul. Sądowej 4/1

Wykazy dostępne są również w Biuletynie Informacji Publicznej Urzędu Miasta Kędzierzyn-Koźle - wraz z danymi kontaktowymi w zakładce „Urząd Miasta - Wydział ogłoszeń” oraz na stronie internetowej Urzędu Miasta Kędzierzyn-Koźle w zakładce „Biuletyn informacyjny - tablica ogłoszeń”

6) Obwieszczenie zostało upublicznione na Tablicy ogłoszeń Urzędu Miasta Kędzierzyn-Koźle

7) Informację o spacerach przekazano także pocztą elektroniczną: Radom Osiedli oraz Młodzieżowej Radzie Miasta

- 8) Wiadomość o planowanych spacerach przedrukowywana była przez lokalne media oraz rozpowszechniana za pośrednictwem portali internetowych zarówno przed spacerami jak i po ich zakończeniu (poniżej zdjęcia poglądowe).

Wycieczka w teren przed rewitalizacją

Urzednicy zapraszają mieszkańców na spacer. Będzie to kolejna okazja, aby w terenie porozmawiać o tym, co wymaga zmian. Wspólna przechadzka to forma konsultacji społecznych prowadzonych w ramach prac nad programem rewitalizacji. Dotyczyć ona będzie podobszaru Centrum.

Spacer zaplanowano w pierwszy poniedziałek czerwca (05.06). Rozpocznie się on o godzinie 16:30 przy szpitalu na ul. Judyma. Uczestnicy ruszą w kierunku Pogorzela. Ostatnim przystankiem na trasie będą tzw. „korty” przy ul. Partyzantów. W czasie „wycieczki” mieszkańcy i urzednicy będą mieli okazję porozmawiać m.in. o planowaniu przestrzennym, czy kwestiach ochrony i promocji zabytków. Ze szczegółami można zapoznać się w załączonym obwieszczeniu.

Źródło: Urząd Miejski w Kędzierzynie-Koźlu

NaszKędzierzyn.pl

Strona główna Kędzierzyn-Koźle Przydatne Polecamy Kontakt

UM Kędzierzyn-Koźle: Spacer ku zmianom na osiedlu

Trwają prace nad przygotowaniem programu rewitalizacji miasta. Jedną z form konsultacji społecznych są spacery studyjne. To doskonała okazja, aby bezpośrednio w terenie wskazać miejsca, które wymagają zmian w pierwszej kolejności. Do przechadzki zaproszeni są wszyscy zainteresowani mieszkańcy.

Przypominamy, że opracowywany dokument dotyczy podobszarów Koźle, Koźle Koszary oraz Centrum. Do tej pory zainteresowane osoby uczestniczyły już w otwartych warsztatach, badaniach ankietowych czy zgłaszały karty przedsięwzięć. Pora ruszyć w miasto.

Pierwszy spacer odbędzie się 29 maja w Kłodnicy i po Starym Mieście. Rozpocznie się on o godzinie 16:30. Dzień później, czyli 30 maja, konsultacje w terenie kontynuowane będą od godziny 16:30 po najstarszej części Koźla. Ze szczegółami zaplanowanych tras można zapoznać się w załączonym obwieszczeniu. W przygotowaniu jest jeszcze przechadzka. Ta zaplanowana jest na początku czerwca w rejonie podobszaru Centrum.

HOT Kędzierzyn-Koźle

Urzednicy zapraszaja mieszkancow na spacerystudyjne. Będzie można porozmawiać o tym, co wymaga zmian

Przez Redakcja - 9 maja 2023



Lokalna24.pl

32.4

Spacerowali po Starym Mieście i rozmawiali o zmianach

Miasto

Jednym z pierwszych etapów procesu rewitalizacji Kędzierzyna-Koźla są spacerystudyjne, podczas których mieszkańcy mogą wybrać się „w teren” wraz z przedstawicielami władz gminy i osiedli. Ostatnia taka przechadzka odbyła się po Starym Mieście.

31 05 2023 13:28

Źródło: Urząd miasta



Tym razem trasa wypadła przez samo serce Koźla. Nad zmianami, które już zaszyły i powinny jeszcze zajść w najbliższej przyszłości, mieszkańcy miasta rozmawiano podczas „wycieczki”, w której poza zainteresowanymi mieszkańcami wzięli udział także prezydent Sabina Nowosielska, przewodniczący rady miasta Ireneusz Wilsnieński, radni miejski Michał Nowak oraz członkowie rady osiedla. Uczestnicy, poza okolicami rynku odwiedzili także promenadę nad Odrą, gdzie dyskutowano o wielkim potencjale rzeki – zarówno biznesowym, jak i turystycznym – oraz możliwych metodach jego wykorzystania.

Ankiety, warsztaty i spacery. Trwają prace nad programem rewitalizacji Kędzierzyna-Koźła

doopj



Kędzierzyn-Kozle pracuje nad programem rewitalizacyjnym

02.08.2018 12:20:12



Za nami trzy i ostatni już spacer studyjny w ramach powstającego Programu Rewitalizacji Miasta. Uczestnicy przeszli ulicami Śródmieścia i Józefina. Wcześniej spacer odbył się w Kłodnicy, a także w Koźlu i Starym Mieście.



KK24.pl · Obserwuj

4 godz. ·

Tu potrzebna jest rewitalizacja. Za nami trzy spacer studyjne



KK24.PL

Trzy spacer studyjne ulicami Kędzierzyna-Koźła. Powstaje nowy program rewitalizacji miasta. ZDJĘCIA - KK24.pl Serwis informacyjny Kędzierzyna-Koźła...

5

1 udostępnienie

Lubię to!

Komentarz

Udostępnij

Przebieg spacerów studyjnych (uwagi, komentarze, sugestie, wspomnienia, ciekawostki spisane w trakcie spacerów)

PODOB SZAR KOŹLE – spacer po Kłodnicy

Spacer rozpoczęto w okolicy kompleksu sportowo-rekreacyjnego, przy ul. Sportowej. Obiekt jest mocno zaniedbany. Nieatrakcyjny. Zniszczona, niefunkcjonalna infrastruktura. Nie czyniono tu od lat żadnych inwestycji. Jednocześnie zwracano uwagę, że jest to miejsce posiadające takie atuty jak cisza, spokój, sąsiedztwo wysokiej zieleni. Jest to teren o znacznej powierzchni, który wciąż funkcjonuje w pamięci mieszkańców jako miejsce dawniej bardzo atrakcyjne. W trakcie rozmowy uzyskano informację, z której wynika, że częścią terenu (pobasenową) zainteresowany jest prywatny inwestor, który chciałby przeznaczyć go na cele mieszkaniowe. Jeden z Mieszkańców wskazuje że „szkoda go na deweloperkę” i „zbyt mało uwagi poświęca się temu miejscu”. Opinia kolejnej osoby: nawet jeśli powstanie tu inwestycja mieszkaniowa (deweloperska) to warto ją tak zrealizować, aby powstały funkcje społeczne (plac, skwer, boisko, etc.) - tak aby cała przestrzeń nie została zawłaszczona pod zabudowę. Mieszkańcy zastanawiają się czy można byłoby zrobić tu miejsce pod organizację dużych imprez miejskich. Natychmiast zidentyfikowano problemy zbyt małej liczby miejsc parkingowych i kłopot z zapewnieniem zbiorowej komunikacji miejskiej, związany z ograniczeniami technicznymi wiaduktu na ul. Kłodnickiej. Po zakończeniu spaceru przedstawiciel Mieszkańców tego terenu, złożył kartę przedsięwzięcia z propozycją zagospodarowania miejsca na „park z miejscami do odpoczynku, pikników, plenerowej projekcji filmów, miejsca do uprawiania sportu w otoczeniu lasu i wody”. Istotność tego miejsca dla lokalnej społeczności znalazła odzwierciedlenie w propozycjach zgłoszonych przez Miejski Ośrodek Sportu i Rekreacji, który aby wyjść naprzeciw oczekiwaniom mieszkańców zaproponował stworzenie tu zupełnie nowej, niedostępnej w innych częściach miasta oferty sportowej w postaci karty „Nowa jakość przestrzeni publicznej przy ul. Sportowej 15 – mini golf i płyta trawiasta do fistballu” z możliwością powołania w przyszłości sekcji sportowej w tej dziedzinie. Uczestnicy spaceru przeszli ulicą Sportową i Kłodnicką, aż do Elewatorowej wspominając jak kilkadziesiąt lat temu osiedle tętniło życiem. Jakie wspaniałe imprezy, festyny, zabawy z różnych okazji, się tu odbywały (Dzień Dziecka, Dzień Matki, Dożynki). To miejsce, które gromadziło wszystkich mieszkańców, może też dlatego, że tworzyli go sami (siłą własnej pracy), więc byli z nim mocno związani. Wspominano tzw. „cementarzysko wagonów”. W czasach gdy nasi spacerowicze byli dziećmi, w bliskiej odległości trasy, którą przemierzała się grupa, zgromadzono zniszczone, nieużytkowane wagony kolejowe – jakież było to wówczas wspaniałe miejsce do zabaw, wspomniano z rozrzewnieniem.



Idąc ul. Elewatorową prowadzącą do Portu, zastanawiano się nad niepewną przyszłością rozpoczętej inwestycji uruchomienia terminalu przeładunkowego, czy i kiedy zakończy się impas trwający od kilku już lat, czy biznes ruszy, czy powstaną nowe miejsca pracy, czy nadzieje, które wiązali mieszkańcy z ożywieniem i zagospodarowaniem tej części os. Kłodnica zostaną spełnione ?

Z ul. Elewatorowej mieszkańcy zwrócili się w lewo. Jest tam skrót wiodący do ul. Marynarskiej. Skrót wiedzie pod wiaduktami kolejowymi, położony jest w obszarze zalesionym. Miejsce jest bardzo urokliwe, jednak nieuporządkowane. Skrót często wykorzystywany przez mieszkańców, o czym świadczy mocno wydeptana, udrożniona (nieporośnięta roślinnością) ścieżka pół polna, pół leśna. W tym miejscu mogłaby powstać „pieszo-rowerowa trasa spacerowa lub zalesiony wybieg dla psów”, którego potrzebę zgłaszali mieszkańcy na warsztatach. Po rozpoznaniu kwestii własności: teren należy do Skarbu Państwa – użytkownikiem wieczystym jest PKP S.A., co utrudnia podjęcie interwencji na tym terenie.



Mijając Kanał Kłodnicki, napotkani mieszkańcy wnosili o konieczność częstszego koszenia traw rosnących wzdłuż kanału, który jest obiektem zabytkowy i ten potencjał mieszkańcy chcieliby wykorzystać. Po zakończeniu spaceru wpłynęła karta przedstawiciela mieszkańców, który proponuje utworzenie „szlaku pieszo-rowerowego z elementami edukacyjnymi (ścieżka dydaktyczna), informujący o historii kanału”. W tym miejscu komplementarnie można byłoby wprowadzić imprezę sportowo-edukacyjną „Bieg z barką na barkach”. Byłby to marsz lub bieg wzdłuż kanału, w czasie którego uczestnicy na własnych barkach niosą lub ciągną makietę/planszę braku rzecznej wykonaną z dykty, papieru lub innych lżejszych materiałów. Taki pomysł narodził się w czasie listopadowego warsztatu prowadzonego dla lokalnych organizacji pozarządowych przez Narodowy Instytut Dziedzictwa pn. „Wykorzystanie dziedzictwa niematerialne w rewitalizacji miasta Kędzierzyn-Koźle”. Pomysł organizacji biegu, poza stricte sportowym charakterem byłby wspomnieniem historii Kanału Kłodnickiego i jego znaczenia dla rozwoju miasta, przybliżałby warunki pracy dawnych mieszkańców, którzy siłą własnych mięśni wspomagali transport towarów prowadzony na kanale.



W tym miejscu spacerowicze dotarli do dzielnicy portowej. Jedne z piękniejszych budynków w mieście są po części własnością gminy a po części właściciele prywatnych. W związku z planowanym uruchomieniem portu miały tu powstać biura i mieszkania dla pracowników. Miasto jest nawet przygotowane dokumentacyjne na remont jednego z budynków. Kartę przedsięwzięcia „Przebudowa budynku mieszkalno-użytkowego wraz z zagospodarowaniem terenu przy ul. Pocztowej 7,7a,7b oraz ul. Żeglarska 2” zgłosił Miejski Zarząd Budynków Komunalnych. Remont drugiego (należącego do prywatnego inwestora) miał rozpocząć się już jakiś czas temu. Miasto jest mocno ograniczone w prowadzeniu polityki mieszkaniowej. Zna potrzeby mieszkańców (duży popyt na mieszkania przy ograniczonej podaży) ale wolne lokalne mieszkalne może przekazywać tylko osobom w trudnej sytuacji. Widoczne budynki są zdegradowane i opuszczone, obszar ten według mieszkańców, nie jest jednak niebezpieczny. Wspominają czasy kiedy wszystko tu kwitło – *„Był bar, restauracja, miejsce gdzie odbywały się potańcówki. Ludzi było mnóstwo. Nawet przyjeżdżali młodzi chłopcy z Kędzierzyna, wtedy było to inne miasto, na zabawy tu organizowane, bo dziewczyny z Kłodnicy były zawsze najładniejsze. Tu było życie. Tu problemy rozwiązywało się we własnym gronie”*. Dzisiaj w okolicy hula przysłowiowy wiatr, choć nieopodal siedzibę ma aktywne stowarzyszenie motocyklistów Troopers of Highways MC Poland oraz Regionalny Zarząd Gospodarki Wodnej w Gliwicach Zarząd zlewni Kłodnicy i Kanału Gliwickiego. Notabene tam został pokierowany jeden ze przechodniów, który wspominał, iż niedawno skradziony został wąż zamykający na kanale i gdy przyjdzie wysoka woda to przelewając się przez otwartą bramę, może zalać mieszkańców. Warto zwrócić uwagę na atuty tego miejsca. Jest ono położone stosunkowo blisko centrum, z dobrym dostępem do komunikacji. Przy tym jest to miejsce charakteryzujące się ciszą i spokojem, małym natężeniem ruchu pojazdów. Stanowi to zaletę dla rozwoju funkcji mieszkaniowej. Atutem jest również dostępność przystanku kolejowego, który umożliwi komunikację w kierunku Nysy.





Przechodząc pod wiaduktem grupa zatrzymała się przy skwerku na skrzyżowaniu ul. Portowej i Szymanowskiego. To miejsce ma potencjał – mieszkańcy dostrzegają potrzebę uporządkowania terenu, co było nawet zgłaszane w ramach konsultacji do Budżetu Obywatelskiego. Gmina przygotowała Kartę przedsięwzięcia „*Rewitalizacja terenu zielonego przy ul. Portowej/Szymanowskiego*”. Teren ten będzie korespondował z okolicznymi budynkami, tj. odtworzoną i przywróconą do pierwotnego wyglądu 120-letnią fabryką KOFAMA oraz budynkiem wielorodzinnym przy ul. Portowej 20, od którego rozpoczęła się rewitalizacja tej części obszaru zdegradowanego. Kiedyś całe osiedle należało do Kozielskiej Fabryki Maszyn, potem przeszedł na własność wspólnot mieszkaniowych, właściwie należałoby kompleksowo zająć się większym terenem, niż tylko wspomnianym skwerem. Sprawdzone, że działka 2688/58 porośnięta nieuporządkowaną zielenią stanowi własność Gminy Kędzierzyn-Koźle. Samosiejki, twarde zarośla i *dziczała roślinność, powinny zostać uporządkowane, przerzedzone. Obok są kubły śmietnikowe, niezabudowane psują estetykę otoczenia. Można ustawić wiaty lub kratownice aby je przestonić.*





Grupa przeszła obok urządzanego boiska sportowego do koszykówki. Zaletą tego obiektu jest rosnąca zieleń wysoka, dająca cień i umożliwiającą komfortowe uprawianie sportu. Z boiska korzystają osoby spoza sąsiedztwa (z innych rejonów miasta). Spacer zakończył się przy zlokalizowanym tuż obok, trawiastym boisku na ul. Jasnej. Z obserwacji mieszkańców wynika, że koszona jest tu jedynie trawa. Nie ma oświetlenia a infrastruktura jest bardzo uboga. W ocenie mieszkańców wstawienie jednej bramki i założenie oświetlenia dla tej części, montaż kilku ławek i wiaty a także odwonienie terenu znacząco podniosłoby funkcjonalność i wykorzystanie obiektu. Tym bardziej, że jest on częściowo osłonięty drzewami co podnosi jego atrakcyjności. Był pomysł, aby w tym miejscu powstało lodowisko, ale nie zyskał on akceptacji. Problem mogą być koszty utrzymania infrastruktury. Jeden z mieszkańców przedstawił rozwiązania, które można byłoby tu wdrożyć: „piłka w klatce” czy „konsola muzyczna zasilana energią słoneczną”. Teren po drugiej stronie ulicy należy do SIM Południe - planowana jest tu budowa budynku wielorodzinnego, póki co nic nie wskazuje aby coś miało się tu zdziać - brak banerów informujących lokalną społeczność o planowanej inwestycji, brak odpowiedzi na zaproszenie do udziału w naborze przedsięwzięć rewitalizacyjnych.





W tym miejscu spacer po Kłodnicy został zakończony, uczestnikom podziękowano za wzięcie udział w tej formie konsultacji społecznych.

PODOB SZAR KOŹLE – spacer po Starym Mieście

Spacer rozpoczęto w okolicy kompleksu sportowego „Orlik” i Domu Kultury „Twierdza” przy ul. Skarbowej. Oba obiekty były modernizowane i przebudowywane w ramach procesu rewitalizacji miasta, w ramach różnych perspektyw finansowych Unii Europejskiej (2007-2014 i 2014-2020). Już na wstępie jedna z mieszkanki zgłasza, że poza informacją w internecie i prasie można byłoby na przyszłość przyklejać plakaty o organizowanych wydarzeniach tego typu na witrynach obiektów publicznych (np. MBP na Rynku) lub na słupach.



Spod boiska „Orlik” grupa uczestników przeszła w kierunku ul. Skarbowej. Mijając obiekt tzw. „Harcówki”. Jest to zabytkowy schron forteczny (podwalnia) z ok. 1807 r. Niska świadomość społeczna w zakresie ochrony dziedzictwa kulturowego i brak wiedzy o lokalnej historii determinują potrzebę zadbania o obiekty takie jak ten. Kartę przedsięwzięcia rewitalizacyjnego dla ratowania schronu fortecznego złożył Powiat Kędzierzyńsko-Kozielski. Wspomniano, że miasto ma dobre doświadczenia z modernizacją obiektów schronów. Jako przykład podano schron przeciwlotniczy typu Salzgitter z czasów II Wojny Światowej, który w ramach prowadzonej rewitalizacji został wyremontowany przez gminę i oddany w użytkowanie organizacji pozarządowej – Blechhammer -1942, która wykorzystuje obiekt na potrzeby prowadzonych spotkań, prelekcji i innych wydarzeń dot. m.in. historii Śląskiej Bitwy o Paliwo.

Dochodząc do głównego ciągu ul. Skarbowej, po lewej stronie mijamy budynek Skarbowa 1. Obiekt ten wprowadzony był do Programu Rewitalizacji Miasta Kędzierzyn-Koźle (z perspektywą do 2030 r.). W minionym roku rozpoczęto prace remontowe lewego skrzydła budynku (gdzie znajdują się 3 mieszkania). Pieniądze na

ten cel pozyskano w ramach dotacji z Banku Gospodarstwa Krajowego. Ponieważ koniecznym jest remont prawej strony budynku złożono wnioski o wsparcie do Ministerstwa Kultury i Dziedzictwa Narodowego. Obiekt jest wpisany do gminnej ewidencji zabytków. Po remoncie nieużywana do tej pory przestrzeń, mogłaby zostać wykorzystana na cele gospodarcze. Możliwym byłoby przygotowanie wewnątrz obiektu ok. 14 stoisk dla małych przedsiębiorców i przeniesienie w to miejsce targowiska miejskiego, znajdującego się obecnie przy skrzyżowaniu ul. Targowej i H. Sienkiewicza.



Grupa przechodząc obok wspomnianego wyżej targowiska wspominała, że lata temu miejski handel prowadzony był na dziedzińcu przy Podzamczu, a następnie w ramach porządkowania zabytkowego terenu kompleksu zamkowego, przeniesiono go w to miejsce. Niestety targowisko lata świetności ma już za sobą jest mocno zdekapitalizowane i słusznym byłoby przenieść je do krytego obiektu przy Skarbowej. Targowisko charakteryzuje się niską estetyką. Zajmuje przy tym znacząco powierzchnię, kształtując krajobraz. Przeniesienie targowiska w inne miejsce "otworzyłoby" przestrzeń. Powstałoby miejsce dla innych funkcji, np. mógłby w tym miejscu powstać parking, który obsługiwałby mieszkańców i turystów korzystających z Rynku i punktów handlowo-usługowych zlokalizowanych na bocznych uliczkach.



Po wejściu na Rynek mieszkańcy zwrócili uwagę, że jeszcze za mało się tu dzieje. Co prawda są dwie restauracyjki, ale to nie powoduje, że „rynek tętni życiem”. Wspomniano o zaplanowanych na najbliższy czas imprezach: „Dzień Dziecka”, „Targi Książki nad Odrą”. Aby wzbogacić grafik imprez plenerowych na Rynku i okolicach Miejski Ośrodek Kultury przygotował takie karty przedsięwzięć jak: „*Koncerty fortepianowe na Rynku w Koźlu*” i „*Muzyczne podwieczorki*”. Z kolei Miejska Biblioteka Publiczna starając się zachęcić do przyjscia w to miejsce, zaplanowała zadanie „*Nowoczesna przestrzeń dla młodzieży w Centrum Informacji i Edukacji Miejskiej Biblioteki Publicznej w Kędzierzynie-Koźlu*” obejmujące m.in. ustawienie ogólnodostępnej książkodzielni na płycie Rynku. Odnośnie Rynku zgłoszono także uciążliwości w postaci ruchu samochodów, chociaż teren ten powinien być wyłączony dla pojazdów. Jak mówili uczestnicy spaceru, kierowcy z przyzwyczajenia tędy jeżdżą, parkują i stwarzają niebezpieczeństwo dla spacerowiczów. Jak na potwierdzenie tych słów, od strony ul. Pamięci Sybiraków wjechał pojazd marki BMW, który po okrążeniu rynku, wyjechał w kierunku ul. Złotniczej. Może ustawienie większej liczby zapór, w postaci kwietników/donic z roślinnością mogłoby zatrzymać zbędny ruch pojazdów, zaproponowali mieszkańcy. Zwrócono przy tym uwagę na kwestie porządku oraz brak patroli Straży Miejskiej/ Policji w godzinach wieczornych. A także na konieczność szybkiego reagowania na akty wandalizmu i zgłaszania takich zdarzeń, co może ułatwić pociągnięcie takich osób do odpowiedzialności. W tym miejscu wybrzmiał problem braku dostępności do toalet publicznych (taki pomysł został zgłoszony także w czasie naboru kart przedsięwzięć rewitalizacyjnych). Na rynku widoczne są drogowaskazy, które prowadzą do toalety typu „TOI TOI”. Toaleta w MBP jest dostępna tylko dla osób korzystających z biblioteki, osoby z zewnątrz mają utrudniony dostęp. Wspominając o bibliotece, jedna z uczestniczek spaceru zwróciła uwagę, że na ulicy Poniatowskiego w ścianę budynku wmurowana jest tabliczka upamiętniająca miejsce otwarcia pierwszej biblioteki w mieście. „*W tym roku przypadać będzie setna rocznica tego wydarzenia i może warto przygotować z tej okazji jakieś wydarzenie kulturalne ?*” Z uzyskanych informacji wynika, że miejsce to nie stanowiło kolebki obecnie istniejącej instytucji. Miejska Biblioteka Publiczna została powołana do życia kilkadziesiąt lat później, kiedy obiekt na ul. Poniatowskiego już nie funkcjonował od lat.





Z Rynku grupa przeszła na ul. Złotniczą. Tak jak w czasie spaceru rewitalizacyjnego w roku 2016 tak i teraz, obiekt po Mellowhide stoi niezagospodarowany. Zwrócono uwagę, że drzewo rosnące na podwórzu jest już tak duże, że gałęziami „wchodzi do budynku”. Podniesiono problem wszystkich tego typu opuszczonych i zaniedbanych obiektów w okolicy. Są one azylem dla szczerów, które nie niepokojone i dodatkowo dokarmiane (wystawianym dla bezpiecznych kotów jedzeniem), mnożą się na potęgę. Zwrócono uwagę, iż atutem ul. Złotniczej jest kameralny charakter, bliskość Rynku. Potencjał ten nie jest jednak wykorzystany.



Spacer studyjny w ramach opracowania Programu Rewitalizacji Miasta Kędzierzyn-Koźle z perspektywą do 2030 r. Powyżej ul. Złotnicza w roku 2016. Poniżej zdjęcia ze spaceru studyjnego ulicą Złotniczą w 2023 r.





Z ul. Złotniczej spacerowicze skręcili w ul. W. Planetorza. Przeszli obok „Centrum Promocji Edukacji i Terapii Rodzin”. To zadanie zostało kilka lat temu zgłoszone do Programu Rewitalizacji Miasta Kędzierzyn-Koźle przez Caritas Diecezji Opolskiej i z sukcesem zrealizowane. Przechodząc obok budynku, w którym mieści się Sala Ślubów, rozpatrywano możliwość poprawy dostępności do ogrodu różanego dla uczestników uroczystości. Jednocześnie wyrażono przy tym obawy, iż w przypadku otwarcia tej przestrzeni dla mieszkańców może dojść do aktów wandalizmu.



Jako lokalną ciekawostkę wskazano doskonale zachowane na ścianie budynku hasło: „**TAK, TAK, TAK**”. Wg informacji przekazanej przez uczestnika spaceru, jest to oryginalnie zachowany slogan, zachęcający do udziału w referendum z dnia

30.06.1946 r. W tzw. referendum ludowym Polacy mieli wypowiedzieć się w trzech tematach: istnienia Senatu, utrwalenia przemian gospodarczych wynikających z reformy rolnej oraz w sprawie zachodnich granic Polski. Referendum zostało nazwane „3 x TAK” od haseł propagandowych, które zachęcały do pozytywnej odpowiedzi na trzy pytania. Według oficjalnych wyników na 3 x TAK głosowało ponad 90 procent społeczeństwa. Dopiero po przełomie 1989 roku możliwe było opublikowanie prawdziwych danych, z których wynikało, że na „NIE” w referendum wypowiedziało się od 30 do ponad 70 procent wyborców (za Instytutu Pamięci Narodowej). Takie pamiątki przeszłości można odnaleźć też w innych częściach miasta (kamienica przy pl. Raciborskim, areszt śledczy, budynek sąd na ul. Żeromskiego), nie są jednak tak dobrze zachowane.



Przechodząc przez ulicę I. Łukasiewicza, uczestnicy spaceru weszli na Promenadę ks. Ludwika Rutyny ciągnącą się wzdłuż Odry. W tym miejscu od razu wybrzmiał temat ciągu pieszego, który powinien pozwolić bezpiecznie i szybko przejść z promenady przez ul. Raclawicką na Planty Miejskie. Taka potrzeba widniała już w Programie Rewitalizacji opracowanym w 2016 r. ale do tego czasu nie udało się zrealizować tego zadania. Na chwilę obecną opracowana jest koncepcja przebudowy ciągu drogi od ul. Portowej, przez kozielską wyspę aż do ul. Raclawickiej/Łukasiewicza, która rozwiązywałaby ten pilający od lat problem a dodatkowo dzięki projektowanym ciągom pieszo-rowerowym i miejscom postojowym przyczyniała się większej aktywności na oferowane na wyspie działania sportowo-kulturalne oraz społeczno-edukacyjne. Dla tego podobszaru przygotowano kilka kart przedsięwzięć rewitalizacyjnych (zarówno przez Gminę Kędzierzyn-Koźle, Powiat Kędzierzyńsko-Kozielski jak i innych interesariuszy reprezentujących sektor organizacji pozarządowych oraz inwestorów prywatnych), które zostały przedstawione uczestnikom spaceru.



Trasa spaceru rewitalizacyjnego nie została zaplanowana przez Wyspę (uczestnicy mieli okazję obserwować ją z drugiego brzegu rzeki) jednak potwierdza się, że

mieszkańcy bardzo lubią to miejsce i chętnie je odwiedzają. Powyższe wywnioskowano z ankiet badających poziom zadowolenia osób uczestniczących w konsultacjach społecznych z jakości prowadzonych konsultacji, które uczestnicy wypełniali po zakończonym spacerze. Pojawiały się tam informacje „za mało czasu poświęcono Wyspie”, „za krótki spacer”. W odniesieniu do Wyspy zgłoszona została przez jednego z mieszkańców karta przedsięwzięcia pn. „Remont drogi wraz z kanalizacją burzową na Wyspie”, która ma na celu przeciwdziałanie zalewaniu przez wody opadowe budynków mieszkalnych, piwnic, dość do obiektów, budynków gospodarczych i okolicznej stadniny koni. Powyższe jest wynikiem braku kanalizacji burzowej, która utrudnia życie mieszkańcom wyspy.



Źródło: materiały prywatne mieszkańca miasta przekazane w toku naboru kart projektów rewitalizacyjnych

Spacerując promenadą pojawił się temat zbyt małej liczby ławek i innego rodzaju mebli miejskich (leżaków, hamaków, stolików do gry w szachy), które mogłyby pojawić się poniżej promenady wzdłuż drewnianego pomostu do spacerowania, a na pobliskim trawniku można byłoby wyznaczyć strefę leżakowania/„kocykowania”. Takie miejsce, zachęcające do bliskiego, bezpośredniego, nieskrępowanego kontaktu z naturą jest mieszkańcom potrzebne. Wg uczestników to też dobre miejsce, aby tędy (tj. od mostu na Odrze w stronę śluzy Koźle) poniżej wału biegła ścieżka rowerowa, wiodąca dalej w kierunku ul. Łukasiewicza aż do wejścia na planty lub jeszcze dalej w stronę ul. Pokucie, gdzie wzdłuż Odry są atrakcyjne przyrodniczo tereny. Wzdłuż ul. Łukasiewicza musiałby pojawić się wówczas gęsty żywopłot, który wygłuszałby hałas ruchu ulicznego. W czasie spaceru zidentyfikowano na promenadzie miejsce, w którym przerwana jest ciągłość chodnika. Wg rozpoznania jest to działka nr 2463/7 należąca do Gminy Kędzierzyn-Koźle. Taki stan wymaga podjęcia w tym miejscu interwencji. Uczestnicy spaceru wyrazili również nadzieję na możliwość przejścia przez jaz, zarządzany przez Wody Polskie, na teren wyspy, co udostępniłoby kolejną piękną trasę spacerową.



Z promenady spacerowicze przeszli przez ul. I. Łukasiewicza i weszli na planty. Zabytkowy park miejski był na liście podstawowych przedsięwzięć w programie rewitalizacyjnym uchwalonym w 2016 r. Przygotowanie nowych alejek spacerowych, mała infrastruktura, bardzo duża liczba nasadzeń roślinności spowodowała, że miejsce to stało się dużo przyjaźniejszą oazą spokoju i wypoczynku wśród zieleni dla okolicznych mieszkańców. W celu kontynuacji zadania warto byłoby rozpatrzyć kwestie dodatkowego nawodnienia, małej retencji, gromadzenia wody, w celu wykorzystania jej do nawadniania roślin ale także z uwagi na owady, ptaki i inne zwierzęta zamieszkujące park, które mogłyby korzystać z takiego zasobu.



Spacer zakończył się w pobliżu Domu Dziennego Pobytu nr 2 przy ul. G. Piramowicza. Mając na uwadze charakter tego miejsca a także szeroką ofertę adresowaną do seniorów i osób niepełnosprawnych, która cieszy się niesłabnącym zainteresowaniem, koniecznym jest podjęcie działań mających na celu dostosowanie obiektu do współczesnych wymagań funkcjonalnych i innych przepisów warunkujących bezpieczeństwo użytkowników. W tym celu Miejski Ośrodek Pomocy Społecznej złożył

dwie karty przedsięwzięć rewitalizacyjnych. Pierwsza jest podtrzymaniem zadania zgłoszonego w „Programie Rewitalizacji Miasta Kędzierzyn-Koźle (z perspektywą do 2030 r.)”, którego nie udało się do zrealizować, z uwagi na koszty przekraczające możliwości gminy (zadanie dot. remontu obiektu i dostosowania go do potrzeb os. niepełnosprawnych). Druga karta obejmuje szereg działań miękkich, których wdrożenie pobudzi aktywność lokalnej społeczności.



W tym miejscu spacer po Starym Mieście został zakończony, a uczestnikom podziękowano za udział w tej formie konsultacji społecznych.

PODOB SZAR CENTRUM – spacer po Śródmieściu i Pogorzelcu

Spacer rozpoczęto w okolicy parku zlokalizowanego przy szpitalu na ul. Judyma. Teren ma potencjał, ale wieloletnie zaniedbania wymagają obecnie dużych nakładów. Przestrzeń ta jest istotna z punktu widzenia mieszkańców, widzieliby tu nawet niewielki wybieg dla psów (w dotychczasowym miejscu, wyznaczonym na ten cel za halą Manhattan, jest skwarnie i gorąco – brakuje tam zadrzewienia). Tu jest przyjemny cień. Potrzeba interwencji w tym miejscu została zauważona przez Starostwo Powiatowe w Kędzierzynie-Koźlu, które zgłosiło projekt „*Rewitalizacji Parku przy ul. Judyma*”. Poza pielęgnacją obecnej zieleni planowane jest wykonanie nowych nasadzeń, otwarcie parku dla mieszkańców, doposażenie go w elementy małej architektury oraz funkcjonalne dostosowanie do potrzeb szpitala (parking, miejsce składowania odpadów szpitalnych, itp.).





Grupa przeszła na ul. Dzierżonia. Rozmawiano o uciążliwość pobliskiego baru. Mieszkańcy mówili o trwających do późnej nocy hałasach. Miejsce to co prawda zostało już zamknięte, jednakże klienci zaczęli gromadzić się na tyłach tego obiektu.



Spacerowicze przeszli na ul. Głowackiego. Zwrócono uwagę na niską a wręcz katastrofalną jakość zabudowy usługowo-handlowej, brak spójności: „*tu drewniana budka, tam pawilon bez dachu*”. Widać, że niektórzy właściciele starają się zadbać o estetykę swoich budynków mieszkalnych i punktów usługowo-handlowych zlokalizowanych na tej ulicy. Niestety, ogólne wrażenie tej uliczki jest bardzo

niekorzystne: w niektórych miejscach odpada tynk, zastosowane kolory elewacji nie współgrają ze sobą, punkty usługowe o niskim standardzie architektonicznym, są pozbawione walorów, zielen wysoka wymaga pielęgnacji a powierzchnia chodników i jezdni modernizacji (zwrócono uwagę na samochody, które parkując na chodniku zagradzają przejście i niszczą płytki), zwrócono uwagę na zaśmiecanie ulicy (w tym psie odchody) i małą liczbę koszy na śmieci. Mieszkańcy zgłaszają, że tu, w ścisłym centrum miasta nie ma łącza światłowodowego. Jednocześnie atutem tego miejsca jest infrastruktura sieciowa dostarczająca ciepło z miejskich ciepłowni. Wpływa to na stosunkowo niskie koszty ogrzewania lokali usługowych. Część tych lokali usługowych niestety jest zamknięta. Uczestnicy spaceru zwrócili przy tym uwagę, iż w tym rejonie miasta trudno znaleźć lokal z dobrą ofertą gastronomiczną. Z kolei jedna z osób, będąca przedsiębiorcą, poszukiwała w tym rejonie lokalu na wynajem. Zaproponowane przez właścicieli lokalu koszty najmu były bardzo wysokie i nie do zaakceptowania. Dostrzegane są niezagospodarowane lokale użytkowe (pozaklejane lub puste witryny, w większości z szyldem na wynajem lub likwidacja) a także pustostany mieszkalne, które nie dodają tej okolicy splendoru, jakie powinno nieść ze sobą centrum miasta. Uliczka śródmiejska zamiera. Podnoszone w czasie jednego z warsztatów rewitalizacyjnych kwestie uciążliwości zlokalizowanej tu jadłodajni, nie zostały potwierdzone (teren wokół obiektu wydawania posiłków dla osób potrzebujących był uprzątnięty). Podobnie trudna sytuacja przedstawia się na ul. Grunwaldzkiej. Przykładem może być np. budynek przy ul. Grunwaldzkiej 26, który jest od lat opuszczony i zaniedbany Aby przeciwdziałać sytuacji kryzysowej na obszarze wskazanych ulic złożone zostały karty m.in. takich przedsięwzięć jak: „Aleksandra Głowackiego - wielofunkcyjna przestrzeń publiczna”, „Modernizacja 10 lokali mieszkalnych oraz lokalu użytkowego będącego zasobem Gminy Kędzierzyn-Koźle” a także karty związane z termomodernizacją budynków należących do sześciu wspólnot mieszkaniowych z ul. Głowackiego.





W tym miejscu grupa doszła do węzła przesiadkowego przy Dworcu Kolejowym PKP, gdzie zwrócono uwagę, iż w niedługim czasie w budynku Dworca powstanie klub muzyczny i restauracja. Może to ożywić ten rejon miasta, zwłaszcza, że jest on dobrze dostępny dzięki komunikacji miejskiej. Rozmawiano także o dostępności węzła przesiadkowego dla osób o szczególnych potrzebach. Zwrócono uwagę, że przyciski uruchamiające komunikaty dźwiękowe o czasie przyjazdu autobusów (zamontowane na elektronicznych tablicach informacyjnych) są zbyt wysoko, są niewidoczne (szare, bez szczególnego wyróżnika), do słupa z komunikatorem dźwiękowym nie prowadzi ścieżka dotykowa (składająca się z kilku równoległych linii wyniesionym niewiele ponad poziom chodnika, tzw. **elementy prowadzące** zwane pasami, liniami - umieszczony między nimi koniec białej laski prowadzi osobę niewidomą). Takie linie prowadzące powinny zostać także zamontowane pomiędzy przystankami autobusowymi a wejściem na dworzec PKP (w hali budynku już są). To ułatwi przemieszczanie się po wyjściu z autobusu lub z dworca. Wspomniano o platformie „służącej” osobom z ograniczoną sprawnością ruchową, na skorzystanie z której, należy umówić się kilka dni wcześniej.



Kończąc spacer po części Śródmieścia podniesiono jeszcze kilka tematów:
 a) konieczność wykonania przejścia dla pieszych na ul. Matejki. Ulica ma ponad pięćset metrów a jedynie przy dawny Domu Towarowym jest przejście dla pieszych. Kolejne powinno zostać wykonane pomiędzy budynkiem banku a pizzerią, w pobliżu liceum,



Źródło: opracowano na podstawie https://mapa.inspire-hub.pl/#/kedzierzyn_kozle

- a) zwiększenie nasadzeń przed wieżowcem przy Al. Jana Pawła II 4,
- b) przygotowywanie plakatów informacyjnych np. dot. głosowania na Budżet Obywatelski w formacie mniejszym niż A2 najlepiej A3 (te duże nie mieszczą się na tablicach Rad Osiedli),
- c) modernizacja przejścia pieszo - rowerowego pod wiaduktem. Obecny na spacerze studyjnym Zastępca Prezydenta Miasta wskazał na trudności w uzyskaniu zgody od PKP na realizację zadania, gmina ma zatem ograniczone możliwości działania na tym polu.



Wychodząc spod wiaduktu uczestnicy przystanęli przy budynku Miejskiego Zakładu Komunikacyjnego w Kędzierzynie-Koźlu. Mimo, iż były pomysły na zagospodarowanie obiektu (zgłoszone nawet do programu rewitalizacji z 2016 r.) to z uwagi na wadę geodezyjną (część budynku stanowi własność PKP) utrudnione jest tu podjęcie interwencji.

Grupa minęła budynek przy ul. M. Reja, który od lat stoi opuszczony. Uczestnicy spaceru nie znali historii tego miejsca, rozważali czy gmina nie powinna przejąć tej nieruchomości i w sensowny sposób zagospodarować niszczący obiekt. Uczestnicy weszli na ul. Piotra Skargi. Zły stan tej drogi manifestowany jest nie tylko na forach internetowych, które w ostatnim czasie zachęcały do udziału w spacerach studyjnych, ale także w wprost w przestrzeni publicznej na murze u wylotu tejże ulicy.



Grupa doszła do obiektu przy ul. Piotra Skargi, gdzie mieści się filia Publicznej Szkoły Podstawowej nr 11 oraz siedziba Środowiskowego Domu Pomocy „Promyczek” (ŚDP). Teren zewnętrzny to miejsce, z którego korzystają uczniowie szkoły ale przede wszystkim podopieczni ŚDP. Stan techniczny terenu zewnętrznego jest bardzo zły. Teren jest porośnięty roślinnością, której od lat nikt nie pielęgnuje. Infrastruktura sportowa (boiska, bieżnie, tory do rozbiegu skoku w dal) są spękane korzeniami pobliskich drzew, porośnięte roślinnością, stanowią nierówną niebezpieczną powierzchnię. Wspomniano o wypadku, który miał tu miejsce kilka dni wcześniej. Podopieczna ŚDP, osoba sparaliżowana poruszająca się na wózku inwalidzkim przewróciła się na nierównej powierzchni i doznała uszczerbku na zdrowiu. Odpowiedzią na zidentyfikowane problemy jest wspólna karta projektu złożona przez ŚDP „Promyczek” i PSP 11 „*Rehabilitacja i oświata w procesie integracji społecznej*”. Projekt ma na celu dostosowanie obiektu, z którego w szczególności korzystają osoby niepełnosprawne, do potrzeb tej grupy odbiorców. Celem działania będzie udostępnienie zielonego, ciekawie zaaranżowanego terenu zewnętrznego, na którym w atrakcyjny i bezpieczny sposób, zarówno osoby niepełnosprawne jak i uczniowie, będą mogli wspólnie spędzać czas i prowadzić zajęcia aktywności fizycznej. Koniecznym jest także wydzielenie miejsc postojowych, aby rodziny dowożące tu swoich niepełnosprawnych bliskich, mogły bez zbędnego kłopotu podjechać w pobliże budynku, co obecnie jest niemożliwe. Atutem miejsca jest lokalizacja w centrum osiedla mieszkaniowego (dostępność przestrzeni dla mieszkańców), jak też znacząca powierzchnia (możliwość wprowadzenia nowych funkcji, w tym również mieszkaniowej).





Mając na uwadze niepokój mieszkańców tzw. os. Leśna, dotyczący planów przeznaczenia terenu po byłych kortach pod działalność handlową, trasa spaceru studyjnego skierowana została w stronę al. Partyzantów. Tu, do uczestników spaceru, przyłączyli się mieszkańcy okolicznych bloków. Po raz kolejny zadeklarowali, że nie chcą w tym miejscu sklepu. Nie widzą też potrzeby budowania parkingu (*„jest już duży i wygodny wzdłuż al. Partyzantów, tu wcale nie musi być następny pod oknami”*). Mieszkańcy zwrócili uwagę, iż wycięto duże starsze drzewa (topole) a w ich miejsce nie posadzono nowych drzew.

Zakwestionowali też pomysł stawiania fontanny. Przywołali projektantów z lat sześćdziesiątych, którzy projektowali osiedle. W ocenie rozmówców to wszystko było dobrze wymyślane, wystarczyłoby tylko odświeżyć tę przestrzeń. Mieszkańcom zależy aby teren pozostał zielony, aby wprowadzić elementy małej infrastruktury dla dzieci, odnowić nawierzchnie, odnowić miejsca spotkań, wyposażyć w większą liczbę ławek. - ogólnie powinno to być tanie i proste w utrzymaniu. Zarządca terenu RSM „Chemicz” przygotował dla miejsca kartę projektu rewitalizacyjnego załączając trzy koncepcje zagospodarowania terenu, mieszkańcy nie popierają rozwiązania z fontannami.





W tym miejscu spacer po podobszarze Centrum został zakończony, a uczestnikom podziękowano za udział w konsultacjach społecznych.

PODOBSZAR KOŹLE KOSZARY

Wizyta przy udziale szerokiego grona interesariuszy nie była możliwa do przeprowadzenia. Teren jest własnością prywatną, ogrodzoną, z ograniczoną dostępnością dla osób postronnych. W czasie prowadzonych spacerów studyjnych, rozpoczęły się na tym terenie prace, co dodatkowo blokowało wejście. Za zgodną jednego z właścicieli wykonano wcześniej zdjęcia poglądowe, które przedstawiają sytuację na terenie podobszaru KOŹLE KOSZARY. Kontakt z drugim z właścicieli tego terenu, nie udało się nawiązać.





Podsumowanie spacerów studyjnych

Spacery pozwoliły interesariuszom rewitalizacji podzielić się posiadaną przez siebie wiedzą a dzięki interakcji poczynić nowe obserwacje i lepiej poznać okolicę. Potwierdziły wnioski zawarte w części diagnostycznej projektu dokumentu i posłużyły omówieniu części programowej. Uczestnikom spacerów przedstawiono pomysły zgłoszone w trakcie naboru projektów rewitalizacyjnych, które są odpowiedzią na zidentyfikowane zjawiska kryzysowe.

Konsultacje społeczne prowadzone w formie spacerów studyjnych przygotowane zostały w sposób rekomendowany przez praktyków. W każdym ze spacerów udział wzięli: Prezydent Miasta lub Zastępca Prezydenta Miasta - jako gospodarz programowania rewitalizacji w gminie, zewnętrzny moderator prowadzący rozmowę, mieszkańcy oraz członkowie zespołu ds. opracowania Gminnego Programu Rewitalizacji. Trasy spaceru zostały przygotowane w formie mapek przedstawiających ich przebieg i miejsca warte szczególnej uwagi, z uwzględnieniem czasu przejścia,

który nie powinien zająć więcej niż półtorej godziny. Aby zainteresować wydarzeniem jak największą liczbę osób, zostały one zaplanowane w dni robocze, w godzinach popołudniowych, z uwzględnieniem warunków atmosferycznych. Upublicznione zostały z właściwym wyprzedzeniem za pośrednictwem powszechnie stosowanych przez gminę kanałów informowania o wydarzeniach, a także rozmów telefonicznych. Mimo podjętych działań liczba spacerowiczów była mniejsza niż oczekiwali organizatorzy. Odnotować należy jednak, iż rozmowa na temat rewitalizacji przeniosła się z wyznaczonych terenów na platformę internetową. Pod jednym z postów informujących o spacerze, pojawiło się ponad sto komentarzy, co potwierdza ogólną tendencję, iż debata publiczna prowadzona jest coraz częściej w mediach społecznościowych.

4. Forma włączenia społecznego: spotkanie „Dostępny Kędzierzyn-Koźle”

Uczestnicy: Spotkanie odbyło się przy udziale osób o szczególnych potrzebach, opiekunów tych osób, przedstawicieli związków/stowarzyszeń/fundacji wspierających osoby niepełnosprawne (m.in. Polskiego Związku Głuchych Oddział Opolski, Zakładu Aktywności Zawodowej Różnosprawni, Fundacji Różnosprawni, Polskiego Związku Niewidomych – Koło Kędzierzyn-Koźle). W spotkaniu udział wzięła Prezydent Miasta Kędzierzyn-Koźle a także przedstawiciele instytucji publicznych tj. Dyrektor Miejskiego Ośrodka Kultury, Dyrektor Miejskiego Ośrodka Pomocy Społecznej, Kierownik w Miejskim Ośrodku Sportu i Rekreacji, Kierownik Wydziału Strategii i Środków Pomocowych, koordynator ds. dostępności w Urzędzie Miasta Kędzierzyn-Koźle a także Prezes Zarządu Miejskiego Zakładu Komunikacyjnego w Kędzierzynie-Koźlu sp. z o.o. Łącznie liczba uczestników wyniosła ponad trzydzieści osób.

Termin i miejsce spotkania:

- 26 czerwca 2023 r. godz. 11:00, miejsce: siedziba Fundacji Różnosprawni, ul. Piastowska 51, 47-200 Kędzierzyn-Koźle.


Cel spotkania:

Celem spotkania było omówienie sytuacji w mieście w zakresie jego dostępności architektonicznej, komunikacyjno-informacyjnej oraz cyfrowej. Uczestnicy rozmawiali o tym, jak żyje się w Kędzierzynie-Koźlu osobom niepełnosprawnym. Wspólnie zastanawialiśmy się w jaki sposób można dostosować ofertę kulturalną, sportową do oczekiwań mieszkańców ze szczególnymi potrzebami, w których miejscach miasta infrastruktura wymaga pilnej poprawy, jak usprawnić kontakt (komunikację) pomiędzy administracją a mieszkańcami.

Dzięki uprzejmości Fundacji Różnosprawni spotkanie odbyło się w siedzibie ww. podmiotu. W miejscu przyjaznym osobom o szczególnych potrzebach.

Kanały informowania o planowanym spotkaniu:

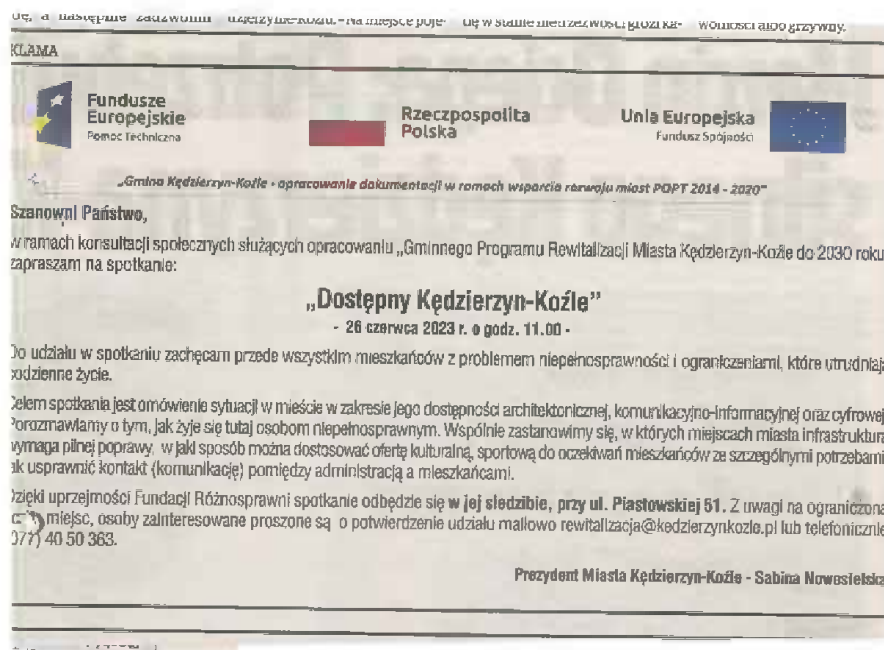
- 1) Informacja w Biuletynie Informacji Publicznej Urzędu Miasta Kędzierzyn-Koźle z dnia 16.06.2023 r. oraz na Tablicy Ogłoszeń Urzędu Miasta Kędzierzyn-Koźle (poniżej zrzut strony internetowej i zdjęcie dokumentujące wywieszenie informacji).



- 2) Informacje na stronie internetowej miasta: www.kedzierzynkoze.pl w aktualnościach i na dedykowanej rewitalizacji zakładce „Rewitalizacja miasta” (poniżej zrzuty wiadomości opublikowanych 16 czerwca).



- 3) Informacja w prasie lokalnej (poniżej skan właściwej strony, która ukazała się 16.06.2023)



- 4) Informacja na portalu społecznościowym Facebook „KĘDZIERZYN-KOŹLE Miasto Możliwości”, informacja przekazana za pomocą aplikacji BLISKO - komunikaty miasta oraz oznakowanie miejsca spotkania (poniżej zrzut informacji opublikowanych 16.06.2023).



- 5) Informację o spotkaniu przekazano również pocztą elektroniczną do: Polskiego Związku Głuchych Oddział Opolski, Zespołu Szkół Specjalnych im. Jana Brzechwy w Kędzierzynie-Koźlu, Środowiskowego Domu Samopomocy „Promyczek”, Zakładu Aktywności Zawodowej Różnosprawni a także telefonicznie do Polskiego Związku Niewidomych – Koło Kędzierzyn-Koźle.

Przebieg spotkania „Dostępny Kędzierzyn-Koźle”

Spotkanie rozpoczęła Kierownik Wydziału Strategii, Rozwoju i Środków Pomocowych Urzędu Miasta Kędzierzyn-Koźle, która przywitała liczne przybyłych uczestników. Na wstępie poinformowała, że spotkanie jest powiązane z opracowywanym obecnie Gminnym Programem Rewitalizacji Miasta Kędzierzyn-Koźle do 2030 r. i ma na celu włączenie wszystkich grup mieszkańców w opracowania tego dokumentu. Aspekt dostępności jest nieodłączną częścią prowadzenia procesu rewitalizacji. Kierownik Wydziału przedstawiła przybyłych gości reprezentujących instytucje publiczne i poprosiła Prezydent Miasta o zabranie głosu. Prezydent Sabina Nowosielska przywitała wszystkich zebranych i jednocześnie poprosiła o otwartość, „*mówienie jak jest*”, „*co gmina robi źle*”, „*co można poprawić*”. Wskazała jako dobrą praktykę działania, które miały miejsce w czasie projektowania ronda, było spotkanie przedszkolaków i osób niewidomych. Pierwszą część spotkania moderował koordynator ds. dostępności. Przedstawił czym zajmuje się w strukturach Urzędu Miasta i zachęcił do bezpośredniego kontaktu. Wspomniano, iż Kędzierzyn-Koźle było niegdyś miastem osób niepełnosprawnych. Tu funkcjonowały trzy spółdzielnie, które zatrudniały osoby niepełnosprawne. Do miasta przyjeżdżali oni wówczas za pracą z całej Polski. Zgodnie z planem spotkania rozmowa podzielona została na kilka bloków tematycznych, w których rozmówcy określali potrzeby oraz deficyty. Wątki rozmowy przeplatały się w toku spotkania. Tym samym, zebrano zgłoszone opinie, pomysły i pogrupowano je według omawianych bloków tematycznych. Po zakończeniu spotkania organizatorzy otrzymali spisane uwagi i spostrzeżenia uczestników.

KULTURA / SPORT

- Jest muzeum dostosowane do potrzeb osób niepełnosprawnych i Dom Kultury Twierdza, a wkrótce w DK Chemik zostanie wykonana toaleta i platforma (winda) dla osób z niepełnosprawnością ruchową. Infrastrukturalne braki wyposażenia są sukcesywnie zabezpieczane, ale jest jeszcze dużo do zrobienia.
- Ważna jest możliwość tworzenia oferty kulturalnej i sportowej dla mieszkańców o szczególnych potrzebach. Przynajmniej jeden raz w tygodniu powinien być film z audiodeskrypcją a raz na jakiś czas przedstawienie teatralne z dodatkowym lektorem, który omawia co dzieje się na scenie.
- Imprezy miejskie w formie festynów, koncertów, pikników, czy zawodów sportowych powinny mieć wydzieloną przestrzeń (np. mały namiot, stolik) gdzie osoby o szczególnych potrzebach będą mogły odpocząć, usiąść, nie przeciskając się przez tłum. Miejsce takie mogłoby zostać zlokalizowane w pobliżu sceny, aby osoby na wózkach inwalidzkich miały lepszą widoczność. Jeżeli teren imprezy jest ogrodzony, do miejsca wyznaczonego dla osób o szczególnych potrzebach może prowadzić osobne wejście, przy którym dyżurowałby wolontariusz służący pomocą.
- Przedstawione zostały zajęcia oferowane w ramach projektu „Dugnad w Kędzierzynie-Koźlu” (np. warsztaty ceramiczne, witrażu, czerpania papieru,

ogrodnictwa, krawiectwa, majsterkowania i inne jednorazowe wydarzenia), z których można korzystać bezpłatnie w godzinach popołudniowych zgłaszając chęć uczestnictwa do Miejskiego Ośrodka Pomocy Społecznej. Uczestnicy spotkania zgłosili, że są osobami pracującymi zatem część z tych zajęć powinna odbywać się popołudniami.

- Warty uwagi pomysłem byłaby organizacja zawodów sportowych dla osób niepełnosprawnych np. w badmintonie, tenisie stołowym. Organizowane są nawet zawody w strzelectwie, co mogłoby być atrakcyjne nawet dla osób zdrowych „*aby przyjść i zobaczyć jak niewidomi i niedowidzący strzelają*”. Są szachy elektroniczne – to też pomysł, jakiego rodzaju zawody można zorganizować.
- Można byłoby pomyśleć o jednej lub dwóch sekcjach sportowych, np. piłka siatkowa dla osób poruszających się na wózkach inwalidzkich. Byłoby wielu chętnych uczestników. Sport jest formą rehabilitacji i dodatkowo pozytywnie wpływa na samopoczucie osób niepełnosprawnych. Zastanawiano się czy takiej sekcji nie utworzyć przy już działającym klubie czy skorzystać z możliwości, które stwarza projekt „Dugnad w Kędzierzynie-Koźlu”, gdzie w ramach bezpłatnej pomocy prawnej i księgowej byłaby możliwość powołania nowego stowarzyszenia, które wspierałoby aktywność sportową osób niepełnosprawnych. Wspomniano o czerwcowym mityngu lekkoatletycznym dla osób niepełnosprawnych, który odbył się w ramach ww. projektu.
- Na Dębowej przydałoby się miejsce wyznaczone dla osób mniej sprawnych ruchowo, brodzik, zejście przyjazne osobom z ograniczoną sprawnością poruszania. Wyjaśniono, iż akwen nie leży w obrębie miasta i w tym temacie trzeba podjąć rozmowę z Gminą Reńska Wieś.
- Tablice informacyjne opisujące pomniki przyrody, ekologię czy inne zagadnienia związane z przyrodą pojawiają się coraz częściej w parkach. Jest na nich dużo tekstu pisanego. Takie tablice mogłyby być przygotowywane z udźwiękowieniem. Konieczna jest informacja głosowa, co dany obiekt przedstawia. Tablice są niejednokrotnie „przeładowane tekstem”. Zastosowana czcionka jest bardzo mała a tekst jest przez to nieczytelny, niezachęcający do zapoznania się z przygotowaną informacją.
- Hulajnogi, które pojawiły się w mieście są bardzo niebezpieczne dla osób niewidomych. Stanowią także przeszkodę dla osób o ograniczonej możliwości przemieszczania się. Trzeba karać mandatami osoby, które porzucają je bez zastanowienia na środku chodnika. Przy okazji uczestnicy spotkania apelują o rozważniejsze ustawianie koszy na śmieci, aby były one ustawiane / montowane przy skraju chodnika, nie zaś centralnie na środku, jak to jeszcze czasem się zdarza.

KOMUNIKACJA MIEJSKA:

- Kierowcy autobusów powinni włączyć lub wzmocnić nagłośnienie wewnętrzne i zewnętrzne, gdyż komunikaty o nazwie przystanku są zbyt ciche lub właściwie

niesłyszalne. „Nagłośnienie w autobusie to tragedia, są możliwości a się z nich nie korzysta”.

- Kiedy na przystanku zatrzymują się jednocześnie dwa autobusy nie słychać komunikatów i nie wiadomo do którego z nich należałoby wsiąść. **Rada:** informacje powinny być głośniejsze.
- Przystanek na ul. Harcerskiej, gdzie zatrzymuje się autobus linii nr 3, nie jest zabudowany wiatą. Trudno go znaleźć, stoi tylko słupek, który jest słabo widoczny. Brak wiaty powoduje, że nie ma się gdzie schronić przed deszczem, śniegiem wiatrem w oczekiwaniu na autobus. To przystanek w centrum miasta, korzysta z niego wiele osób, powinien być lepiej dostosowany do potrzeb mieszkańców.
- Przystanek na ul. Kozielskiej jest ustawiony na końcu zatoczki autobusowej. Odległość do autobusu, który dojeżdża do jej początku jest zbyt duża dla osób niepełnosprawnych. Bywa, że są w stanie zdążyć wsiąść do pojazdu.
- Wiaty przystankowe zwłaszcza te nowo stawiane są estetyczne wizualnie ale z racji dobranej kolorystyki (szare daszki, przezroczysta obudowa) są trudne do odnalezienia w przestrzeni, zlewają się z kolorem chodników i jezdni. Osobie słabowidzącej trudno taką wiatę odnaleźć.



Źródło: Google Maps



Źródło: materiały własne

- Wszystkie przystanki powinny być wyposażone w elektroniczne tablice informacyjne wraz z komunikatem dźwiękowym aktywowanym po wciśnięciu przycisku na słupie tablicy.
- Do tablicy powinna dochodzić tzw. ścieżka doprowadzająca osobę niewidomą, poruszającą się za pomocą laski. Takie rozwiązanie ułatwi niewidomemu

uruchomienie przycisku znajdującego się na słupie tablicy, którym aktywowany jest komunikat głosowy o najbliższych planowanych przyjazdach autobusów.

- Aplikacja, która informuje o czasie odjazdów i trasie autobusów miejskich ma słabo opracowaną informację dot. numerów przystanków. Dla osób, które nie znają miasta trudno jest podane numery przystanku odnieść do ich konkretnej lokalizacji w terenie.

INFRASTRUKTURA OBIEKTÓW I PRZESTRZENI PUBLICZNYCH:

- W większości budynków trudno się odnaleźć. Tablice informacyjne jeśli są, bywają nieaktualizowane lub nieczytelne (mało kto to sprawdza z obsługi budynku). Nie w każdym obiekcie jest też recepcja czy portier/asystent, który pomoże, wyjaśni, pokieruje. W odpowiedzi Prezydent Miasta wskazuje na Urząd, gdzie przy wejściu jest osoba kierująca do sali obsługi klienta. Tam może być przyjmowanych jednocześnie osiem osób. Tu do mieszkańców schodzą urzędnicy, aby załatwić sprawę. Nikt nie musi szukać po budynku właściwego biura. Taka organizacja pracy zostanie już na stałe. Podobne rozwiązanie stosowane jest w Miejskim Ośrodku Pomocy Społecznej.
- Oznakowanie pomieszczeń w budynku. Numerki na drzwiach są małe lub o zbyt niskim kontraście, co utrudnia odnalezienie właściwego pomieszczenia.
- W budynku powinny być systemy informacji powiadamiania/ aplikacja/ nadajnik/ informator gdzie, po wejściu do budynku, znajdują się jakie biura i pomieszczenia. **RADA:** uczestnicy zaproponowali wykorzystanie systemu YourWay¹ we wnętrzach budynków, zaś w przestrzeniach publicznych zastosowanie systemu TOTUPOINT. Jednocześnie przekazali organizatorom spotkania opis obu narzędzi .
- Problem schodów i ich nieczytelności, dotyczy większości obiektów publicznych. Dla przykładu w Domu Kultury „Chemik” schody są bardzo słabo czytelne co jest niebezpieczne dla osób, które schodzą po nich w dół. Ciąg schodów zlewa się w jedną szarą płaszczyznę. Nie widać miejsca, gdzie zaczyna się pierwszy stopień

¹ Aby korzystać z systemu potrzebny jest telefon komórkowy wyposażony w aplikację YourWay. Aplikacje można bezpłatnie pobrać ze sklepu internetowego. Gdy osoba niewidoma z uruchomionym telefonem znajdzie się w pobliżu nadajnika Yourway, zasygnalizuje on swoją obecność. W zależności od wersji nadajnika, telefon otrzyma informacje tekstową lub nadajnik sam się odezwie. Mogą to być komunikaty z informacjami merytorycznymi (np. stoisz przed obrazem „Bitwa pod Grunwaldem”, jest to obraz Matejki) lub nawigacyjnymi – stoisz przed budynkiem, jesteś w holu głównym, po prawej stronie znajduje się winda. Wystarczy zainstalować kilkanaście takich nadajników w budynku, aby stał się on przyjazny dla osób z dysfunkcją wzroku. Aplikacja YourWay to rozwijana baza obiektów przystosowanych do osób niepełnosprawnych, wystarczy wpisać miasto, do którego chce się wybrać, a Your Way wyświetli obiekty, które są przystosowane i na jakie przystosowania możemy liczyć.

a gdzie jest ostatni z nich. Zagraża to upadkiem osoby niedowidzącej, która nagle traci grunt pod nogami. **Rada:** wystarczyłoby pierwszy i ostatni stopień schodów okleić taśmą w jaskrawym kolorze.



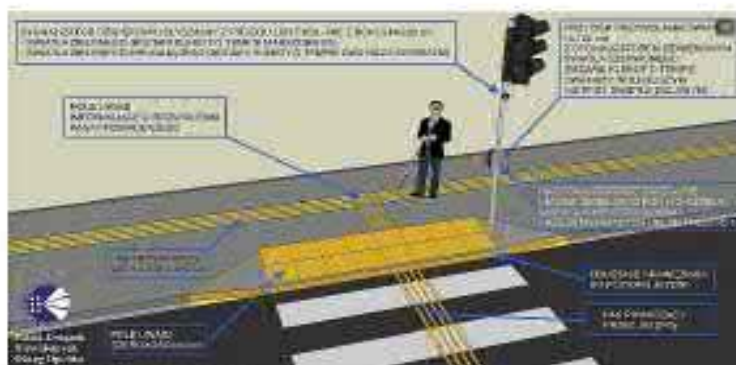
Źródło: materiały własne

- Ścieżki doprowadzające z punkt „A” do punktu „B” (jako przykład podano dojście z węzła autobusowego przy Placu Dworcowym do budynku Dworca PKP). Osoba niewidoma wysiadająca z autobusu powinna mieć możliwość dojścia do budynku dworca. Mogłoby to zostać przygotowane za pomocą ścieżki dotykowej. Składa się z kilku równoległych linii wyniesionym niewiele ponad poziom chodnika, są to tzw. **elementy prowadzące** zwane pasami, liniami – umieszczony między nimi koniec białej laski prowadzi osobę niewidomą (mogą to być też korki / wypustki na powierzchni chodnika). Takie elementy prowadzące powinny zostać zamontowane pomiędzy przystankami autobusowymi a wejściem na dworzec PKP (w hali budynku są już one zamontowane). To ułatwi przemieszczanie się po wyjściu z autobusu lub z dworca.
- Ścieżki doprowadzające z punkt „A” do punktu „B” (kolejnym przykładem jest budynek Dworca PKP). Wchodząc do budynku zaczyna się ścieżka prowadząca osobę poruszającą się o lasce do kas czy do poczekali. Łatwo jest się poruszać się po holu dworca. Niestety ścieżka nie jest kontynuowana w tunelu doprowadzającym do wejść na perony, co jest poważną usterką mając na uwadze, że nie tak dawno zakończył się remont dworca. Powinno to zostać niezwłocznie poprawione, aby osoba niewidoma wchodząc do budynku dworca kolejowego mogła samodzielnie dotrzeć do właściwego peronu i pociągu.
- Na peronach komunikaty z megafonów podawane są zbyt cicho. Brakuje elektronicznych tablic informacji pasażerskiej, nie ma nawet zaznaczonych orientacyjnych kierunków, w których odjeżdżają pociągi (kierunek Gliwice/ kierunek Opole)
- Platformy/podnośniki dla wózków inwalidzkich. Inną niedogodnością są platformy dla wózków inwalidzkich na skorzystanie z której, należy umówić się kilka dni wcześniej.



Źródło: materiały własne

- Na trasie od kozielskich plant do jeziora Dębowa jest potrzeba ustawienia większej liczby ławek. Ostatnia jest na plantach przy rzeźbie koziółka a następna dopiero na parkingu przy jeziorze.
- Ścieżki rowerowe, których jest coraz więcej w mieście są oznakowane tylko graficznie (jest rysunek poziomy przedstawiający rower lub znak drogowy). Osoba niewidoma nie może stwierdzić czy idzie po chodniku czy po ścieżce dla roweru. Warto pomyśleć o dodatkowym oznakowaniu na etapie projektowania dróg rowerowych.
- Pasy na przejściach dla pieszych „rozmazują się”, ścierają przez natężony ruch pojazdów, są często słabo widoczne. Warto byłoby wejście na pasy (skraj chodnika) oznaczać np. żółtą farbą/wypustkami
- Warto pomyśleć o sukcesywnym wprowadzaniu oznakowania poprawiającego komfort przemieszczania się osób niewidomych. Stosowanie tzw. pasów naprowadzających, aby po wyjściu z autobusu lub przejściu przez pasy, mogły właściwie ustawić się do kierunku marszu.



Prawidłowe oznakowanie przejścia dla pieszych



Źródło: <http://pzn.opole.pl/> i www.pasyablador.pl

- Rynienki odprowadzające wodę zainstalowane wzdłuż jezdni bywają zbyt głębokie. Gdy osoba poruszająca się z balkonikiem / chodzikiem wspomagającym przemieszczanie, przechodzi przez pasy wówczas kółka chodzika trafiają do rynienki i trudno z niej wyjechać, wydostać się na chodnik. Te sam problem dotyczy poruszających się na wózku inwalidzkim.
- Jako przykłady braku dostępności wskazano budynki Publicznej Szkoły Podstawowej nr 6 oraz kawiarni Atena.

- Problem są słupy znaków drogowych i ograniczników pomiędzy chodnikiem a jezdnią. Kiedyś były one czerwono-białe, teraz są szare, czarne przez co zlewają się z chodnikiem.

KONTAKT (ZAŁATWIANIE SPRAW):

- Byłoby idealnie gdyby w każdym urzędzie pracował tłumacz języka migowego. Aby był dostępny w razie potrzeby, bez konieczności wcześniejszego umawiania się. Tłumacz j. migowego pracujący on-line nie wesprze tak efektywnie jak tłumacz dostępny na miejscu.
- Potrzebne są szkolenia dla urzędników dot. komunikacji z mieszkańcami o różnym stopniu niepełnosprawności.
- Nie wszystkie materiały zamieszczane na stronie internetowej miasta są dostępne dla osób z niepełnosprawnością wzrokową. Część z nich nie jest odczytywana przez program wspomagający osoby niewidzące.

INNE UWAGI/ ZGŁOSZENIA:

- W mieście mieszka wiele osób, które nie wpisują się w stereotypowy szablon osoby niepełnosprawnej. Są to osoby o zaburzeniach psychicznych, upośledzeniach umysłowych, niejednokrotnie nierozpoznawalnych na pierwszy rzut oka. Stąd potrzeba większej empatii, szacunku do drugiego człowieka. Ktoś kto stoi obok a zachowuje się nietypowo, może być chorym potrzebującym pomocy, wymagającym większej wrażliwości i uwagi. Urzędnicy powinni być uprzejmi i wykazać się zrozumieniem, kiedy obsługują mieszkańców.
- Ważne jest uświadamianie społeczeństwa, że takie osoby żyją w naszym mieście. Że nie trzeba się ich bać, nie zniechęcać się, lecz wykazać się empatią i cierpliwością. Przydałyby się program /edukacja od najmłodszych lat (tak jak uczy się dzieci o numerach alarmowych, ekologii), tak trzeba mówić również o niepełnosprawności fizycznej i intelektualnej. Warsztaty, pogadanki w szkołach, lokalna kampania społeczna.
- Miasto mogłoby również włączyć się w organizację „Marszu żółtej wstążki” - czyli kampanii solidaryzującej się z osobami doświadczającymi kryzysu psychicznego i ich bliskimi.
- Mówi się wiele o konieczności niesienia pomocy, zatrudniania osób niepełnosprawnych by dać im niezależność finansową i wzrost poczucia własnej wartości, ale ogólnie to jest fikcja. Brakuje spółdzielni inwalidzkich a pracodawcy nie chcą zatrudniać takich osób, nie chcą sobie robić z tym kłopotów².

² Powyższe potwierdza raport NIK z 2022 r. (<https://www.nik.gov.pl/aktualnosci/aktywizacja-zawodowa-osob-z-niepelnosprawnosciami.html>)

- Instytucje publiczne powinny wspierać fundacje, organizacje, stowarzyszenia które pomagają osobom niepełnosprawnym. Te osoby zostaną kiedyś same (gdy zabraknie już rodziców i opiekunów) i wówczas ciężar opieki spadnie na gminę. Warto zatem wspierać organizacje pozarządowe, które organizują osobom o szczególnych potrzebach czas wolny, pomagają w znalezieniu pracy, przyczyniając się do integracji osób zdrowych i chorych. Jako przykład wskazano Zakład Aktywności Zawodowej Różnosprawni w Kędzierzynie-Koźlu. Dziś aktywizuje on zawodowo około stu osób które, zanim ZAZ zaczął działać na terenie miasta, siedziały samotnie w domach. Innym przykładem jest fundacja EFKROPKA, której misją jest **zapobieganie izolacji osób po kryzysie zdrowia psychicznego, przeciwdziałanie ich stygmatyzacji i przełamywanie stereotypów związanych z chorobami psychicznymi**.
- Rodzice i opiekunowie czują się jak w „zamkniętym kręgu”. Brakuje asystentów, opieki wytchnieniowej. Jeśli nic się nie zmieni, wkrótce i oni będą wymagać pomocy. Są zmęczeni permanentnym stresem o los swoich niepełnosprawnych bliskich. Dotyczy to w szczególności sytuacji gdy „są oni zbyt chorzy aby podjąć normalne, samodzielne życie a jednocześnie zbyt zdrowi, aby zostać objęci pomocą wyspecjalizowanych ośrodków”. Przydałaby się jakaś forma pomocy, gdyż osoby chore niejednokrotnie mogą wykonywać zleczone prace, rozumieją polecenia, mogą teoretycznie samodzielnie funkcjonować, jednakże wystarczy jakiś impuls, niespodziewana sytuacja, bodziec zewnątrz i stan wypracowanej równowagi psychicznej, zostaje natychmiast zaburzony i objawy choroby nasilają się.
- Chory leczony farmakologicznie i poddany terapii może, mając wsparcie zewnątrz, prowadzić samodzielne życie. Jednak potrzebna jest osoba (np. wolontariusz), która przypomni o podstawowych obowiązkach i koniecznościach (np. aby zapłacić rachunki, wziąć leki, itp.).
- Warto pomyśleć o miejskiej kampanii, aby dyrektorzy i kierownicy obiektów wspólnie zastanowili się, w jaki sposób ich siedziby i ofertę można dostosować do potrzeb osób niepełnosprawnych.





Podsumowanie spotkania „Dostępny Kędzierzyn-Koźle”

Spotkanie pozwoliło poznać oczekiwania interesariuszy rewitalizacji, którzy do tej pory wyłączeni byli z udziału w dyskusji publicznej dotyczącej dostępności miasta. Z racji sposobów prowadzonych konsultacji, nie zawsze dostosowanych do potrzeb tej grupy mieszkańców lub niewystarczającej zachęty, nie mieli oni okazji i możliwości podzielić się swoimi spostrzeżeniami dot. jakości życia w mieście. W czasie spotkania wybrzmiały problemy i troski osób niepełnosprawnych i ich bliskich, co uświadomiło organizatorom, jak wiele jest do zrobienia. Nie ma gwarancji, że w perspektywie do roku 2030 (cezura obowiązywania Gminnego Programu Rewitalizacji Miasta) wszystkie zgłoszone uwagi zostaną uwzględnione. Jest to jednak istotna informacja, którą należy wziąć pod uwagę w trakcie projektowania miasta, opracowywania działań rewitalizacyjnych, aby pogodzić oczekiwania wszystkich grup mieszkańców. Wypracowanie kompromisu w programowaniu działań rewitalizacyjnych przy zapewnieniu dostępności do oferowanej infrastruktury będzie wymagało skoordynowanej pracy wielu jednostek organizacyjnych gminy oraz niezależnych od niej podmiotów.