

WYKAZ
nieruchomości stanowiącej własność Gminy Kędzierzyn-Koźle
przeznaczonej do oddania w dzierżawę w trybie bezprzetargowym.

Na podstawie art. 30 ust. 2 pkt. 3 ustawy z dnia 8 marca 1990 r. o samorządzie gminnym (tekst jednolity Dz. U. z 2024 r. poz. 609 z późn. zm.¹), art. 35 i art. 37 ustawy z dnia 21 sierpnia 1997 r. o gospodarce nieruchomościami (tekst jednolity Dz. U. z 2023 r. poz. 344 z późn. zm.²) oraz na podstawie § 7 pkt 2 lit b) i pkt 3 Uchwały Nr VI/46/11 Rady Miasta Kędzierzyn-Koźle z dnia 28 lutego 2011 r. w sprawie zasad nabycia, zbycia i obciążania nieruchomości oraz ich wydzierżawiania lub wynajmowania na czas oznaczony dłuższy niż trzy lata lub na czas nieoznaczony przez Gminę Kędzierzyn-Koźle (Dziennik Urzędowy Województwa Opolskiego z dnia 7 marca 2013 r. poz. 664. z późn.zm.³) oraz na podstawie § 1 ust. 1 Zarządzenia nr 335/GNP/2015 Prezydenta Miasta Kędzierzyn-Koźle z dnia 2 lipca 2015 r. w sprawie ustalenia wysokości stawek czynszu za dzierżawę w trybie bezprzetargowym gruntów stanowiących własność bądź pozostających w użytkowaniu wieczystym Gminy Kędzierzyn-Koźle oraz prowadzenia opłaty za korzystanie z tych gruntów bez tytułu prawnego⁴, **podaje się do wiadomości**, że przeznaczona jest do oddania w dzierżawę w trybie bezprzetargowym na okres **do 3 lat** następująca nieruchomość:

Lp.	Położenie nieruchomości obręb/ulica	Oznaczenie nieruchomości wg księgi wieczystej oraz katastru nieruchomości	Opis, przeznaczenie i sposób zagospodarowania nieruchomości	Wysokość czynszu z tytułu dzierżawy (netto)*	Termin wnoszenia opłat
1.	Kędzierzyn-Koźle obręb Koźle w rejonie ul. Marii Konopnickiej	- część działki nr 1983/16 klasoużytek LJV, k.m. 11, KW nr OPIK/00035506/2, powierzchnia <u>dzierżawy 0,0762 ha,</u> <u>powierzchni całkowita 0,6633 ha.</u>	Zgodnie z miejscowym planem zagospodarowania przestrzennego miasta Kędzierzyn-Koźle ⁵ – działka w części planowanej do oddania w dzierżawę znajduje się na terenie oznaczonym symbolem ZP – tereny zieleni parkowej, cała działka nr 1983/16 znajduje się w granicy strefy „W” ochrony archeologicznej oraz strefy „A” ścisłej ochrony konserwatorskiej, w granicy obszaru potencjalnego zagrożenia powodziowego o umiarkowanym zagrożeniu powodzią <i>Dzierżawa na cele rekreacyjne.</i>	762 m ² x 0,45 zł/m ² 342,90 zł rocznie*	do 31.03 każdego roku

* - do czynszu dolicza się podatek VAT wg stawki obowiązującej za dany okres rozliczeniowy.

Wykaz wywieszono na okres 21 dni

¹ Zmiany tekstu jednolitego wymienionej ustawy zostały ogłoszone w Dz. U. z 2023 r. poz. 721 i 1688.

² Zmiany tekstu jednolitego wymienionej ustawy zostały ogłoszone w Dz. U. z 2023 r. poz. 1113, 1463, 1506, 1688, 1762, 1906 i 2029.

³ Zmiany tekstu jednolitego wymienionej uchwały zostały ogłoszone w Dz. Urz. Woj. Opolskiego z 2014 r. poz. 638, z 2017 r. poz. 404 i 2761 i z 2019 r. poz. 632.

⁴ Zmiana zarządzenia mocą zarządzenia Prezydenta Miasta Kędzierzyn-Koźle nr 1499/GNP/2017 z dnia 22 maja 2017 r., nr 2300/GNP/2022 z dnia 21 listopada 2022 r. i nr 2771A/GNP/2023 z dnia 26 lipca 2023 r.

⁵ Zatwierdzony uchwałą Rady Miasta Kędzierzyn-Koźle Nr IX/98/2003 z dnia 22 maja 2003 r. (Dz. Urz. Woj.Opolskiego nr 50, poz.1038 z późn. zm.).

Kędzierzyn-Koźle, 11.06.2024
Wywieszono dnia 11.06.2024 r.
na okres 21 dni, tj. do dnia 02.07.2024 r.

WYKAZ
nieruchomości stanowiącej własność Gminy Kędzierzyn-Koźle
przeznaczonej do oddania w dzierżawę w trybie bezprzetargowym.

Na podstawie art. 30 ust. 2 pkt. 3 ustawy z dnia 8 marca 1990 r. o samorządzie gminnym (tekst jednolity Dz. U. z 2024 r. poz. 609 z późn. zm.¹), art. 35 i art. 37 ustawy z dnia 21 sierpnia 1997 r. o gospodarce nieruchomościami (tekst jednolity Dz. U. z 2023 r. poz. 344 z późn. zm.²) oraz na podstawie § 7 pkt 2 lit b) i pkt 3 Uchwały Nr VI/46/11 Rady Miasta Kędzierzyn-Koźle z dnia 28 lutego 2011 r. w sprawie zasad nabycia, zbycia i obciążania nieruchomości oraz ich wydzierżawiania lub wynajmowania na czas oznaczony dłuższy niż trzy lata lub na czas nieoznaczony przez Gminę Kędzierzyn-Koźle (Dziennik Urzędowy Województwa Opolskiego z dnia 7 marca 2013 r. poz. 664. z późn.zm.³) oraz na podstawie § 1 ust. 1 Zarządzenia nr 335/GNP/2015 Prezydenta Miasta Kędzierzyn-Koźle z dnia 2 lipca 2015 r. w sprawie ustalenia wysokości stawek czynszu za dzierżawę w trybie bezprzetargowym gruntów stanowiących własność bądź pozostających w użytkowaniu wieczystym Gminy Kędzierzyn-Koźle oraz prowadzenia opłaty za korzystanie z tych gruntów bez tytułu prawnego⁴, **podaje się do wiadomości**, że przeznaczona jest do oddania w dzierżawę w trybie bezprzetargowym na okres **do 3 lat** następująca nieruchomość:

Lp.	Położenie nieruchomości obręb/ulica	Oznaczenie nieruchomości wg księgi wieczystej oraz katastru nieruchomości	Opis, przeznaczenie i sposób zagospodarowania nieruchomości	Wysokość czynszu z tytułu dzierżawy (netto)*	Termin wnoszenia opłat
1.	Kędzierzyn-Koźle obręb Kędzierzyn w rejonie ul. Modrzewiowej	- część działki nr 1764/9, klasoużytek B, k.m.7, KW nr OP1K/00039818/0, powierzchnia <u>dzierżawy 0,0102 ha</u> , <u>powierzchnia całkowita 0,0253 ha</u> , - część działki nr 1764/10, klasoużytek W, k.m.7, KW nr OP1K/00039818/0, powierzchnia <u>dzierżawy 0,1301 ha</u> , <u>powierzchnia całkowita 0,2149 ha</u> , <u>Łączna powierzchnia dzierżawy 0,1403 ha</u> .	Zgodnie z miejscowym planem zagospodarowania przestrzennego miasta Kędzierzyn-Koźle ⁵ – działki położone są na terenie oznaczonym symbolem MNU – tereny zabudowy mieszkaniowej jednorodzinnej i usług nieuciążliwych. <i>Dzierżawa na cele rekreacyjne.</i>	1403 m ² x 0,45 zł/m ² 631,35 zł rocznie*	do 31.03 każdego roku

* - do czynszu dolicza się podatek VAT wg stawki obowiązującej za dany okres rozliczeniowy.

Wykaz wywieszono na okres 21 dni


¹ Zmiany tekstu jednolitego wymienionej ustawy zostały ogłoszone w Dz. U. z 2023 r. poz. 721 i 1688.

² Zmiany tekstu jednolitego wymienionej ustawy zostały ogłoszone w Dz. U. z 2023 r. poz. 1113, 1463, 1506, 1688, 1762, 1906 i 2029.

³ Zmiany tekstu jednolitego wymienionej uchwały zostały ogłoszone w Dz. Urz. Woj. Opolskiego z 2014 r. poz. 638, z 2017 r. poz. 404 i 2761 i z 2019 r. poz. 632.

⁴ Zmiana zarządzenia mocą zarządzenia Prezydenta Miasta Kędzierzyn-Koźle nr 1499/GNP/2017 z dnia 22 maja 2017 r., nr 2300/GNP/2022 z dnia 21 listopada 2022 r. i nr 2771A/GNP/2023 z dnia 26 lipca 2023 r.

⁵ Zatwierdzony uchwałą Rady Miasta Kędzierzyn-Koźle Nr IX/98/2003 z dnia 22 maja 2003 r. (Dz. Urz. Woj. Opolskiego nr 50, poz. 1038 z późn. zm.).

Z up. Prezydenta Miasta

Krzysztof Wołynkiewicz
ZASTĘPCA PREZYDENTA MIASTA
ds. Gospodarki Przestrzennej
i Inwestycyjno-Remontowej

WYKAZ
nieruchomości stanowiącej własność Gminy Kędzierzyn-Koźle
przeznaczonej do oddania w dzierżawę w trybie bezprzetargowym.

Na podstawie art. 30 ust. 2 pkt. 3 ustawy z dnia 8 marca 1990 r. o samorządzie gminnym (tekst jednolity Dz. U. z 2024 r. poz. 609 z późn. zm.¹), art. 35 i art. 37 ustawy z dnia 21 sierpnia 1997 r. o gospodarce nieruchomościami (tekst jednolity Dz. U. z 2023 r. poz. 344 z późn. zm.²) oraz na podstawie § 7 pkt 2 lit d) Uchwały Nr VI/46/11 Rady Miasta Kędzierzyn-Koźle z dnia 28 lutego 2011 r. w sprawie zasad nabycia, zbycia i obciążania nieruchomości oraz ich wydzierżawiania lub wynajmowania na czas oznaczony dłuższy niż trzy lata lub na czas nieoznaczony przez Gminę Kędzierzyn-Koźle (Dziennik Urzędowy Województwa Opolskiego z dnia 7 marca 2013 r. poz. 664, z późn. zm.³) oraz na podstawie § 1 ust. 1 Zarządzenia nr 335/GNP/2015 Prezydenta Miasta Kędzierzyn-Koźle z dnia 2 lipca 2015 r. w sprawie ustalenia wysokości stawek czynszu za dzierżawę w trybie bezprzetargowym gruntów stanowiących własność bądź pozostających w użytkowaniu wieczystym Gminy Kędzierzyn-Koźle oraz prowadzenia opłaty za korzystanie z tych gruntów bez tytułu prawnego⁴, **podaje się do wiadomości**, że przeznaczona jest do oddania w dzierżawę w trybie bezprzetargowym na okres **do 3 lat** następująca nieruchomość:

Lp.	Położenie nieruchomości obręb/ulica	Oznaczenie nieruchomości wg księgi wieczystej oraz katastru nieruchomości	Opis, przeznaczenie i sposób zagospodarowania nieruchomości	Wysokość czynszu z tytułu dzierżawy (netto)*	Termin wnoszenia opłat
1.	Kędzierzyn-Koźle obręb Kędzierzyn w rejonie ul. Grunwaldzkiej	- część działki nr 1346/2, klasoużytek dr, k.m.6, KW nr OPIK/00042471/9, powierzchnia <u>dzierżawy 0,0005 ha,</u> <u>powierzchnia całkowita 0,0125 ha,</u> - działka nr 1379 klasoużytek B. k.m.6, KW nr OPIK/00031996/5, powierzchnia <u>dzierżawy 0,0030 ha,</u> <u>powierzchnia całkowita 0,0030 ha,</u> <u>Łączna powierzchnia dzierżawy 0,0035 ha.</u>	Zgodnie z miejscowym planem zagospodarowania przestrzennego miasta Kędzierzyn-Koźle ⁵ – działki położone są na terenie oznaczonym symbolem MWU-I – tereny zabudowy mieszkaniowej wielorodzinnej i usług nieuciążliwych o szczególnej koncentracji usług użyteczności publicznej, w granicy strefy „A” ścisłej ochrony konserwatorskiej, w granicy strefy „W” ochrony archeologicznej, w granicy obszaru potencjalnego zagrożenia powodziowego o umiarkowanym zagrożeniu powodzią, w ramach jednostki planistycznej „B” – Koźle. <i>Dzierżawa na cele uregulowania zajęcia nieruchomości w formie zabudowy (poprawienie warunków zagospodarowania).</i>	35 m ² x 1,00 zł/m ² 35,00 zł rocznie*	do 31.03 każdego roku

*- do czynszu dolicza się podatek VAT wg stawki obowiązującej za dany okres rozliczeniowy.
Wykaz wywieszono na okres 21 dni

Z up. Prezydenta Miasta

¹ Zmiany tekstu jednolitego wymienionej ustawy zostały ogłoszone w Dz. U. z 2023 r. poz. 721 i 1688.

² Zmiany tekstu jednolitego wymienionej ustawy zostały ogłoszone w Dz. U. z 2023 r. poz. 1113, 1463, 1506, 1688, 1762, 1906 i 2029.

³ Zmiany tekstu jednolitego wymienionej uchwały zostały ogłoszone w Dz. Urz. Woj. Opolskiego z 2014 r. poz. 638, z 2017 r. poz. 404 i 2761 i z 2019 r. poz. 632.

⁴ Zmiana zarządzenia mocą zarządzenia Prezydenta Miasta Kędzierzyn-Koźle nr 1499/GNP/2017 z dnia 22 maja 2017 r., nr 2300/GNP/2022 z dnia 21 listopada 2022 r. i nr 2771A/GNP/2023 z dnia 26 lipca 2023 r.

⁵ Zatwierdzony uchwałą Rady Miasta Kędzierzyn-Koźle Nr IX/98/2003 z dnia 22 maja 2003 r. (Dz. Urz. Woj. Opolskiego nr 50, poz. 1038 z późn. zm.).

Krzysztof Wołynkiewicz
ZASTĘPCA PREZYDENTA MIASTA
ds. Gospodarki Przestrzennej
i Inwestycyjno-Remontowej

Kędzierzyn-Koźle, 11.06.2024
Wywieszono dnia 11.06.2024
na okres 21 dni, tj. do dnia 02.07.2024

WYKAZ
nieruchomości stanowiącej własność Gminy Kędzierzyn-Koźle
przeznaczonej do oddania w dzierżawę w trybie bezprzetargowym.

Na podstawie art. 30 ust. 2 pkt. 3 ustawy z dnia 8 marca 1990 r. o samorządzie gminnym (tekst jednolity Dz. U. z 2024 r. poz. 609 z późn. zm.¹), art. 35 i art. 37 ustawy z dnia 21 sierpnia 1997 r. o gospodarce nieruchomościami (tekst jednolity Dz. U. z 2023 r. poz. 344 z późn. zm.²) oraz na podstawie § 7 pkt 2 lit a) i pkt 3 Uchwały Nr VI/46/11 Rady Miasta Kędzierzyn-Koźle z dnia 28 lutego 2011 r. w sprawie zasad nabycia, zbycia i obciążania nieruchomości oraz ich wydzierżawiania lub wynajmowania na czas oznaczony dłuższy niż trzy lata lub na czas nieoznaczony przez Gminę Kędzierzyn-Koźle (Dziennik Urzędowy Województwa Opolskiego z dnia 7 marca 2013 r. poz. 664, z późn.zm.³) oraz na podstawie § 1 ust. 1 Zarządzenia nr 335/GNP/2015 Prezydenta Miasta Kędzierzyn-Koźle z dnia 2 lipca 2015 r. w sprawie ustalenia wysokości stawek czynszu za dzierżawę w trybie bezprzetargowym gruntów stanowiących własność bądź pozostających w użytkowaniu wieczystym Gminy Kędzierzyn-Koźle oraz prowadzenia opłaty za korzystanie z tych gruntów bez tytułu prawnego⁴, **podaje się do wiadomości**, że przeznaczona jest do oddania w dzierżawę w trybie bezprzetargowym na okres **do 3 lat** następująca nieruchomość:

Lp.	Położenie nieruchomości obręb/ulica	Oznaczenie nieruchomości wg księgi wieczystej oraz katastru nieruchomości	Opis, przeznaczenie i sposób zagospodarowania nieruchomości	Wysokość czynszu z tytułu dzierżawy (netto)*	Termin wnoszenia opłat
1.	Kędzierzyn-Koźle obręb Kłodnica w rejonie ul. Młynarskiej	- część działki nr 2665/1, klasouzytek B, k.m.2, KW nr OP1K/00038537/9 powierzchnia <u>dzierżawy 0,0770 ha</u> , powierzchnia całkowita 0,1359 ha.	Zgodnie z miejscowym planem zagospodarowania przestrzennego miasta Kędzierzyn-Koźle ⁵ – część działki nr 2665/1 planowana do objęcia dzierżawą położona jest na terenie oznaczonym symbolem UW – tereny usługowo-wytwórcze, cała działka znajduje się w granicy strefy ochrony istniejących i projektowanych wałów przeciwpowodziowych, w granicy obszaru potencjalnego zagrożenia powodziowego o umiarkowanym zagrożeniu powodzią. <i>Dzierżawa na cele warzywne.</i>	770 m ² x 0,45 zł/m ² 346,50 zł rocznie*	do 31.03 każdego roku

* - do czynszu dolicza się podatek VAT wg stawki obowiązującej za dany okres rozliczeniowy.

Wykaz wywieszono na okres 21 dni


¹ Zmiany tekstu jednolitego wymienionej ustawy zostały ogłoszone w Dz. U. z 2023 r. poz. 721 i 1688.


² Zmiany tekstu jednolitego wymienionej ustawy zostały ogłoszone w Dz. U. z 2023 r. poz. 1113, 1463, 1506, 1688, 1762, 1906 i 2029.

³ Zmiany tekstu jednolitego wymienionej uchwały zostały ogłoszone w Dz. Urz. Woj. Opolskiego z 2014 r. poz. 638, z 2017 r. poz. 404 i 2761 i z 2019 r. poz. 632.

⁴ Zmiana zarządzenia mocą zarządzenia Prezydenta Miasta Kędzierzyn-Koźle nr 1499/GNP/2017 z dnia 22 maja 2017 r., nr 2300/GNP/2022 z dnia 21 listopada 2022 r. i nr 2771A/GNP/2023 z dnia 26 lipca 2023 r.

⁵ Zatwierdzony uchwałą Rady Miasta Kędzierzyn-Koźle Nr IX/98/2003 z dnia 22 maja 2003 r. (Dz. Urz. Woj. Opolskiego nr 50, poz. 1038 z późn. zm.).

Z up. Prezydenta Miasta

Krzysztof Wołynkiewicz
ZASTĘPCA PREZYDENTA MIASTA
ds. Gospodarki Przetrzennej
i Inwestycyjno-Remontowej


Gospodarki Przetrzennej
i Inwestycyjno-Remontowej
Krzysztof Wołynkiewicz

WYKAZ
nieruchomości stanowiącej własność Gminy Kędzierzyn-Koźle
przeznaczonej do oddania w dzierżawę w trybie bezprzetargowym.

Na podstawie art. 30 ust. 2 pkt. 3 ustawy z dnia 8 marca 1990 r. o samorządzie gminnym (tekst jednolity Dz. U. z 2024 r. poz. 609 z późn. zm.¹), art. 35 i art. 37 ustawy z dnia 21 sierpnia 1997 r. o gospodarce nieruchomościami (tekst jednolity Dz. U. z 2023 r. poz. 344 z późn. zm.²) oraz na podstawie § 7 pkt 2 lit a) i pkt 3 Uchwały Nr VI/46/11 Rady Miasta Kędzierzyn-Koźle z dnia 28 lutego 2011 r. w sprawie zasad nabycia, zbycia i obciążania nieruchomości oraz ich wydzierżawiania lub wynajmowania na czas oznaczony dłuższy niż trzy lata lub na czas nieoznaczony przez Gminę Kędzierzyn-Koźle (Dziennik Urzędowy Województwa Opolskiego z dnia 7 marca 2013 r. poz. 664. z późn.zm.³) oraz na podstawie § 1 ust. 1 Zarządzenia nr 335/GNP/2015 Prezydenta Miasta Kędzierzyn-Koźle z dnia 2 lipca 2015 r. w sprawie ustalenia wysokości stawek czynszu za dzierżawę w trybie bezprzetargowym gruntów stanowiących własność bądź pozostających w użytkowaniu wieczystym Gminy Kędzierzyn-Koźle oraz prowadzenia opłaty za korzystanie z tych gruntów bez tytułu prawnego⁴, **podaje się do wiadomości**, że przeznaczona jest do oddania w dzierżawę w trybie bezprzetargowym na okres **do 3 lat** następująca nieruchomość:

Lp.	Położenie nieruchomości obręb/ulica	Oznaczenie nieruchomości wg księgi wieczystej oraz katastru nieruchomości	Opis, przeznaczenie i sposób zagospodarowania nieruchomości	Wysokość czynszu z tytułu dzierżawy (netto)*	Termin wnoszenia opłat
1.	Kędzierzyn-Koźle obręb Kłodnica w rejonie ul. Portowej	- część działki nr 2515/3, klasouzytek RIIIa, k.m.II, KW nr OP1K/00038537/9, powierzchnia <u>dzierżawy 0,0682 ha</u> , powierzchnia całkowita 0,8649 ha.	Zgodnie z miejscowym planem zagospodarowania przestrzennego miasta Kędzierzyn-Koźle ⁵ – działka nr 2515/3 w części przeznaczonej do objęcia dzierżawą położona jest na terenie oznaczonym symbolem US – tereny usług sportu, rekreacji i turystyki, w ramach jednostki planistycznej „D” – Kłodnica. <i>Dzierżawa na cele warzywno.</i>	682 m ² x 0,45 zł/m ² 306,90 zł rocznie*	do 31.03 każdego roku

* - do czynszu dolicza się podatek VAT wg stawki obowiązującej za dany okres rozliczeniowy.

Wykaz wywieszono na okres 21 dni

¹ Zmiany tekstu jednolitego wymienionej ustawy zostały ogłoszone w Dz. U. z 2023 r. poz. 721 i 1688.


² Zmiany tekstu jednolitego wymienionej ustawy zostały ogłoszone w Dz. U. z 2023 r. poz. 1113, 1463, 1506, 1688, 1762, 1906 i 2029.

³ Zmiany tekstu jednolitego wymienionej uchwały zostały ogłoszone w Dz. Urz. Woj. Opolskiego z 2014 r. poz. 638, z 2017 r. poz. 404 i 2761 I z 2019 r. poz. 632.

⁴ Zmiana zarządzenia mocą zarządzenia Prezydenta Miasta Kędzierzyn-Koźle nr 1499/GNP/2017 z dnia 22 maja 2017 r., nr 2300/GNP/2022 z dnia 21 listopada 2022 r. i nr 2771A/GNP/2023 z dnia 26 lipca 2023 r.

⁵ Zatwierdzony uchwałą Rady Miasta Kędzierzyn-Koźle Nr IX/98/2003 z dnia 22 maja 2003 r. (Dz. Urz. Woj. Opolskiego nr 50, poz. 1038 z późn. zm.).

Z up. Prezydenta Miasta


Przemysław Wójcikiewicz
ZASTĘPCA PREZYDENTA MIASTA
ds. Gospodarki Przestrzennej
i Inwestycyjno-Remontowej

Kędzierzyn-Koźle, ... 11.06.2024.
Wywieszono dnia 11.06.2024.
na okres 21 dni, tj. do dnia 02.07.2024.

WYKAZ
nieruchomości stanowiącej własność Gminy Kędzierzyn-Koźle
przeznaczonej do oddania w dzierżawę w trybie bezprzetargowym.

Na podstawie art. 30 ust. 2 pkt. 3 ustawy z dnia 8 marca 1990 r. o samorządzie gminnym (tekst jednolity Dz. U. z 2024 r. poz. 609 z późn. zm.¹), art. 35 i art. 37 ustawy z dnia 21 sierpnia 1997 r. o gospodarce nieruchomościami (tekst jednolity Dz. U. z 2023 r. poz. 344 z późn. zm.²) oraz na podstawie § 7 pkt 2 lit b) i pkt 3 Uchwały Nr VI/46/11 Rady Miasta Kędzierzyn-Koźle z dnia 28 lutego 2011 r. w sprawie zasad nabycia, zbycia i obciążania nieruchomości oraz ich wydzierżawiania lub wynajmowania na czas oznaczony dłuższy niż trzy lata lub na czas nieoznaczony przez Gminę Kędzierzyn-Koźle (Dziennik Urzędowy Województwa Opolskiego z dnia 7 marca 2013 r. poz. 664, z późn.zm.³) oraz na podstawie § 1 ust. 1 Zarządzenia nr 335/GNP/2015 Prezydenta Miasta Kędzierzyn-Koźle z dnia 2 lipca 2015 r. w sprawie ustalenia wysokości stawek czynszu za dzierżawę w trybie bezprzetargowym gruntów stanowiących własność bądź pozostających w użytkowaniu wieczystym Gminy Kędzierzyn-Koźle oraz prowadzenia opłaty za korzystanie z tych gruntów bez tytułu prawnego⁴, **podaje się do wiadomości**, że przeznaczona jest do oddania w dzierżawę w trybie bezprzetargowym na okres **do 3 lat** następująca nieruchomość:

Lp.	Położenie nieruchomości obręb/ulica	Oznaczenie nieruchomości wg księgi wieczystej oraz katastru nieruchomości	Opis, przeznaczenie i sposób zagospodarowania nieruchomości	Wysokość czynszu z tytułu dzierżawy (netto)*	Termin wnoszenia opłat
1.	Kędzierzyn-Koźle obręb Kędzierzyn w rejonie ul. Goździków	- część działki nr 2788/4 klasouzytek dr, k.m. 5, KW nr OP1K/00035898/6, powierzchnia <u>dzierżawy 0,0268 ha</u> , <u>powierzchnia całkowita 0,1716 ha</u> , - część działki nr 2787/6 klasouzytek dr, k.m. 5, KW nr OP1K/00035898/6, powierzchnia <u>dzierżawy 0,0001 ha</u> , <u>powierzchnia całkowita 0,2616 ha</u> , <u>Łączna powierzchnia dzierżawy 0,0269 ha</u> .	Zgodnie z miejscowym planem zagospodarowania przestrzennego miasta Kędzierzyn-Koźle ⁵ – działki położone są na terenie oznaczonym symbolem MWU – tereny zabudowy mieszkaniowej wielorodzinnej i usług nieuciążliwych. w ramach jednostki planistycznej „E” – Kędzierzyn Pogorzelec. <i>Dzierżawa na cele rekreacyjne.</i>	269 m ² x 0,45 zł/m ² 121,05 zł rocznie*	do 31.03 każdego roku

* - do czynszu dolicza się podatek VAT wg stawki obowiązującej za dany okres rozliczeniowy.

Wykaz wywieszono na okres 21 dni

¹ Zmiany tekstu jednolitego wymienionej ustawy zostały ogłoszone w Dz. U. z 2023 r. poz. 721 i 1688.


² Zmiany tekstu jednolitego wymienionej ustawy zostały ogłoszone w Dz. U. z 2023 r. poz. 1113, 1463, 1506, 1688, 1762, 1906 i 2029.

³ Zmiany tekstu jednolitego wymienionej uchwały zostały ogłoszone w Dz. Urz. Woj. Opolskiego z 2014 r. poz. 638, z 2017 r. poz. 404 i 2761 i z 2019 r. poz. 632.

⁴ Zmiana zarządzenia mocą zarządzenia Prezydenta Miasta Kędzierzyn-Koźle nr 1499/GNP/2017 z dnia 22 maja 2017 r., nr 2300/GNP/2022 z dnia 21 listopada 2022 r. i nr 2771 A/GNP/2023 z dnia 26 lipca 2023 r.

⁵ Zatwierdzony uchwałą Rady Miasta Kędzierzyn-Koźle Nr IX/98/2003 z dnia 22 maja 2003 r. (Dz. Urz. Woj. Opolskiego nr 50, poz. 1038 z późn. zm.).

Gospodarki Nieruchomościami
i Planowania Przestrzennego
mgr. Michał Józef Woźniak

Z up. Prezydenta Miasta

Krzysztof Wołyńkiewicz
ZASTĘPCA PREZYDENTA MIASTA
ds. Gospodarki Przetwórczej
i Inwestycyjno-Remontowej

WYKAZ
nieruchomości stanowiącej własność Gminy Kędzierzyn-Koźle
przeznaczonej do oddania w dzierżawę w trybie bezprzetargowym.

Na podstawie art. 30 ust. 2 pkt. 3 ustawy z dnia 8 marca 1990 r. o samorządzie gminnym (tekst jednolity Dz. U. z 2024 r. poz. 609 z późn. zm.¹), art. 35 i art. 37 ustawy z dnia 21 sierpnia 1997 r. o gospodarce nieruchomościami (tekst jednolity Dz. U. z 2023 r. poz. 344 z późn. zm.²) oraz na podstawie § 7 pkt 2 lit a) i pkt 3 Uchwały Nr VI/46/11 Rady Miasta Kędzierzyn-Koźle z dnia 28 lutego 2011 r. w sprawie zasad nabycia, zbycia i obciążania nieruchomości oraz ich wydzierżawiania lub wynajmowania na czas oznaczony dłuższy niż trzy lata lub na czas nieoznaczony przez Gminę Kędzierzyn-Koźle (Dziennik Urzędowy Województwa Opolskiego z dnia 7 marca 2013 r. poz. 664, z późn. zm.³) oraz na podstawie § 1 ust. 1 Zarządzenia nr 335/GNP/2015 Prezydenta Miasta Kędzierzyn-Koźle z dnia 2 lipca 2015 r. w sprawie ustalenia wysokości stawek czynszu za dzierżawę w trybie bezprzetargowym gruntów stanowiących własność bądź pozostających w użytkowaniu wieczystym Gminy Kędzierzyn-Koźle oraz prowadzenia opłaty za korzystanie z tych gruntów bez tytułu prawnego⁴, **podaje się do wiadomości**, że przeznaczona jest do oddania w dzierżawę w trybie bezprzetargowym na okres **do 3 lat** następująca nieruchomość:

Lp.	Położenie nieruchomości obręb/ulica	Oznaczenie nieruchomości wg księgi wieczystej oraz katastru nieruchomości	Opis, przeznaczenie i sposób zagospodarowania nieruchomości	Wysokość czynszu z tytułu dzierżawy (netto)*	Termin wnoszenia opłat
1.	Kędzierzyn-Koźle obręb Azoty w rejonie ul. Władysława Grabskiego	- część działki nr 10/16, klasoużytek Bz. k.m.1, KW nr OP1K/00045383/6, powierzchnia <u>dzierżawy 0,0132 ha</u> , powierzchnia całkowita <u>0,1728 ha</u> .	Zgodnie z miejscowym planem zagospodarowania przestrzennego miasta Kędzierzyn-Koźle ⁵ – działka położona jest na terenie oznaczonym symbolem MWNU – tereny zabudowy mieszkaniowej wielorodzinnej i usług nieuciążliwych w ramach jednostki planistycznej „L” – Azoty Osiedle. <i>Dzierżawa na cele warzywne.</i>	132 m ² x 0,45 zł/m ² 59,40 zł rocznie*	do 31.03 każdego roku

*- do czynszu dolicza się podatek VAT wg stawki obowiązującej za dany okres rozliczeniowy.

Wykaz wywieszono na okres 21 dni


¹ Zmiany tekstu jednolitego wymienionej ustawy zostały ogłoszone w Dz. U. z 2023 r. poz. 721 i 1688.

² Zmiany tekstu jednolitego wymienionej ustawy zostały ogłoszone w Dz. U. z 2023 r. poz. 1113, 1463, 1506, 1688, 1762, 1906 i 2029.

³ Zmiany tekstu jednolitego wymienionej uchwały zostały ogłoszone w Dz. Urz. Woj. Opolskiego z 2014 r. poz. 638, z 2017 r. poz. 404 i 2761 i z 2019 r. poz. 632.

⁴ Zmiana zarządzenia mocą zarządzenia Prezydenta Miasta Kędzierzyn-Koźle nr 1499/GNP/2017 z dnia 22 maja 2017 r., nr 2300/GNP/2022 z dnia 21 listopada 2022 r. i nr 2771A/GNP/2023 z dnia 26 lipca 2023 r.

⁵ Zatwierdzony uchwałą Rady Miasta Kędzierzyn-Koźle Nr IX/98/2003 z dnia 22 maja 2003 r. (Dz. Urz. Woj. Opolskiego nr 50, poz. 1038 z późn. zm.).

Z up. Prezydenta Miasta

Krzysztof Wołyńkiewicz
ZASTĘPCA PREZYDENTA MIASTA
ds. Gospodarki Przestrzennej
i Inwestycyjno-Remontowej

Kierownik Wydziału
Gospodarki Nieruchomościami
Planowania i Przestrzennego


Małgorzata Jarosz-Wydarowicz

Kędzierzyn-Koźle, 11.06.2024.
Wywieszono dnia 11.06.2024.
na okres 21 dni, tj. do dnia 02.07.2024.

WYKAZ
nieruchomości stanowiącej własność Gminy Kędzierzyn-Koźle
przeznaczonej do oddania w dzierżawę w trybie bezprzetargowym.

Na podstawie art. 30 ust. 2 pkt. 3 ustawy z dnia 8 marca 1990 r. o samorządzie gminnym (tekst jednolity Dz. U. z 2024 r. poz. 609 z późn. zm.¹), art. 35 i art. 37 ustawy z dnia 21 sierpnia 1997 r. o gospodarce nieruchomościami (tekst jednolity Dz. U. z 2023 r. poz. 344 z późn. zm.²) oraz na podstawie § 7 pkt 2 lit a) i pkt 3 Uchwały Nr VI/46/11 Rady Miasta Kędzierzyn-Koźle z dnia 28 lutego 2011 r. w sprawie zasad nabycia, zbycia i obciążania nieruchomości oraz ich wydzierżawiania lub wynajmowania na czas oznaczony dłuższy niż trzy lata lub na czas nieoznaczony przez Gminę Kędzierzyn-Koźle (Dziennik Urzędowy Województwa Opolskiego z dnia 7 marca 2013 r. poz. 664. z późn.zm.³) oraz na podstawie § 1 ust. 1 Zarządzenia nr 335/GNP/2015 Prezydenta Miasta Kędzierzyn-Koźle z dnia 2 lipca 2015 r. w sprawie ustalenia wysokości stawek czynszu za dzierżawę w trybie bezprzetargowym gruntów stanowiących własność bądź pozostających w użytkowaniu wieczystym Gminy Kędzierzyn-Koźle oraz prowadzenia opłaty za korzystanie z tych gruntów bez tytułu prawnego⁴, **podaje się do wiadomości**, że przeznaczona jest do oddania w dzierżawę w trybie bezprzetargowym na okres **do 3 lat** następująca nieruchomość:

Lp.	Położenie nieruchomości obręb/ulica	Oznaczenie nieruchomości wg księgi wieczystej oraz katastru nieruchomości	Opis, przeznaczenie i sposób zagospodarowania nieruchomości	Wysokość czynszu z tytułu dzierżawy (netto)*	Termin wnoszenia opłat
1.	Kędzierzyn-Koźle obręb Azoty w rejonie ul. Władysława Grabskiego	- część działki nr 10/16, klasoużytek Bz. k.m.1, KW nr OP1K/00045383/6, powierzchnia <u>dzierżawy 0,0165 ha</u> , powierzchnia całkowita <u>0,1728 ha</u> .	Zgodnie z miejscowym planem zagospodarowania przestrzennego miasta Kędzierzyn-Koźle ⁵ – działka położona jest na terenie oznaczonym symbolem MWNU – tereny zabudowy mieszkaniowej wielorodzinnej i usług nieuciążliwych w ramach jednostki planistycznej „L” – Azoty Osiedle. <i>Dzierżawa na cele warzywno-.</i>	165 m ² x 0,45 zł/m ² 74,25 zł rocznie*	do 31.03 każdego roku

* - do czynszu dolicza się podatek VAT wg stawki obowiązującej za dany okres rozliczeniowy.

Wykaz wywieszono na okres 21 dni

¹ Zmiany tekstu jednolitego wymienionej ustawy zostały ogłoszone w Dz. U. z 2023 r. poz. 721 i 1688.


² Zmiany tekstu jednolitego wymienionej ustawy zostały ogłoszone w Dz. U. z 2023 r. poz. 1113, 1463, 1506, 1688, 1762, 1906 i 2029.


³ Zmiany tekstu jednolitego wymienionej uchwały zostały ogłoszone w Dz. Urz. Woj. Opolskiego z 2014 r. poz. 638, z 2017 r. poz. 404 i 2761 i z 2019 r. poz. 632.

⁴ Zmiana zarządzenia mocą zarządzenia Prezydenta Miasta Kędzierzyn-Koźle nr 1499/GNP/2017 z dnia 22 maja 2017 r., nr 2300/GNP/2022 z dnia 21 listopada 2022 r. i nr 2771A/GNP/2023 z dnia 26 lipca 2023 r.

⁵ Zatwierdzony uchwałą Rady Miasta Kędzierzyn-Koźle Nr IX/98/2003 z dnia 22 maja 2003 r. (Dz. Urz. Woj.Opolskiego nr 50, poz.1038 z późn. zm.).

Z up. Prezydenta Miasta


Krzysztof Wołynkiewicz
ZASTĘPCA PREZYDENTA MIASTA
ds. Gospodarki Przetwórczej
i Inwestycyjno-Remontowej


Kancelaria Wydziału
Gospodarki Nieruchomościami
i Planowania Przestrzennego
Andrzej Frosz-Wojtarowicz

WYKAZ
nieruchomości stanowiącej własność Gminy Kędzierzyn-Koźle
przeznaczonej do oddania w dzierżawę w trybie bezprzetargowym.

Na podstawie art. 30 ust. 2 pkt. 3 ustawy z dnia 8 marca 1990 r. o samorządzie gminnym (tekst jednolity Dz. U. z 2024 r. poz. 609 z późn. zm.¹), art. 35 i art. 37 ustawy z dnia 21 sierpnia 1997 r. o gospodarce nieruchomościami (tekst jednolity Dz. U. z 2023 r. poz. 344 z późn. zm.²) oraz na podstawie § 7 pkt 2 lit a), b) i pkt 3 Uchwały Nr VI/46/11 Rady Miasta Kędzierzyn-Koźle z dnia 28 lutego 2011 r. w sprawie zasad nabycia, zbycia i obciążania nieruchomości oraz ich wydzierżawiania lub wynajmowania na czas oznaczony dłuższy niż trzy lata lub na czas nieoznaczony przez Gminę Kędzierzyn-Koźle (Dziennik Urzędowy Województwa Opolskiego z dnia 7 marca 2013 r. poz. 664, z późn.zm.³) oraz na podstawie § 1 ust. 1 Zarządzenia nr 335/GNP/2015 Prezydenta Miasta Kędzierzyn-Koźle z dnia 2 lipca 2015 r. w sprawie ustalenia wysokości stawek czynszu za dzierżawę w trybie bezprzetargowym gruntów stanowiących własność bądź pozostających w użytkowaniu wieczystym Gminy Kędzierzyn-Koźle oraz prowadzenia opłaty za korzystanie z tych gruntów bez tytułu prawnego⁴, **podaje się do wiadomości**, że przeznaczona jest do oddania w dzierżawę w trybie bezprzetargowym na okres **do 3 lat** następująca nieruchomość:

Lp.	Położenie nieruchomości obręb/ulica	Oznaczenie nieruchomości wg księgi wieczystej oraz katastru nieruchomości	Opis, przeznaczenie i sposób zagospodarowania nieruchomości	Wysokość czynszu z tytułu dzierżawy (netto)*	Termin wnoszenia opłat
1.	Kędzierzyn-Koźle obręb Kędzierzyn w rejonie ul. Niezapominajek	- część działki nr 854/37, klasoużytek Bp, k.m.5, KW nr OPIK/00031996/5, powierzchnia <u>dzierżawy 0,0027 ha</u> , powierzchnia całkowita 0,2057 ha, - część działki nr 854/39, klasoużytek Bp, k.m.5, KW nr OPIK/00031996/5, powierzchnia <u>dzierżawy 0,0107 ha</u> , powierzchnia całkowita 0,0430 ha, Łączna pow. dzierżawy 0,0134 ha	Zgodnie z miejscowym planem zagospodarowania przestrzennego miasta Kędzierzyn-Koźle ⁵ – działki położone są na terenie oznaczonym symbolem MNU – tereny zabudowy mieszkaniowej jednorodzinnej i usług nieuciążliwych. <i>Dzierżawa na cele warzywno i rekreacyjne.</i>	134 m ² x 0,45 zł/m ² 60,30 zł rocznie*	do 31.03 każdego roku

* - do czynszu dolicza się podatek VAT wg stawki obowiązującej za dany okres rozliczeniowy.

Wykaz wywieszono na okres 21 dni

¹ Zmiany tekstu jednolitego wymienionej ustawy zostały ogłoszone w Dz. U. z 2023 r. poz. 721 i 1688.

² Zmiany tekstu jednolitego wymienionej ustawy zostały ogłoszone w Dz. U. z 2023 r. poz. 1113, 1463, 1506, 1688, 1762, 1906 i 2029.

³ Zmiany tekstu jednolitego wymienionej uchwały zostały ogłoszone w Dz. Urz. Woj. Opolskiego z 2014 r. poz. 638, z 2017 r. poz. 404 i 2761 i z 2019 r. poz. 632.

⁴ Zmiana zarządzenia mocą zarządzenia Prezydenta Miasta Kędzierzyn-Koźle nr 1499/GNP/2017 z dnia 22 maja 2017 r., nr 2300/GNP/2022 z dnia 21 listopada 2022 r.

⁵ nr 2771A/GNP/2023 z dnia 26 lipca 2023 r.

⁶ Zatwierdzony uchwałą Rady Miasta Kędzierzyn-Koźle Nr IX/98/2003 z dnia 22 maja 2003 r. (Dz. Urz. Woj. Opolskiego nr 50, poz. 1038 z późn. zm.).

Kierownik Wydziału
Gospodarki Nieruchomościami
i Planowania Przestrzennego

mgr Dorożdzka Jolanta Wojtarowicz

Z up. Prezydenta Miasta
Krzysztof Wołynkiewicz
ZASTĘPCA PREZYDENTA MIASTA
ds. Gospodarki Przestrzennej
i Inwestycyjno-Remontowej