






LEGENDA

USTALENIA OBOWIĄZUJĄCE



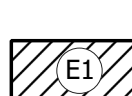
W ZAKRESIE KSZTAŁTOWANIA ZABUDOWY I ZAGOSPODAROWANIA TERENÓW

-  GRANICA OBSZARU OBJĘTEGO PLANEM
-  LINIE ROZGRANICZAJĄCE
-  LINIE ZABUDOWY NIEPRZEKRACZALNE
-  LINIE ZABUDOWY OBOWIĄZUJĄCE
-  MIEJSCE ZMIANY RODZAJU LINII ZABUDOWY





W ZAKRESIE KATEGORII PRZEZNACZEŃ TERENÓW

- NUMER PORZĄDKOWY TERENU
- 1MN** SYMBOL KLASY PRZEZNACZENIA TERENU
- MN** TERENY ZABUDOWY MIESZKANIOWEJ JEDNORODZINNEJ
- MN-U** TERENY ZABUDOWY MIESZKANIOWEJ JEDNORODZINNEJ I USŁUG
- MW-U** TERENY ZABUDOWY MIESZKANIOWEJ WIELORODZINNEJ I USŁUG
- U** TERENY USŁUG
- UB** TEREN USŁUG BEZPIECZEŃSTWA I PORZĄDKU PUBICZNEGO
- KDG** TERENY DROGI GŁÓWNEJ
- KDZ** TEREN DROGI ZBIORCZEJ
- KDL** TERENY DRÓG LOKALNYCH
- KDD** TERENY DRÓG DOJAZDOWYCH
- KR** TERENY KOMUNIKACJI DROGOWEJ WEWNĘTRZNEJ
- KP** TEREN KOMUNIKACJI PIESZO-ROWEROWEJ
- KO** TERENY OBSŁUGI KOMUNIKACJI
- IK** TERENY KANALIZACJI
- ZN** TERENY ZIELENI NATURALNEJ
- ZP** TERENY ZIELENI URZĄDZONEJ



W ZAKRESIE DZIEDZICTWA KULTUROWEGO

-  GRANICA STREFY B OCHRONY KONSERWATORSKIEJ
-  GRANICA STREFY W OCHRONY ARCHEOLOGICZNEJ
-  OBIEKTY WPISANE DO GMINNEJ EWIDENCJI ZABYTKÓW




INFRASTRUKTURA TECHNICZNA

-  ISTNIEJĄCA SIEĆ KANALIZACJI SANITARNEJ
-  ISTNIEJĄCA SIEĆ WODOCIĄGOWA
-  ISTNIEJĄCY GAZOCIĄG NISKIEGO CIŚNIENIA
-  ISTNIEJĄCY GAZOCIĄG ŚREDNIEGO CIŚNIENIA

W ZAKRESIE SZCZEGÓLNYCH WARUNKÓW ZAGOSPODAROWANIA TERENÓW ORAZ OGRANICZEŃ W ICH UŻYTKOWANIU

-  STREFA OCHRONY DRZEWA O SZCZEGÓLNEJ WARTOŚCI PRZYRODNICZEJ
-  PASY OCHRONNE / STREFY KONTROLOWANE OD SIECI INFRASTRUKTURY TECHNICZNEJ


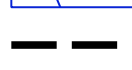






W ZAKRESIE OCHRONY I KSZTAŁTOWANIA ZIELENI

-  DRZEWO O SZCZEGÓLNEJ WARTOŚCI PRZYRODNICZEJ
-  SZPALERY DRZEW ISTNIEJĄCE
-  STREFA ZIELENI WYSOKIEJ

INNE

LOKALIZACJA TERENÓW OBJĘTYCH PLANEM W GRANICACH GŁÓWNEGO ZBIORNIKA WÓD PODZIEMNYCH NR 332 - SUBNIECKA KĘDZIERZYŃSKO-GŁUBCZYCKA

OZNACZENIA INFORMACYJNE

-  PODZIAŁ WŁASNOŚCIOWY
-  LINIE ROZGRANICZAJĄCE TERENY ZLOKALIZOWANE POZA OBSZAREM OBJĘTYM PLANEM
-  ŚCIEŻKI ROWEROWE ISTNIEJĄCE
-  ŚCIEŻKI ROWEROWE PROJEKTOWANE
-  OBSZAR SZCZEGÓLNEGO ZAGROŻENIA POWODZIOWEGO Z PRAWDOPODOBIENSTWEM WYSTĄPIENIA POWODZI 1% O GŁĘBOKOŚCI WODY 0,5 m < h <= 2,0 m
-  OBSZAR SZCZEGÓLNEGO ZAGROŻENIA POWODZIOWEGO Z PRAWDOPODOBIENSTWEM WYSTĄPIENIA POWODZI 10% O GŁĘBOKOŚCI WODY 0,5 m < h <= 2,0 m
-  STAWY ISTNIEJĄCE
-  CIEK WODNY ISTNIEJĄCY