





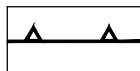
MIEJSCOWY PLAN ZAGOSPODAROWANIA PRZESTRZENNEGO DLA CZĘŚCI OBSZARU MIASTA KĘDZIERZYN-KOŹLE OBEJMUJĄCEGO TERENY W REJONIE ULIC: POKUCIE, KŁOSOWEJ, KŁODNICKIEJ, ALEI JANA PAWŁA II I PRZYJAŹNI.

LEGENDA RYSUNKU PLANU - Załącznik Nr 1.6 do Uchwały Nr Rady Miasta Kędzierzyn-Koźle z dnia2024 roku.



LEGENDA

USTALENIA OBOWIĄZUJĄCE


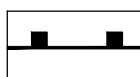


W ZAKRESIE KSZTAŁTOWANIA ZABUDOWY I ZAGOSPODAROWANIA TERENÓW

-  GRANICA OBSZARU OBJĘTEGO MIEJSCOWYM PLANEM ZAGOSPODAROWANIA PRZESTRZENNEGO
-  LINIA ROZGRANICZAJĄCA TERENY O RÓŻNYM PRZEZNACZENIU LUB RÓŻNYCH ZASADACH ZAGOSPODAROWANIA
-  NIEPRZEKRACZALNA LINIA ZABUDOWY

INFRASTRUKTURA TECHNICZNA

-  **gs** ISTNIEJĄCY GAZOCIĄG ŚREDNIEGO CIŚNIENIA
-  **gw** ISTNIEJĄCY GAZOCIĄG WYSOKIEGO CIŚNIENIA

W ZAKRESIE SZCZEGÓLNYCH WARUNKÓW ZAGOSPODAROWANIA TERENÓW ORAZ OGRANICZEŃ W ICH UŻYTKOWANIU



-  STREFY KONTROLOWANE OD GAZOCIĄGÓW
-  GRANICA KOLEJOWEGO TERENU ZAMKNIĘTEGO
-  GRANICA OBSZARU KOLEJOWEGO
-  STREFA OCHRONNA OD OBSZARU KOLEJOWEGO

W ZAKRESIE KATEGORII PRZEZNACZEŃ TERENÓW


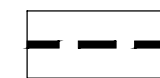


NUMER PORZĄDKOWY TERENU
 1.1MN — SYMBOL KLASY PRZEZNACZENIA TERENU

-  **MN** TEREN ZABUDOWY MIESZKANIOWEJ JEDNORODZINNEJ
-  **MN-U** TEREN ZABUDOWY MIESZKANIOWEJ JEDNORODZINNEJ LUB USŁUG
-  **MW** TEREN ZABUDOWY MIESZKANIOWEJ WIELORODZINNEJ
-  **UZ** TEREN USŁUG ZDROWIA I POMOCY SPOŁECZNEJ
-  **PEF** TEREN ELEKTROWNI SŁONECZNEJ
-  **KDG** TEREN DROGI GŁÓWNEJ
-  **KDD** TEREN DROGI DOJAZDOWEJ
-  **KR** TEREN KOMUNIKACJI DROGOWEJ WEWNĘTRZNEJ

W ZAKRESIE DZIEDZICTWA KULTUROWEGO

-  GRANICA STREFY "B" OCHRONY KONSERWATORSKIEJ
-  STANOWISKO ARCHEOLOGICZNE

OZNACZENIA INFORMACYJNE

-  PODZIAŁ WŁASNOŚCIOWY
-  LINIE ROZGRANICZAJĄCE TERENY ZLOKALIZOWANE POZA OBSZAREM OBJĘTYM PLANEM
-  **KDG** SYMBOL KLASY PRZEZNACZENIA TERENU POŁOŻONEGO POZA OBSZAREM OBJĘTYM PLANEM
-  OBSZAR O NISKIM PRAWDOPODOBIENSTWIE WYSTĄPIENIA POWODZI - RAZ NA 500 LAT

	
URZĄD MIASTA KĘDZIERZYN-KOŹLE WYDZIAŁ GOSPODARKI NIERUCHOMOŚCIAMI I PLANOWANIA PRZESTRZENNEGO REFERAT PLANOWANIA PRZESTRZENNEGO 47-200 Kędzierzyn-Koźle, ul. Piatowska 15 tel. (77) 482-62-45, 482-65-10, e-mail: planowanie@kedzierzynkozle.pl	
MIEJSCOWY PLAN ZAGOSPODAROWANIA PRZESTRZENNEGO DLA CZĘŚCI OBSZARU MIASTA KĘDZIERZYN-KOŹLE OBEJMUJĄCEGO TERENY W REJONIE ULIC: POKUCIE, KŁOSOWEJ, KŁODNICKIEJ, ALEI JANA PAWŁA II I PRZYJAŹNI.	
PROJEKTOWAŁA: PREZYDENT MIASTA KĘDZIERZYN-KOŹLE Sabina Nowosielska	
ZESPÓŁ AUTORSKI:	
	mgr Tomasz Jamielucha - Główny Projektant
	inż. arch. Katarzyna Muc
	mgr inż. arch. Anna Zwęglińska
	mgr inż. Joanna Kulpa-Szerszeń
PRZEDMIOT RYSUNKU	LEGENDA RYSUNKU PLANU - Załącznik Nr do Uchwały Nr Rady Miasta Kędzierzyn-Koźle z dnia
nr rys. ...	Kędzierzyn-Koźle, lipiec 2024 r.
	skala 1:1000
	