

OBWIESZCZENIE PREZYDENTA MIASTA KĘDZIERZYN-KOŹLE

Na podstawie art. 43 ustawy z dnia 3 października 2008 r. o udostępnianiu informacji o środowisku i jego ochronie, udziale społeczeństwa w ochronie środowiska oraz o ocenach oddziaływania na środowisko (Dz. U. z 2024 r., poz. 1112) zwaną dalej „ustawą o udostępnianiu informacji o środowisku”

zawiadamiam


o przyjęciu uchwałą nr IV/48/24 Rady Miasta Kędzierzyn-Koźle z dnia 29.08.2024 r. miejscowego planu zagospodarowania przestrzennego dla części obszaru miasta Kędzierzyn-Koźle położonego na terenie osiedla Kłodnica, w rejonie ulic: Karola Szymanowskiego, Kłodnickiej, Xawerego Dunikowskiego oraz projektowanej ul. Błonie;



Do uchwalonego dokumentu zostało załączone przez Prezydenta Miasta Kędzierzyn-Koźle:

- 1) pisemne podsumowanie (sporządzone zgodnie z art. 55 ust. 3, w związku z art. 46 pkt 1 ustawy z dnia 3 października 2008 r. o udostępnianiu informacji o środowisku), zawierające uzasadnienie wyboru przyjętego dokumentu w odniesieniu do rozpatrywanych rozwiązań alternatywnych, a także informację, w jaki sposób zostały wzięte pod uwagę i w jakim zakresie zostały uwzględnione ustalenia zawarte w prognozie oddziaływania na środowisko, opinie właściwych organów, zgłoszone uwagi i wnioski oraz propozycje dotyczące metod i częstotliwości przeprowadzania monitoringu skutków realizacji postanowień dokumentu,
- 2) pisemne uzasadnienie (sporządzone zgodnie z art. 42 pkt 2 ustawy z dnia 3 października 2008 r. o udostępnianiu informacji o środowisku), zawierające informację o udziale społeczeństwa w postępowaniu oraz o tym, w jaki sposób zostały wzięte pod uwagę i w jakim zakresie zostały uwzględnione uwagi i wnioski zgłoszone, w związku z udziałem społeczeństwa.

Z treścią uchwalonego przez Radę Miasta Kędzierzyn-Koźle dokumentu oraz z treścią podsumowania i uzasadnienia można zapoznać się w budynku Urzędu Miasta Kędzierzyn-Koźle przy ul. Piastowskiej 15 w pokoju nr 6 w godzinach pracy urzędu oraz na stronie internetowej pod adresem www.kedzierzynkozle.pl/bip w zakładce: Architektura i urbanistyka > Miejscowe plany zagospodarowania przestrzennego > Procedura zakończona > Osiedle Kłodnica - rejon ulic: Karola Szymanowskiego, Kłodnickiej, Xawerego Dunikowskiego oraz projektowanej ul. Błonie.

Z up. Prezydenta Miasta


Krzysztof Wołynkiewicz
ZASTĘPCA PREZYDENTA MIASTA
ds. Gospodarki Przestrzennej
i Inwestycyjno-Remontowej

Kierownik Referatu
Planowania i Zagospodarowania
Przestrzennego

Tomasz Jamielucha
Kierownik Wydziału
Gospodarki i Inwestycji
Przestrzennej

mgr Jacek Wojtowicz