





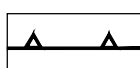
# MIEJSCOWY PLAN ZAGOSPODAROWANIA PRZESTRZENNEGO DLA CZĘŚCI OBSZARU MIASTA KĘDZIERZYN-KOŹLE OBEJMUJĄCEGO TERENY W REJONIE ULIC: POKUCIE, KŁOSOWEJ, KŁODNICKIEJ, ALEI JANA PAWŁA II I PRZYJAŹNI.

LEGENDA RYSUNKU PLANU - Załącznik Nr 1.6 do Uchwały Nr ..... Rady Miasta Kędzierzyn-Koźle z dnia .....2024 roku.




## LEGENDA

### USTALENIA OBOWIĄZUJĄCE





#### W ZAKRESIE KSZTAŁTOWANIA ZABUDOWY I ZAGOSPODAROWANIA TERENÓW

-  GRANICA OBSZARU OBJĘTEGO MIEJSCOWYM PLANEM ZAGOSPODAROWANIA PRZESTRZENNEGO
-  LINIA ROZGRANICZAJĄCA TERENY O RÓŻNYM PRZEZNACZENIU LUB RÓŻNYCH ZASADACH ZAGOSPODAROWANIA
-  NIEPRZEKRACZALNA LINIA ZABUDOWY










#### INFRASTRUKTURA TECHNICZNA

-  **gs** ISTNIEJĄCY GAZOCIĄG PODWYŻSZONEGO ŚREDNIEGO CIŚNIENIA
-  **gp/ś** ISTNIEJĄCY GAZOCIĄG PODWYŻSZONEGO ŚREDNIEGO CIŚNIENIA
-  **gw** ISTNIEJĄCY GAZOCIĄG WYSOKIEGO CIŚNIENIA



#### W ZAKRESIE SZCZEGÓLNYCH WARUNKÓW ZAGOSPODAROWANIA TERENÓW ORAZ OGRANICZEŃ W ICH UŻYTKOWANIU

-  STREFY KONTROLOWANE OD GAZOCIĄGÓW
-  GRANICA KOLEJOWEGO TERENU ZAMKNIĘTEGO
-  GRANICA OBSZARU KOLEJOWEGO
-  STREFA OCHRONNA OD OBSZARU KOLEJOWEGO


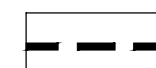


#### W ZAKRESIE KATEGORII PRZEZNACZEŃ TERENÓW

- NUMER PORZĄDKOWY TERENU
- 1.1MN — SYMBOL KLASY PRZEZNACZENIA TERENU
-  **MN** TEREN ZABUDOWY MIESZKANIOWEJ JEDNORODZINNEJ
  -  **MN-U** TEREN ZABUDOWY MIESZKANIOWEJ JEDNORODZINNEJ LUB USŁUG
  -  **MW** TEREN ZABUDOWY MIESZKANIOWEJ WIELORODZINNEJ
  -  **UZ** TEREN USŁUG ZDROWIA I POMOCY SPOŁECZNEJ
  -  **PEF** TEREN ELEKTROWNI SŁONECZNEJ
  -  **KDG** TEREN DROGI GŁÓWNEJ
  -  **KDD** TEREN DROGI DOJAZDOWEJ
  -  **KR** TEREN KOMUNIKACJI DROGOWEJ WEWNĘTRZNEJ
  -  **KO** TEREN OBSŁUGI KOMUNIKACJI

#### W ZAKRESIE DZIEDZICTWA KULTUROWEGO

-  GRANICA STREFY "B" OCHRONY KONSERWATORSKIEJ
-  STANOWISKO ARCHEOLOGICZNE

#### OZNACZENIA INFORMACYJNE

-  PODZIAŁ WŁASNOŚCIOWY
-  LINIE ROZGRANICZAJĄCE TERENY ZLOKALIZOWANE POZA OBSZAREM OBJĘTYM PLANEM
-  **KDG** SYMBOL KLASY PRZEZNACZENIA TERENU POŁOŻONEGO POZA OBSZAREM OBJĘTYM PLANEM
-  OBSZAR O NISKIM PRAWDOPODOBIENSTWIE WYSTĄPIENIA POWODZI - RAZ NA 500 LAT



URZĄD MIASTA KĘDZIERZYN-KOŹLE  
WYDZIAŁ GOSPODARKI NIERUCHOMOŚCIAMI I PLANOWANIA PRZESTRZENNEGO  
REFERAT PLANOWANIA PRZESTRZENNEGO  
47-200 Kędzierzyn-Koźle, ul. Piątowska 15  
tel. (77) 482-62-45, 482-65-10, e-mail: planowanie@kedzierzynkozle.pl

MIEJSCOWY PLAN ZAGOSPODAROWANIA PRZESTRZENNEGO DLA CZĘŚCI OBSZARU MIASTA KĘDZIERZYN-KOŹLE OBEJMUJĄCEGO TERENY W REJONIE ULIC: POKUCIE, KŁOSOWEJ, KŁODNICKIEJ, ALEI JANA PAWŁA II I PRZYJAŹNI.

PROJEKTOWAWCA: PREZYDENT MIASTA KĘDZIERZYN-KOŹLE Sabina Nowosielska

ZESPÓŁ AUTORSKI:

mgr Tomasz Jamielucha - Główny Projektant

inż. arch. Katarzyna Muc

mgr inż. arch. Anna Zwęglińska

mgr inż. Joanna Kulpa-Szerszeń

PRZEDMIOT RYSUNKU: LEGENDA RYSUNKU PLANU - Załącznik Nr ..... do Uchwały Nr ..... Rady Miasta Kędzierzyn-Koźle z dnia .....

nr rys. ... Kędzierzyn-Koźle, wrzesień 2024 r. skala 1:1000

0 10 20 30 40 50m