

RAPORT

podsumowujący przebieg konsultacji społecznych projektu zmiany miejscowego planu zagospodarowania przestrzennego dla części obszaru miasta Kędzierzyn-Koźle położonego na terenie osiedli Przyjaźni i Sławięcice, w rejonie ulic: Przyjaźni, Strzeleckiej, Spacerowej, Naftowej oraz Kanału Kędzierzyńskiego i Kanału Gliwickiego.

Raport sporządzono w dniu 26 listopada 2024 roku w Urzędzie Miasta Kędzierzyn-Koźle przez Tomasza Jamieluchę – kierownika Referatu Planowania Przestrzennego w Wydziale Gospodarki Nieruchomościami i Planowania Przestrzennego UMKK, zgodnie z art. 8i ust. 7 ustawy z dnia 27 marca 2003 roku o planowaniu i zagospodarowaniu przestrzennym (Dz. U. z 2024 r. poz. 1130), zwaną dalej „upzp”.

Na podstawie art. 17 pkt. 13 w związku z art. 8i ust. 1 pkt 5 „upzp” przeprowadzono w dniach 22 października – 19 listopada 2024 r. konsultacje społeczne, umożliwiając udział społeczeństwa poprzez:

- w dniach: 31 października 2024 r. oraz 14 listopada 2024 r. - prowadzono punkt konsultacyjny w godzinach 15:30 – 17:30 w siedzibie Wydziału Gospodarki Nieruchomościami i Planowania Przestrzennego UMKK, ul. Piastowska 17, pok. nr 10 – miejsce umożliwiające udział osobom ze szczególnymi potrzebami, o których mowa w ustawie z dnia 19 lipca 2019 r. o zapewnianiu dostępności osobom ze szczególnymi potrzebami (Dz. U. z 2024 r. poz. 1411),
- w dniu 4 listopada 2024 r. przeprowadzono spotkanie otwarte z dyskusją publiczną w godzinach 15:30 – 17:30 w siedzibie Urzędu Miasta Kędzierzyn-Koźle, ul. Piramowicza 32, 47-200 Kędzierzyn-Koźle, sala nr 229 I piętro – miejsce umożliwiające udział osobom ze szczególnymi potrzebami, o których mowa w ustawie z dnia 19 lipca 2019 r. o zapewnianiu dostępności osobom ze szczególnymi potrzebami (Dz. U. z 2024 r. poz. 1411),
- w czasie trwania konsultacji zainteresowani mogli składać uwagi do projektu planu,
- z projektem planu można było zapoznać się w siedzibie Urzędu lub na stronie BIP.

Informacja o rozpoczęciu konsultacji społecznych projektu zmiany planu została podana do publicznej wiadomości, zgodnie z art. 8h upzp, poprzez:

- zamieszczenie ogłoszenia w prasie lokalnej – „Gazeta Lokalna” – w dniu 22 października 2024 r.,
- wywieszenie ogłoszenia na tablicy ogłoszeń Urzędu Miasta Kędzierzyn-Koźle, ul. Piramowicza 32, 47-200 Kędzierzyn-Koźle (korytarz na parterze budynku) w terminie od 22 października do 19 listopada 2024 r.,
- zamieszczenie ogłoszenia na stronie BIP Urzędu <https://bip.kedzierzynkozle.pl/> w dniu 22 października 2024 r. (zakładka Ogłoszenia),



- zamieszczenie ogłoszenia na portalu internetowym miasta Kędzierzyn-Koźle <https://www.kedzierzynkozle.pl/> w dniu 22 października 2024 r. (zakładka Aktualności),
- zamieszczenie informacji w aplikacji mobilnej BLISKO o rozpoczęciu konsultacji społecznych w dniu 22 października 2024 r.,
- zamieszczenie informacji na portalu społecznościowym Facebook o rozpoczęciu konsultacji społecznych (profil KĘDZIERZYN-KOŹLE Miasto Możliwości) w dniu 22 października 2024 r.,

W wyznaczonych w ogłoszeniu z dnia 22 października 2024 r. Prezydenta Miasta Kędzierzyn-Koźle na tę okoliczność terminach:

- nie było osób, które zapoznały się z projektem zmiany planu w czasie dyżurów w punkcie konsultacyjnym,
- nie było zainteresowanych osób, które wzięłyby udział w spotkaniu otwartym,
- nie było osób, które zapoznały się z projektem zmiany planu w siedzibie Referatu Planowania Przestrzennego w godzinach pracy Urzędu,
- nie złożono żadnych uwag do projektu zmiany planu.

Raport sporządzono w 3 egzemplarzach, z przeznaczeniem:

- 1) Prezydent Miasta Kędzierzyn-Koźle;
- 2) do dokumentacji planistycznej;
- 3) Rada Miasta Kędzierzyn-Koźle.

Protokół zawiera 2 ponumerowane strony oraz 4 załączniki:

- 1) Wykaz złożonych uwag z propozycją ich rozpatrzenia i uzasadnieniem,
- 2) Protokół z prowadzenia punktu konsultacyjnego,
- 3) Protokół ze spotkania otwartego,
- 4) Dowody z zamieszczenia ogłoszenia w sprawie konsultacji społecznych zmiany planu.

Kierownik Referatu
Planowania Przestrzennego
T. Wójcik
Tomáš Wójcik

.....
podpis osoby sporządzającej protokół

Z up. PREZYDENTA MIASTA
Zastępca Prezydenta Miasta
ds. Gospodarki Przestrzennej
i Inwestycyjno-Remontowej
Krzysztof Wołynkiewicz
Krzysztof Wołynkiewicz

Kierownik Wydziału
Gospodarki Nieruchomościami
i Planowania Przestrzennego
M. Jarosz-Wojtarowicz

mgr Małgorzata Jarosz-Wojtarowicz

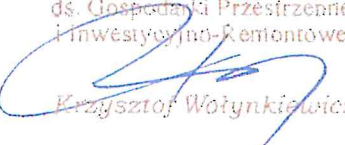
WYKAZ UWAG ZGŁOSZONYCH PODCZAS KONSULTACJI SPOŁECZNYCH DO PROJEKTU ZMIANY MIEJSCOWEGO PLANU ZAGOSPODAROWANIA PRZESTRZENNEGO DLA CZĘŚCI OBSZARU MIASTA KĘDZIERZYN-KOŹLE POŁOŻONEGO NA TERENIE OSIEDLI PRZYJAŹNI I SŁAWIĘCICE, W REJONIE ULIC: PRZYJAŹNI, STRZELECKIEJ, SPACEROWEJ, NAFTOWEJ ORAZ KANAŁU KĘDZIERZYŃSKIEGO I KANAŁU GLIWICKIEGO

l.p	Data wpływu uwagi	Nazwisko i imię, nazwa jednostki organizacyjnej	Oznaczenie nieruchomości której dotyczy uwaga	Treść uwagi	Ustalenie projektu zmiany planu dla nieruchomości której dotyczy uwaga	Rozstrzygnięcie Prezydenta Miasta Kędzierzyn-Koźle w sprawie rozpatrzenia uwag		Rozstrzygnięcie Rady Miasta Kędzierzyn-Koźle załącznik do uchwały nr..... z dnia.....		Uwagi
						Uwaga uwzględniona	Uwaga nieuwzględniona	Uwaga uwzględniona	Uwaga nieuwzględniona	
-	-	-	-	-	-	-	-	-	-	-

W terminie wskazanym w ogłoszeniu nie wpłynęły żadne uwagi do projektu zmiany planu

PREZYDENT MIASTA

Z up. PREZYDENTA MIASTA
Zastępca Prezydenta Miasta
ds. Gospodarki Przestrzennej
i Inwestycyjno-Rentownej



Krzysztof Wołynkielwicz

Kierownik Referatu
Planowania Przestrzennego



T. Danielucha

Kierownik Wydziału
Gospodarki Nieruchomości i
Planowania Przestrzennego



mgr Małgorzata Jarek-Węgrzyn

PROTOKÓŁ

z prowadzonego punktu konsultacyjnego działającego w związku z wyłożonym do konsultacji społecznych projektem zmiany miejscowego planu zagospodarowania przestrzennego dla części obszaru miasta Kędzierzyn-Koźle położonego na terenie osiedli Przyjaźni i Sławięcice, w rejonie ulic: Przyjaźni, Strzeleckiej, Spacerowej, Naftowej oraz Kanału Kędzierzyńskiego i Kanału Gliwickiego.

Protokół sporządzono w dniu 26 listopada 2024 roku w Urzędzie Miasta Kędzierzyn-Koźle przez Tomasza Jamieluchę – kierownika Referatu Planowania Przestrzennego w Wydziale Gospodarki Nieruchomościami i Planowania Przestrzennego UMKK, zgodnie z art. 8i ust. 7 ustawy z dnia 27 marca 2003 roku o planowaniu i zagospodarowaniu przestrzennym (Dz. U. z 2024 r. poz. 1130), zwaną dalej „upzp” .

Na podstawie art. 17 pkt. 13 w związku z art. 8i ust. 1 pkt 5 „upzp”, w dniach: 31 października 2024 r. oraz 14 listopada 2024 r. – prowadzono punkt konsultacyjny w godzinach 15:30 – 17:30 w siedzibie Wydziału Gospodarki Nieruchomościami i Planowania Przestrzennego Urzędu Miasta Kędzierzyn-Koźle, ul. Piastowska 17, 47-200 Kędzierzyn-Koźle w pokoju nr 10 (parter). W punkcie konsultacyjnym dyżurował projektant ww. zmiany miejscowego planu zagospodarowania przestrzennego.

W wyznaczonych w ogłoszeniu Prezydenta Miasta Kędzierzyn-Koźle na tę okoliczność terminach prowadzenia punktów konsultacyjnych nie przybyły osoby zainteresowane projektem zmiany planu.

Protokół sporządzono w 3 egzemplarzach, z przeznaczeniem:

- 1) Prezydent Miasta Kędzierzyn-Koźle;
- 2) do dokumentacji planistycznej;
- 3) Rada Miasta Kędzierzyn-Koźle.

Protokół zawiera 1 ponumerowaną stronę.

Kierownik Referatu
Planowania Przestrzennego

Tomasz Jamielucha

.....
podpis osoby sporządzającej protokół

Z up. PREZYDENTA MIASTA
Zastępca Prezydenta Miasta
ds. Gospodarki Przestrzennej
i Inwestycyjno-Kemontowej
Krzysztof Wołynkiwicz

Kierownik Wydziału
Gospodarki Nieruchomościami
i Planowania Przestrzennego
mgr Małgorzata Jarosz-Wojtarowicz

PROTOKÓŁ

z przeprowadzenia spotkanie otwartego z dyskusją publiczną nad przyjętymi ustaleniami w projekcie zmiany miejscowego planu zagospodarowania przestrzennego dla części obszaru miasta Kędzierzyn-Koźle położonego na terenie osiedli Przyjaźni i Sławięcice, w rejonie ulic: Przyjaźni, Strzeleckiej, Spacerowej, Naftowej oraz Kanału Kędzierzyńskiego i Kanału Gliwickiego.

Protokół sporządzony w dniu 6 listopada 2024 roku w Urzędzie Miasta Kędzierzyn-Koźle przez Tomasz Jamieluchę – Kierownika Referatu Planowania Przestrzennego w Wydziale Gospodarki Nieruchomościami i Planowania Przestrzennego UMKK, zgodnie z art. 8i ust. 7 ustawy z dnia 27 marca 2003 roku o planowaniu i zagospodarowaniu przestrzennym (Dz. U. z 2024 r. poz. 1130), zwaną dalej „upzp” .

Na podstawie art. 17 pkt. 13 w związku z art. 8i ust. 1 pkt 2 „upzp” w dniu 4 listopada 2024 roku przeprowadzono spotkanie otwarte z dyskusją publiczną nad rozwiązaniami przyjętymi w projekcie zmiany miejscowego planu zagospodarowania przestrzennego dla części obszaru miasta Kędzierzyn-Koźle położonego na terenie osiedli Przyjaźni i Sławięcice, w rejonie ulic: Przyjaźni, Strzeleckiej, Spacerowej, Naftowej oraz Kanału Kędzierzyńskiego i Kanału Gliwickiego w siedzibie Urzędu Miasta Kędzierzyn-Koźle, ul. Grzegorza Piramowicza 32, sala nr 229 (I piętro).

Spotkanie rozpoczęło się o godzinie 15:30

W wyznaczonym w ogłoszeniu terminie nie było zainteresowanych spotkaniem i dyskusją publiczną nad ww. projektem zmiany planu.


Dyskusja oficjalnie zakończyła się o godzinie 17:30.

Protokół sporządzono w 3 egzemplarzach, z przeznaczeniem:

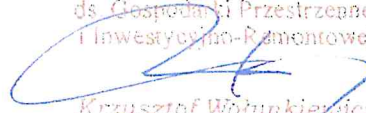
- 1) Prezydent Miasta Kędzierzyn-Koźle;
- 2) do dokumentacji planistycznej;
- 3) do publicznego wglądu.

Protokół zawiera 1 ponumerowaną stronę.

Kędzierzyn-Koźle
Referat Planowania Przestrzennego
Tomasz Jamielucha



.....
podpis osoby sporządzającej protokół

Z up. PREZYDENTA MIASTA
Zastępca Prezydenta Miasta
ds. Gospodarki Przestrzennej
i Inwestycyjno-Ramontowej

Krzysztof Wołynkiewicz

**Dowody z zamieszczenia ogłoszenia w sprawie
konsultacji społecznych zmiany planu.**



Odchodzą od Kościoła

W ostatnich latach w całej Polsce zauważalny jest spadek liczby młodzieży uczęszczającej na lekcje religii. Nie inaczej jest w Kędzierzynie-Koźlu. W tym roku szkolnym udział w zajęciach zadeklarowała zaledwie połowa uczniów. Episkopat Polski uważa, że religia odgrywa kluczową rolę w kształtowaniu polskiej tożsamości, zarówno historycznej, jak i współczesnej.

DODATEK SENIORALNY 7

Mandaty za parkowanie 2

Sezon na cichego zabójcę 3

Wielkie ściganie w Gościńcinie 5

Rozwijaj zielone projekty 8

Nauczycielska elita doceniona 9

Koncert pamięci jazzmana 13

Warto podłączyć się do sieci 15

Gotowi na nowe wyzwania 19

Huczny koniec wiaduktu 21

Spotkanie z piłkarzami Górnika 21

Zawiedli zaufanie wyborców 23

Falowanie i spadanie siatkarzy 26

Przebiegła maraton w Chicago 27



Wielka gala na urodziny miasta

4



Anastazja to ich mały promyczek

17

WWW.RADIOPARK.FM

RADIO PARK
WASZA MUZYKA!

45 KĘDZIERZYN-KOZŁE 93.9 FM 46 BRZEG 97.1 FM 47 OPOLE 99.1 FM

Lokalna 24.pl

NAJCHĘTNIEJ
ODWIEDZANA
STRONA W MIEŚCIE



PONAD 2 200 000
ODSŁON
WE WRZEŚNIU

Ogłoszenie Prezydenta Miasta Kędzierzyn-Koźle

o przeprowadzeniu konsultacji społecznych projektu zmiany miejscowego planu zagospodarowania przestrzennego dla części obszaru miasta Kędzierzyn-Koźle położonego na terenie osiedli Przyjaźni i Sławięcice, w rejonie ulic: Przyjaźni, Strzeleckiej, Spacerowej, Naftowej oraz Kanału Kędzierzyńskiego i Kanału Gliwickiego.

Na podstawie art. 17 pkt 11 ustawy z dnia 27 marca 2003 r. o planowaniu i zagospodarowaniu przestrzennym (Dz. U. z 2024 r. poz. 1130) zwaną dalej „upzp” oraz art. 21 ust. 1, art. 39 ust. 1 i art. 54 ust. 2 ustawy z dnia 3 października 2008 r. o udostępnianiu informacji o środowisku i jego ochronie, udziale społeczeństwa w ochronie środowiska oraz o ocenach oddziaływania na środowisko (Dz. U. z 2024 r. poz. 1112) zwaną dalej „uioś”, oraz uchwały nr LXVIII/786/24 z dnia 26 marca 2024 r. w sprawie przystąpienia do sporządzenia zmiany miejscowego planu zagospodarowania przestrzennego dla części obszaru miasta Kędzierzyn-Koźle położonego na terenie osiedli Przyjaźni i Sławięcice, w rejonie ulic: Przyjaźni, Strzeleckiej, Spacerowej, Naftowej oraz Kanału Kędzierzyńskiego i Kanału Gliwickiego

zawiadamiam

o przeprowadzeniu konsultacji społecznych oraz zamieszczeniu w publicznie dostępnym wykazie projektu zmiany miejscowego planu zagospodarowania przestrzennego dla części obszaru miasta Kędzierzyn-Koźle położonego na terenie osiedli Przyjaźni i Sławięcice, w rejonie ulic: Przyjaźni, Strzeleckiej, Spacerowej, Naftowej oraz Kanału Kędzierzyńskiego i Kanału Gliwickiego wraz z prognozą oddziaływania na środowisko i uzasadnieniem w dniach od 22 października 2024 r. do 19 listopada 2024 r. w siedzibie Wydziału Gospodarki Nieruchomościami i Planowania Przestrzennego Urzędu Miasta Kędzierzyn-Koźle, ul. Piastowska 15, 47-200 Kędzierzyn-Koźle w pokoju nr 6 w godzinach pracy Urzędu.

W okresie trwania konsultacji społecznych będzie prowadzony punkt konsultacyjny: w dniach 31 października 2024 r. (czwartek) oraz 14 listopada 2024 r. (czwartek) w godzinach 15:00 – 17:00 w siedzibie Wydziału Gospodarki Nieruchomościami i Planowania Przestrzennego Urzędu Miasta Kędzierzyn-Koźle, ul. Piastowska 17, 47-200 Kędzierzyn-Koźle w pokoju nr 10 (parter).

Spotkanie otwarte z dyskusją publiczną nad przyjętymi w projekcie zmiany planu miejscowego ustaleniami odbędzie się w dniu 4 listopada 2024 r. w godzinach 15:30 – 17:30 w siedzibie Urzędu Miasta Kędzierzyn-Koźle, ul. Grzegorza Piramowicza 32, sala nr 229 (I piętro).

Każdy zainteresowany ma prawo złożenia uwag do projektu zmiany planu miejscowego.

Uwagi należy składać na piśmie do Prezydenta Miasta Kędzierzyn-Koźle z podaniem imienia i nazwiska lub nazwy jednostki organizacyjnej i adresu, oznaczenia nieruchomości, której uwaga dotyczy, w nieprzekraczalnym terminie do dnia 19 listopada 2024 r. na adres: Prezydent Miasta Kędzierzyn-Koźle, Wydział Gospodarki Nieruchomościami i Planowania Przestrzennego, ul. Piastowska 15, 47-200 Kędzierzyn-Koźle. Jako wniesione na piśmie uznaje się również uwagi wniesione za pomocą środków komunikacji elektronicznej na adres: planowanie@kedzierzynkozle.pl (bez konieczności opatrywania ich kwalifikowanym podpisem elektronicznym) lub za pomocą elektronicznej skrzynki podawczej opatrzone kwalifikowanym podpisem elektronicznym, podpisem zaufanym albo podpisem osobistym.

Równocześnie informuję, że w terminie przewidzianym powyżej z zachowaniem wskazanej formy istnieje możliwość składania uwag i wniosków do ww. projektu zmiany planu miejscowego na podstawie art. 39 ust. 1 uioś.

Z projektem zmiany planu miejscowego można zapoznać się również na stronie internetowej Urzędu Miasta Kędzierzyn-Koźle pod adresem www.bip.kedzierzynkozle.pl, w zakładce: Architektura i urbanistyka > Miejscowe plany zagospodarowania przestrzennego > W trakcie opracowania > Tereny osiedli Przyjaźni i Sławięcice, w rejonie ulic: Przyjaźni, Strzeleckiej, Spacerowej, Naftowej oraz Kanału Kędzierzyńskiego i Kanału Gliwickiego > Konsultacje społeczne i zgłaszanie uwag.

Organem właściwym do rozpatrzenia uwag i wniosków jest Prezydent Miasta Kędzierzyn-Koźle. Uwagi złożone po upływie terminu podanego powyżej pozostawia się bez rozpatrzenia.

Zgodnie z art. 13 ust. 1 rozporządzenia Parlamentu Europejskiego i Rady (UE) 2016/679 z dnia 27 kwietnia 2016 r. w sprawie ochrony osób fizycznych w związku z przetwarzaniem danych osobowych i w sprawie swobodnego przepływu takich danych oraz uchylenia dyrektywy 95/46/WE (ogólne rozporządzenie o ochronie danych) - Dziennik Urzędowy Unii Europejskiej 4.5.2016 r., informuję, że administratorem danych osobowych, uzyskanych w toku prowadzenia postępowania dotyczącego sporządzenia zmiany miejscowego planu zagospodarowania przestrzennego dla części obszaru miasta Kędzierzyn-Koźle położonego na terenie osiedli Przyjaźni i Sławięcice, w rejonie ulic: Przyjaźni, Strzeleckiej, Spacerowej, Naftowej oraz Kanału Kędzierzyńskiego i Kanału Gliwickiego jest Prezydent Miasta Kędzierzyn-Koźle, ul. Piramowicza 32, 47-200 Kędzierzyn-Koźle. Informacja na temat zasad ochrony danych osobowych osób fizycznych, w związku z ich przetwarzaniem, dostępna jest na stronie internetowej Biuletynu Informacji Publicznej Urzędu Miasta Kędzierzyn-Koźle pod adresem www.bip.kedzierzynkozle.pl w zakładce Ochrona Danych Osobowych oraz w siedzibie Urzędu Miasta Kędzierzyn-Koźle, ul. Piramowicza 32, 47-200 Kędzierzyn-Koźle.

Jednocześnie informuję, że zgodnie z art. 8a upzp w związku z przetwarzaniem przez Prezydenta Miasta Kędzierzyn-Koźle danych osobowych, uzyskanych w toku prowadzenia postępowania dotyczącego sporządzenia aktu planistycznego, prawo dostępu do informacji o źródle pochodzenia danych osobowych osoby fizycznej, której dane dotyczą, o którym mowa w art. 15 ust. 1 lit. g ww. rozporządzenia, przysługuje, jeżeli nie wpływa na ochronę praw i wolności osoby, od której dane te pozyskano.

Prezydent Miasta Kędzierzyn-Koźle
/-/ Sabina Nowosielska

Ogłoszenie Prezydenta Miasta Kędzierzyn-Koźle

o przeprowadzeniu konsultacji społecznych projektu zmiany miejscowego planu zagospodarowania przestrzennego dla części obszaru miasta Kędzierzyn-Koźle położonego na terenie osiedli Przyjaźni i Sławięcice, w rejonie ulic: Przyjaźni, Strzeleckiej, Spacerowej, Naftowej oraz Kanału Kędzierzyńskiego i Kanału Gliwickiego.

Na podstawie art. 17 pkt 11 ustawy z dnia 27 marca 2003 r. o planowaniu i zagospodarowaniu przestrzennym (Dz. U. z 2024 r. poz. 1130) zwaną dalej „upzp” oraz art. 21 ust. 1, art. 39 ust. 1 i art. 54 ust. 2 ustawy z dnia 3 października 2008 r. o udostępnianiu informacji o środowisku i jego ochronie, udziale społeczeństwa w ochronie środowiska oraz o ocenach oddziaływania na środowisko (Dz. U. z 2024 r. poz. 1112) zwaną dalej „uioś”, oraz uchwały nr LXVIII/786/24 z dnia 26 marca 2024 r. w sprawie przystąpienia do sporządzenia zmiany miejscowego planu zagospodarowania przestrzennego dla części obszaru miasta Kędzierzyn-Koźle położonego na terenie osiedli Przyjaźni i Sławięcice, w rejonie ulic: Przyjaźni, Strzeleckiej, Spacerowej, Naftowej oraz Kanału Kędzierzyńskiego i Kanału Gliwickiego

zawiadamiam

o przeprowadzeniu konsultacji społecznych oraz zamieszczeniu w publicznie dostępnym wykazie projektu zmiany miejscowego planu zagospodarowania przestrzennego dla części obszaru miasta Kędzierzyn-Koźle położonego na terenie osiedli Przyjaźni i Sławięcice, w rejonie ulic: Przyjaźni, Strzeleckiej, Spacerowej, Naftowej oraz Kanału Kędzierzyńskiego i Kanału Gliwickiego wraz z prognozą oddziaływania na środowisko i uzasadnieniem w dniach od 22 października 2024 r. do 19 listopada 2024 r. w siedzibie Wydziału Gospodarki Nieruchomościami i Planowania Przestrzennego Urzędu Miasta Kędzierzyn-Koźle, ul. Piastowska 15, 47-200 Kędzierzyn-Koźle w pokoju nr 6 w godzinach pracy Urzędu.

W okresie trwania konsultacji społecznych będzie prowadzony punkt konsultacyjny: w dniach 31 października 2024 r. (czwartek) oraz 14 listopada 2024 r. (czwartek) w godzinach 15:00 – 17:00 w siedzibie Wydziału Gospodarki Nieruchomościami i Planowania Przestrzennego Urzędu Miasta Kędzierzyn-Koźle, ul. Piastowska 17, 47-200 Kędzierzyn-Koźle w pokoju nr 10 (parter).

Spotkanie otwarte z dyskusją publiczną nad przyjętymi w projekcie zmiany planu miejscowego ustaleniami odbędzie się w dniu 4 listopada 2024 r. w godzinach 15:30 – 17:30 w siedzibie Urzędu Miasta Kędzierzyn-Koźle, ul. Grzegorza Piramowicza 32, sala nr 229 (I piętro).

Każdy zainteresowany ma prawo złożenia uwag do projektu zmiany planu miejscowego.

Uwagi należy składać na piśmie do Prezydenta Miasta Kędzierzyn-Koźle z podaniem imienia i nazwiska lub nazwy jednostki organizacyjnej i adresu, oznaczenia nieruchomości, której uwaga dotyczy, w nieprzekraczalnym terminie do dnia 19 listopada 2024 r. na adres: Prezydent Miasta Kędzierzyn-Koźle, Wydział Gospodarki Nieruchomościami i Planowania Przestrzennego, ul. Piastowska 15, 47-200 Kędzierzyn-Koźle. Jako wniesione na piśmie uznaje się również uwagi wniesione za pomocą środków komunikacji elektronicznej na adres: planowanie@kedzierzynkozle.pl (bez konieczności opatrywania ich kwalifikowanym podpisem elektronicznym) lub za pomocą elektronicznej skrzynki podawczej opatrzone kwalifikowanym podpisem elektronicznym, podpisem zaufanym albo podpisem osobistym.

Równocześnie informuję, że w terminie przewidzianym powyżej z zachowaniem wskazanej formy istnieje możliwość składania uwag i wniosków do ww. projektu zmiany planu miejscowego na podstawie art. 39 ust. 1 uioś.

Z projektem zmiany planu miejscowego można zapoznać się również na stronie internetowej Urzędu Miasta Kędzierzyn-Koźle pod adresem www.bip.kedzierzynkozle.pl, w zakładce: Architektura i urbanistyka > Miejscowe plany zagospodarowania przestrzennego > W trakcie opracowania > Tereny osiedli Przyjaźni i Sławięcice, w rejonie ulic: Przyjaźni, Strzeleckiej, Spacerowej, Naftowej oraz Kanału Kędzierzyńskiego i Kanału Gliwickiego > Konsultacje społeczne i zgłaszanie uwag.


Organem właściwym do rozpatrzenia uwag i wniosków jest Prezydenta Miasta Kędzierzyn-Koźle. Uwagi złożone po upływie terminu podanego powyżej pozostawia się bez rozpatrzenia.

Zgodnie z art. 13 ust. 1 rozporządzenia Parlamentu Europejskiego i Rady (UE) 2016/679 z dnia 27 kwietnia 2016 r. w sprawie ochrony osób fizycznych w związku z przetwarzaniem danych osobowych i w sprawie swobodnego przepływu takich danych oraz uchylenia dyrektywy 95/46/WE (ogólne rozporządzenie o ochronie danych) - Dziennik Urzędowy Unii Europejskiej 4.5.2016 r., informuję, że administratorem danych osobowych, uzyskanych w toku prowadzenia postępowania dotyczącego sporządzenia zmiany miejscowego planu zagospodarowania przestrzennego dla części obszaru miasta Kędzierzyn-Koźle położonego na terenie osiedli Przyjaźni i Sławięcice, w rejonie ulic: Przyjaźni, Strzeleckiej, Spacerowej, Naftowej oraz Kanalu Kędzierzyńskiego i Kanalu Gliwickiego jest Prezydent Miasta Kędzierzyn-Koźle, ul. Piramowicza 32, 47-200 Kędzierzyn-Koźle. Informacja na temat zasad ochrony danych osobowych osób fizycznych, w związku z ich przetwarzaniem, dostępna jest na stronie internetowej Biuletynu Informacji Publicznej Urzędu Miasta Kędzierzyn-Koźle pod adresem www.bip.kedzierzynkozle.pl w zakładce Ochrona Danych Osobowych oraz w siedzibie Urzędu Miasta Kędzierzyn-Koźle, ul. Piramowicza 32, 47-200 Kędzierzyn-Koźle.

Jednocześnie informuję, że zgodnie z art. 8a upzp w związku z przetwarzaniem przez Prezydenta Miasta Kędzierzyn-Koźle danych osobowych, uzyskanych w toku prowadzenia postępowania dotyczącego sporządzenia aktu planistycznego, prawo dostępu do informacji o źródle pochodzenia danych osobowych osoby fizycznej, której dane dotyczą, o którym mowa w art. 15 ust. 1 lit. g ww. rozporządzenia, przysługuje, jeżeli nie wpływa na ochronę praw i wolności osoby, od której dane te pozyskano.

Z up. Prezydenta Miasta


Krzysztof Wołynkiewicz
ZASTĘPCA PREZYDENTA MIASTA
ds. Gospodarki Przestrzennej
i Inwestycyjno-Remontowej

Kierownik Wydziału
Gospodarki Nieruchomościami
i Planowania Przestrzennego

mgr Małgorzata Innaś Wojtanowicz

Ogłoszenie o przeprowadzeniu konsultacji społecznych projektu zmiany miejscowego planu zagospodarowania przestrzennego dla części obszaru miasta Kędzierzyn-Koźle położonego na terenie osiedli Przyjaźni i Sławięcice, w rejonie ulic: Przyjaźni, Strzeleckiej, Spacerowej, Naftowej oraz Kanału Kędzierzyńskiego i Kanału Gliwickiego

o przeprowadzeniu konsultacji społecznych oraz zamieszczeniu w publicznie dostępnym wykazie projektu zmiany miejscowego planu zagospodarowania przestrzennego dla części obszaru miasta Kędzierzyn-Koźle położonego na terenie osiedli Przyjaźni i Sławięcice, w rejonie ulic: Przyjaźni, Strzeleckiej, Spacerowej, Naftowej oraz Kanału Kędzierzyńskiego i Kanału Gliwickiego wraz z prognozą oddziaływania na środowisko i uzasadnieniem w dniach od 22 października 2024 r. do 19 listopada 2024 r. w siedzibie Wydziału Gospodarki Nieruchomościami i Planowania Przestrzennego Urzędu Miasta Kędzierzyn-Koźle, ul. Piastowska 15, 47-200 Kędzierzyn-Koźle w pokoju nr 6 w godzinach pracy Urzędu.

W okresie trwania konsultacji społecznych będzie prowadzony punkt konsultacyjny: w dniach 31 października 2024 r. (czwartek) oraz 14 listopada 2024 r. (czwartek) w godzinach 15:00 – 17:00 w siedzibie Wydziału Gospodarki Nieruchomościami i Planowania Przestrzennego Urzędu Miasta Kędzierzyn-Koźle, ul. Piastowska 17, 47-200 Kędzierzyn-Koźle w pokoju nr 10 (parter).

Spotkanie otwarte z dyskusją publiczną nad przyjętymi w projekcie zmiany planu miejscowego ustaleniami odbędzie się w dniu 4 listopada 2024 r. w godzinach 15:30 – 17:30 w siedzibie Urzędu Miasta Kędzierzyn-Koźle, ul. Grzegorza Piramowicza 32, sala nr 229 (I piętro).

Każdy zainteresowany ma prawo złożenia uwag do projektu zmiany planu miejscowego.

Uwagi należy składać na piśmie do Prezydenta Miasta Kędzierzyn-Koźle z podaniem imienia i nazwiska lub nazwy jednostki organizacyjnej i adresu, oznaczenia nieruchomości, której uwaga dotyczy, w nieprzekraczalnym terminie **do dnia 19 listopada 2024 r.**

Z projektem zmiany planu można zapoznać się na stronie internetowej Urzędu Miasta Kędzierzyn-Koźle pod adresem www.bip.kedzierzynkozle.pl, w zakładce: Architektura i urbanistyka > Miejscowe plany zagospodarowania przestrzennego > W trakcie opracowania > Tereny osiedli Przyjaźni i Sławięcice, w rejonie ulic: Przyjaźni, Strzeleckiej, Spacerowej, Naftowej oraz Kanału Kędzierzyńskiego i Kanału Gliwickiego > Konsultacje społeczne i zgłaszanie uwag.

Wszelkich informacji udziela Wydział Gospodarki Nieruchomościami i Planowania Przestrzennego UMKK, tel. 77/482-62-45.

↓ Załączniki:

ogłoszenie_konsultacje_zmiana mpzp Blachownia-skan.pdf

 PDF, 299 KB

 metryczka




Kędzierzyn-Koźle

Miasto możliwości

Opublikowane na *Urząd Miasta Kędzierzyn-Koźle* (<https://kedzierzynkozle.pl>)

[Strona główna](#) > Konsultacje społeczne projektu zmian MPZP

22.10.24



[1]

Ogłoszenie o przeprowadzeniu konsultacji społecznych projektu zmiany miejscowego planu zagospodarowania przestrzennego dla części obszaru miasta Kędzierzyn-Koźle położonego na terenie osiedli Przyjaźni i Sławięcice, w rejonie ulic: Przyjaźni, Strzeleckiej, Spacerowej, Naftowej oraz Kanału Kędzierzyńskiego i Kanału Gliwickiego.

Prezydent Miasta zawiadamia o przeprowadzeniu konsultacji społecznych oraz zamieszczeniu w publicznie dostępnym wykazie projektu zmiany miejscowego planu zagospodarowania przestrzennego dla części obszaru miasta Kędzierzyn-Koźle położonego na terenie osiedli Przyjaźni i Sławięcice, w rejonie ulic: Przyjaźni, Strzeleckiej, Spacerowej, Naftowej oraz Kanału Kędzierzyńskiego i Kanału Gliwickiego wraz z prognozą oddziaływania na środowisko i uzasadnieniem w dniach od 22 października 2024 r. do 19 listopada 2024 r. w siedzibie Wydziału Gospodarki Nieruchomościami i Planowania Przestrzennego Urzędu Miasta Kędzierzyn-Koźle, ul. Piastowska 15, 47-200 Kędzierzyn-Koźle, w pokoju nr 6 w godzinach pracy Urzędu.

W okresie trwania konsultacji społecznych będzie prowadzony punkt konsultacyjny: w dniach 31 października 2024 r. (czwartek) oraz 14 listopada 2024 r. (czwartek) w godzinach 15:00 – 17:00 w siedzibie Wydziału Gospodarki Nieruchomościami i Planowania Przestrzennego Urzędu Miasta Kędzierzyn-Koźle, ul. Piastowska 17, 47-200 Kędzierzyn-Koźle, w pokoju nr 10 (parter).


Spotkanie otwarte z dyskusją publiczną nad przyjętymi w projekcie zmiany planu miejscowego ustaleniami odbędzie się w dniu 4 listopada 2024 r. w godzinach 15:30 – 17:30 w siedzibie Urzędu Miasta Kędzierzyn-Koźle, ul. Grzegorza Piramowicza 32, sala nr 229 (I piętro).

Każdy zainteresowany ma prawo złożenia uwag do projektu zmiany planu miejscowego. Uwagi należy składać na piśmie do Prezydenta Miasta Kędzierzyn-Koźle z podaniem imienia i nazwiska lub nazwy jednostki organizacyjnej i adresu, oznaczenia nieruchomości, której uwaga dotyczy, w nieprzekraczalnym terminie do dnia 19 listopada 2024 r.

Z projektem zmiany planu można zapoznać się na stronie internetowej Urzędu Miasta Kędzierzyn-Koźle pod adresem www.bip.kedzierzynkozle.pl, w zakładce: Architektura i urbanistyka > Miejscowe plany zagospodarowania przestrzennego > W trakcie opracowania > Tereny osiedli Przyjaźni i Sławięcice, w rejonie ulic: Przyjaźni, Strzeleckiej, Spacerowej, Naftowej oraz Kanału Kędzierzyńskiego i Kanału Gliwickiego > Konsultacje społeczne i zgłaszanie uwag.

Wszelkich informacji udziela Wydział Gospodarki Nieruchomościami i Planowania Przestrzennego Urzędu Miasta Kędzierzyn-Koźle pod numerem telefonu 77-482-62-45.

Do pobrania:

 [ogloszenie_konsultacje_zmiana_mpzp_blachownia.pdf](#) [2] 1.12 MB

Źródło: <https://kedzierzynkozle.pl/pl/aktualnosc/konsultacje-spolectne-projektu-zmian-mpzp>

Odnośniki

- [1] https://kedzierzynkozle.pl/sites/default/files/article/mapa_0_0_0_0.jpg
- [2] https://kedzierzynkozle.pl/sites/default/files/ogloszenie_konsultacje_zmiana_mpzp_blachownia.pdf
- [3] <https://kedzierzynkozle.pl/lista-aktualnosci>
- [4] <https://kedzierzynkozle.pl/archiwum>

Szczegóły wiadomości Cloud:

Zamówienie złożył: ok01jbednarek

Nadawca: Miasto Kędzierzyn-Koźle

Zamówienie złożono o: 2024-10-22 10:45:58

Zamówienie złożono z: 93.179.197.226

Planowa wysyłka: 2024-10-22 10:45:58

[Anuluj wysyłkę](#)

Realizację rozpoczęto: 2024-10-22 10:46:04.734

Realizację zakończono: 2024-10-22 10:48:00.001227

Priorytet: Informacja

Załączniki:

- [ogłoszenie_konsultacje_zmiana mpzp Blachownia.pdf](#)

Wysyłka do grup(y): Wszyscy mieszkańcy miasta Kędzierzyn-Koźle

Temat wiadomości: Konsultacje społeczne terenu osiedli Przyjaźni i Sławęcice

Ogłoszenie o przeprowadzeniu konsultacji społecznych projektu zmiany miejscowego planu zagospodarowania przestrzennego dla części obszaru miasta Kędzierzyn-Koźle położonego na terenie osiedli Przyjaźni i Sławęcice, w rejonie ulic: Przyjaźni, Strzeleckiej, Spacerowej, Naftowej oraz Kanału Kędzierzyńskiego i Kanału Gliwickiego.

o przeprowadzeniu konsultacji społecznych oraz zamieszczeniu w publicznie dostępnym wykazie projektu zmiany miejscowego planu zagospodarowania przestrzennego dla części obszaru miasta Kędzierzyn-Koźle położonego na terenie osiedli Przyjaźni i Sławęcice, w rejonie ulic: Przyjaźni, Strzeleckiej, Spacerowej, Naftowej oraz Kanału Kędzierzyńskiego i Kanału Gliwickiego wraz z prognozą oddziaływania na środowisko i uzasadnieniem w dniach od 22 października 2024 r. do 19 listopada 2024 r. w



Posty

Informacje

Filmy

Więcej ▾



KĘDZIERZYN-KOŹLE Miasto możliwości



22 paź · 🌐

Ruszyły konsultacje społeczne 🗣️ projektu miejscowego planu zagospodarowania przestrzennego dla części obszaru miasta Kędzierzyn-Koźle 🏡 położonego na terenie osiedli Przyjaźni i Sławięcice, w rejonie ulic: Przyjaźni, Strzeleckiej, Spacerowej, Naftowej oraz Kanału Kędzierzyńskiego i Kanału Gliwickiego.

Swoje sugestie i uwagi będzie można zgłosić w punkcie konsultacyjnym ⓘ Planowane jest także otwarte spotkanie z dyskusją 🗨️

Więcej 📄

<https://kedzierzynkozle.pl/pl/aktualnosc/konsultacje-spoeczne-projektu-zmian-mpzp>

