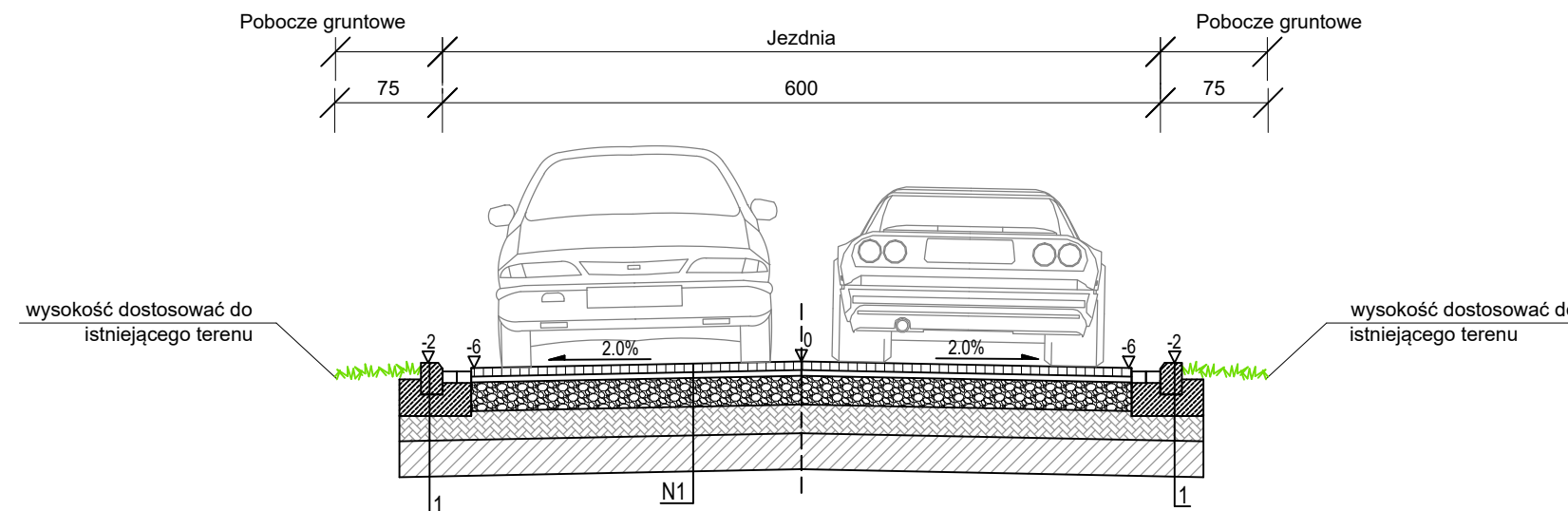
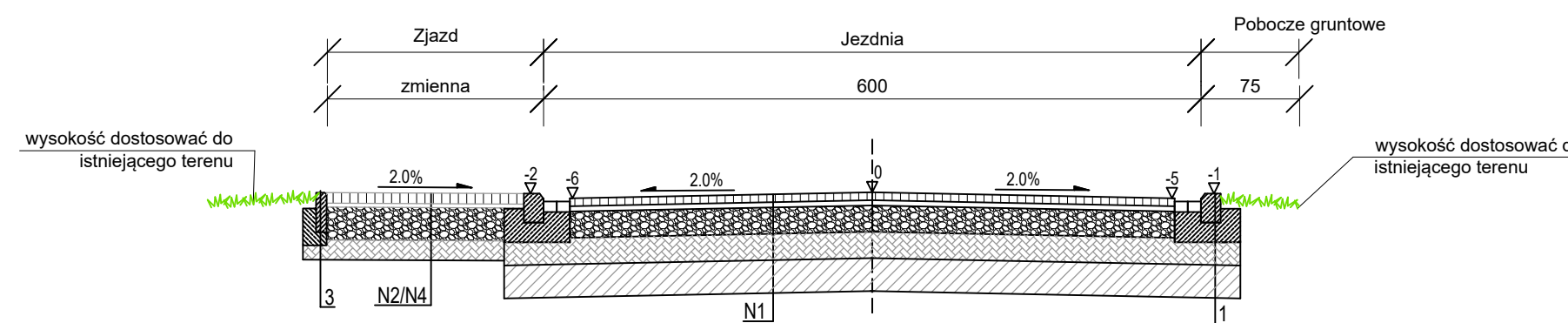


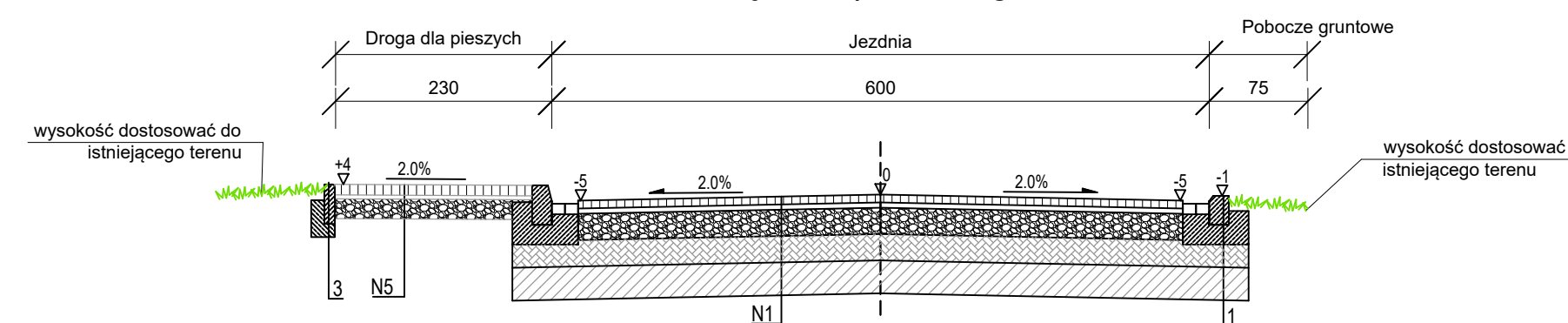
Przekrój typowy Jezdnia + pobocze gruntowe



Przekrój typowy Jezdnia + zjazd + pobocze gruntowe



Przekrój typowy Jezdnia + zjazd + pobocze gruntowe



Szczegół konstrukcyjny "N1" nawierzchnia jezdni
8cm betonowa kostka brukowa kolor szary
3cm Podsypka cementowo-piaskowa 1:4
19cm Warstwa podbudowy zasadniczej z mieszanki niezwiązanej z kruszywem C90/3
20cm Warstwa mrozochronna z mieszanki związanej spoiwem hydraulicznym lub gruntu stabilizowanego spoiwem hydraulicznym
25cm Warstwa ulepszonego podłoża z mieszanki niezwiązanej lub z gruntu niewysadzinowego

Szczegół konstrukcyjny "N2" nawierzchnia zjazdu
8cm betonowa kostka brukowa kolor grafitowy
3cm Podsypka cementowo-piaskowa 1:4
25cm Warstwa podbudowy zasadniczej z mieszanki niezwiązanej z kruszywem C90/3
36cm RAZEM

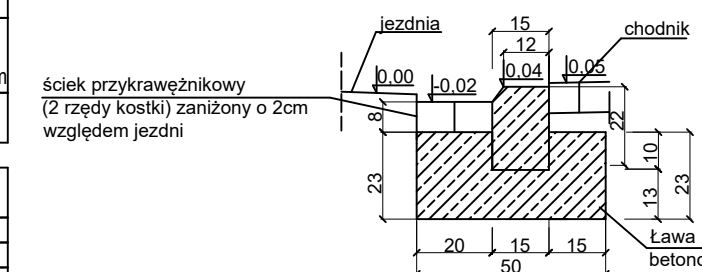
Szczegół konstrukcyjny "N3" Próg zwalniający
8cm Kostka betonowa koloru grafitowego
16cm Wypełnienie z betonu C12/15
20cm Warstwa podbudowy zasadniczej z mieszanki niezwiązanej z kruszywem C90/3
44cm RAZEM

Szczegół konstrukcyjny "N4" nawierzchnia wybrukowania
8cm betonowa kostka brukowa kolor grafitowy
3cm Podsypka cementowo-piaskowa 1:4
25cm Warstwa podbudowy zasadniczej z mieszanki niezwiązanej z kruszywem C90/3
36cm RAZEM

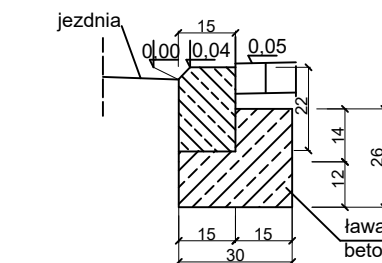
Szczegół konstrukcyjny "N5" nawierzchnia drogi dla pieszych
8cm betonowa kostka brukowa kolor szary
3cm Podsypka cementowo-piaskowa 1:4
15cm Warstwa podbudowy zasadniczej z mieszanki niezwiązanej z kruszywem C90/3
26cm RAZEM

Szczegół konstrukcyjny "N6" nawierzchnia ścieżki
5cm Warstwa wiążąca z betonu asfaltowego AC 8 S
20cm Warstwa podbudowy zasadniczej z mieszanki niezwiązanej z kruszywem C90/3
25cm RAZEM

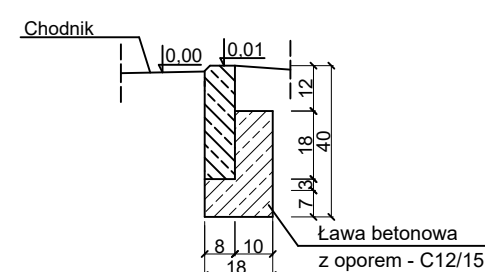
SZCZEGÓŁ 1
krawężnik betonowy 15x22cm
skala 1:10



SZCZEGÓŁ 2
krawężnik betonowy 15x22cm
skala 1:10



SZCZEGÓŁ 3
obrzeże 8x30cm
skala 1:10



INWESTOR:	Gmina Kędzierzyn-Koźle ul. G. Piramowicza 32 47-200 Kędzierzyn-Koźle		
WYKONAWCA:	motoRD Piotr Respondek ul. Mickiewicza 11/6 42-600 Tarnowskie Góry	NIP 645 235 84 30 REGON 243682050	
NAZWA OBIEKTU BUDOWLANEGO:	Budowa ul. Fojkisa, ul. Kuczyńskiego i ul. Horoszkiewicza w Kędzierzynie-Koźlu		
STUDIUM:	Koncepcja programowa drogi - WARIANT 2		
NAZWA RYSUNKU:	Przekroj typowy		
FUNKCJA:	IMIĘ I NAZWISKO:	NUMER UPRAWNIENIŃ SPECJALNOŚĆ	PODPIS:
PROJEKTANT:	mgr inż. Piotr Respondek	SLK/0188/PBD/22 drogowa	
SPRAWDZAJĄCY:	-	-	
OPRACOWUJĄCY:	-	-	
DATA:	08.2025 r.	SKALA: 1:500	BRANŻA: KONCEPCJA NR RYS.: D-4