

**Zarządzenie nr 1655/Or/2013**  
**Prezydenta Miasta Kędzierzyn-Koźle**  
**z dnia 15 października 2013 r.**

**w sprawie podania do publicznej wiadomości informacji o numerach i granicach obwodów głosowania oraz siedzibach obwodowych komisji do spraw referendum w Kędzierzynie-Koźlu, w tym o siedzibie komisji właściwej dla głosowania korespondencyjnego oraz lokalach dostosowanych do potrzeb osób niepełnosprawnych, dla przeprowadzenia referendum w sprawie odwołania Prezydenta Miasta Kędzierzyn-Koźle przed upływem kadencji, zarządzonego na dzień 17 listopada 2013 r.**

Na podstawie art. 16 § 1 oraz art. 61a § 1 i art. 61b ustawy z dnia 5 stycznia 2011 r. Kodeks wyborczy (Dz. U. Nr 21, poz. 112 z późn. zm.<sup>1)</sup>) w związku z art. 1 ust. 2 ustawy z dnia 15 września 2000 r. o referendum lokalnym (Dz. U. z 2013 r. poz. 706) zarządzam, co następuje:

§ 1.1. Podaje się do publicznej wiadomości w formie obwieszczenia informację o numerach i granicach obwodów głosowania oraz siedzibach obwodowych komisji do spraw referendum w Kędzierzynie-Koźlu, w tym o siedzibie komisji właściwej dla głosowania korespondencyjnego oraz lokalach dostosowanych do potrzeb osób niepełnosprawnych dla przeprowadzenia referendum w sprawie odwołania Prezydenta Miasta Kędzierzyn-Koźle przed upływem kadencji, zarządzonego na dzień 17 listopada 2013 r., zgodnie z załącznikiem do niniejszego zarządzenia.

2. Obwieszczenie, o którym mowa w ust. 1, zostaje rozplakatowane na terenie gminy Kędzierzyn-Koźle oraz zamieszczone na stronie podmiotowej Urzędu Miasta Kędzierzyn-Koźle w Biuletynie Informacji Publicznej.

§ 2. Wykonanie zarządzenia powierzam Pełnomocnikowi Prezydenta Miasta ds. Wyborów – Urzędnikowi Wyborczemu.

§ 3. Zarządzenie wchodzi w życie z dniem podjęcia.

**PREZYDENT MIASTA**  
**KĘDZIERZYN-KOŹLE**

*Tomasz Wantuła (-)*

Odpowiedzialny za sporządzenie informacji:  
Kierownik Wydziału Organizacyjnego  
Urzędu Miasta Kędzierzyn-Koźle  
**Zbigniew Romanowicz (-)**

---



<sup>1)</sup>Zmiany wymienionej ustawy zostały ogłoszone w Dz. U. Nr 26 poz. 134, Nr 94 poz.550, Nr 102 poz.588, Nr 134 poz. 777, Nr 147 poz. 881, Nr 149 poz.889, Nr 171 poz.1016 i Nr 217 poz.1281 oraz w Dz. U. z 2012 r. poz. 951 i poz.1529.




# OBWIESZCZENIE


## PREZYDENTA MIASTA KĘDZIERZYN-KOŹLE




### z dnia 15 PAŹDZIERNIKA 2013 r.



Na podstawie art. 16 § 1 oraz art. 61a § 1 i art. 61b ustawy z dnia 5 stycznia 2011 r. Kodeks wyborczy (Dz. U. Nr 21, poz. 112 z późn. zm.) w związku z art. 1 ust. 2 ustawy z dnia 15 września 2000 r. o referendum lokalnym (Dz. U. z 2013 r. poz. 706) podaje się do publicznej wiadomości informację o numerach i granicach obwodów głosowania oraz siedzibach obwodowych komisji do spraw referendum w Kędzierzynie-Koźlu, w tym o siedzibie komisji właściwej dla głosowania korespondencyjnego oraz lokalach dostosowanych do potrzeb osób niepełnosprawnych, dla przeprowadzenia referendum w sprawie odwołania Prezydenta Miasta Kędzierzyn-Koźle przed upływem kadencji zarządzonego na dzień 17 listopada 2013 r.


NUMER OBWODU GŁOSOWANIA	GRANICE OBWODU GŁOSOWANIA	SIEDZIBA OBWODOWEJ KOMISJI DO SPRAW REFERENDUM
1.	<p><b>OSIEDLE ROGI</b></p> <p>Ulice: Krzysztofa Kamila Baczyńskiego, Błękitna, Bukowa, księdza Stanisława Dutki, Główna, Kosynierów, Lasoki, Łąkowa, Ptasia, Rajska, Rybarze, Stawowa, Stoczniovców, Mjr. Henryka Sucharskiego, Wodna, Zacisze.</p>	<p>Osiedlowy Dom Kultury „Kubiczek” ul. Główna 54</p>
2.	<p><b>OSIEDLE ZACHÓD</b></p> <p>Ulice: Archimedesza numery parzyste od 12 do końca i numery nieparzyste od 15 do końca, Artylerzystów, Gazowa, Grenadierów, Zbigniewa Herberta, Tadeusza Jasińskiego, Kanonierów, Jana Kochanowskiego, Kolejowa, Ignacego Łukasiewicza od numery parzyste 8 do końca i numery nieparzyste od 17 do końca, Juliana Ursyna Niemcewicza, Pokucie, Promenada Księdza Ludwika Rutyny, Saperska, Słowiańska, Lucjana Szenwalda, Świętojańska, Zawiszy Czarnego.</p>	<p>Publiczna Szkoła Podstawowa Nr 12 ul. Piastowska 30</p>  <p>Lokal dostosowany do potrzeb wyborców niepełnosprawnych.</p>
3.	<p><b>OSIEDLE ZACHÓD</b></p> <p>Ulice: Bolesława Chrobrego, Filtrowa, Husarska, Kadetów, Mikołaja Kopernika, Zygmunta Krasińskiego, Mikołaja z Koźła, Gustawa Morcinka, Emilii Plater, Polna, Przytulna, Leopolda Staffa, Synów Pułku, Życzliwa.</p>	<p>Publiczne Przedszkole nr 21 ul. Filtrowa 13</p>
4.	<p><b>OSIEDLE ZACHÓD</b></p> <p>Ulice: Archimedesza numery parzyste od 2 do 10 i numery nieparzyste od 1 do 13, Józefa Balwirczaka, Piastowska numery parzyste od 16 do końca i numery nieparzyste od 27 do końca, Stolarska.</p>	<p>Publiczna Szkoła Podstawowa Nr 12 ul. Piastowska 30</p>  <p>Lokal dostosowany do potrzeb wyborców niepełnosprawnych.</p>
5.	<p><b>OSIEDLE STARE MIASTO</b></p>	<p>Publiczne Gimnazjum Nr 1</p>

	<p><b>Ulice:</b> Anny, Bohaterów Westerplatte, Norberta Bończyka, Karpacka, Marii Konopnickiej, Józefa Ignacego Kraszewskiego, Ignacego Łukasiewicza numery parzyste od 2 do 6 i numery nieparzyste od 1 do 15, Pamięci Sybiraków, Piastowska numery parzyste od 2 do 14 i numery nieparzyste od 1 do 25, Grzegorza Piramowicza, Plac Rady Europy, Władysława Planetorza, Józefa Poniatowskiego, Portowa numery nieparzyste od 1 do 35 i numery parzyste od 2 do 28, Rynek, Sądowa, Zamkowa, Gabrieli Zapolskiej, Złotnicza, Stefana Żeromskiego.</p>	<p><b>ul. Grzegorza Piramowicza 30</b></p>  <p>Siedziba obwodowej komisji do spraw referendum wyznaczonej dla celów głosowania korespondencyjnego przez wyborców niepełnosprawnych, o których mowa w art.54 i 61a ustawy z dnia 5 stycznia 2011 r. Kodeks wyborczy (Dz. U. Nr 21, poz.112 z późn. zm.).</p>
6.	<p><b>OSIEDLE STARE MIASTO i OSIEDLE POŁUDNIE</b></p> <p><b>Ulice:</b> Cmentarna, Antoniego Czechowa, dr. Wojciecha Czerwińskiego, Isaaka Dunajewskiego, Xawerego Dunikowskiego numery parzyste od 16 do końca i numery nieparzyste od 21 do końca, Garncarska, Głębczycka, Klonowa, 24 Kwietnia, Bolesława Limanowskiego, Lwowska, Waleriana Łukasińskiego, Plac Raciborski, Raciborska, Raclawicka, Franklina Delano Roosevelta, Henryka Sienkiewicza, Skarbowska, Marii Skłodowskiej-Curie, Jana Smolenia, Spółdzielców, Stara Odra, Targowa, Wiklinowa, Wrzosowa, Wyspa.</p>	<p><b>Zespół Szkół Zawodowych im. Powstańców Śląskich ul. Skarbowska 2</b></p>
7.	<p><b>OSIEDLE KŁODNICA</b></p> <p><b>Ulice:</b> Agrestowa, Błonie, Jana Cybisa, Dobra, Wojciecha Drzymały, Xawerego Dunikowskiego numery nieparzyste od 1 do 19 i numery parzyste od 2 do 6, Piotra Gaszowca, Gminna, Mikołaja Goltberga, Jerzego Góreckiego, Marcina Helwiga, Jagiellońska, Kłodnicka numery parzyste od 2 do 36 i numery nieparzyste od 1 do 31, Kowalska, Ignacego Krasickiego, Franciszka Krzyszowca, Leśna, Litewska, prof. Karola Joncy, Bernarda Mikusza, Miodowa, Nektarowa, Olszowa, Osiedlowa, Piaskowa, Promyk, Przedwiośnie, Ignatzego Richtera, Wita Stwosza, Leonida Teligi, Ustronie, Plac Richarda Wagnera, Wałowa, Stanisława Wyspiańskiego, Żabieniecka.</p>	<p><b>Zespół Szkół Specjalnych ul. Ignacego Krasickiego 10</b></p>  <p>Lokal dostosowany do potrzeb wyborców niepełnosprawnych.</p>
8.	<p><b>OSIEDLE KŁODNICA</b></p> <p><b>Ulice:</b> Józefa Chełmońskiego, Elewatorowa, Aleksandra Gierymskiego, Artura Grottgera, Grzybowa, Jasna, Kasztanowa, Kłodnicka numery parzyste od 38 do końca i numery nieparzyste od 33 do końca, Kłosowa, Juliusza Kossaka, Krzywa, Jacka Malczewskiego, Marynarska, Piotra Michałowskiego, Młynarska, Gabriela Narutowicza, Antoniego Edwarda Odyńca, Poczтовая, Portowa numery nieparzyste od 37 do końca i numery parzyste od 30 do końca, Sportowa, Karola Szymanowskiego, Torowa, Wandy, Żeglarska.</p>	<p><b>Zespół Szkół Miejskich Nr 2 (Publiczna Szkoła Podstawowa Nr 15) ul. Karola Szymanowskiego 19</b></p>
9.	<p><b>OSIEDLE POGORZELEC</b></p> <p><b>Ulice:</b> Aleja Armii Krajowej, Fryderyka Chopina, Koszykowa, Kozielska, Młyńska, Stanisława Moniuszki, Odrzańska, Ignacego Paderewskiego, Stara, Tartaczna, Henryka Wieniawskiego.</p>	<p><b>Publiczna Szkoła Podstawowa Nr 5 ul. Tadeusza Kościuszki 41</b></p>  <p>Lokal dostosowany do potrzeb wyborców niepełnosprawnych.</p>
10.	<p><b>OSIEDLE POGORZELEC</b></p>	<p><b>Publiczne Gimnazjum Nr 3</b></p>

	<p><b>Ulice:</b> Arki Bożka, Józefa Bema numery nieparzyste od 1 do końca i numery parzyste od 2 do 20, Janusza Korczaka, Tadeusza Kościuszki numery nieparzyste od 1 do 19 i numery parzyste od 2 do 12, Juliusza Ligonia, Mikołaja Reja, Gen. Władysława Sikorskiego, Piotra Skargi numery parzyste od 2 do 22 i numery nieparzyste od 1 do 13, Jana Sobieskiego, Towarowa.</p>	<p><b>ul. Piotra Skargi 11</b></p>
11.	<p><b>OSIEDLE POGORZELEC</b></p> <p><b>Ulice:</b> Aleja Róż, Bławatków, Bratków, Józefa Bema numer 22, Goździków, Konwalii, Krokusów, Niezapominajek, Plac Pamięci Rodła, Sasanek, Piotra Skargi numery parzyste od 24 do końca i numery nieparzyste od 15 do końca, Sosnowa, Stokrotek.</p>	<p><b>Publiczna Szkoła Podstawowa Nr 11 Aleja Partyzantów 30</b></p>
12.	<p><b>OSIEDLE POGORZELEC</b></p> <p><b>Ulice:</b> Cicha, Dębowa, Józefa Elsnera, Gliwicka, Jana Kilińskiego, Tadeusza Kościuszki numery nieparzyste od 21 do końca i numery parzyste od 14 do końca, Kwiatowa, Adama Mickiewicza, Czesława Miłosza, Cypriana Kamila Norwida, Elizy Orzeszkowej, Przechodnia, Juliusza Słowackiego, Żwirki i Wigury.</p>	<p><b>Publiczna Szkoła Podstawowa Nr 5 ul. Tadeusza Kościuszki 41</b></p>  <p>Lokal dostosowany do potrzeb wyborców niepełnosprawnych.</p>
13.	<p><b>OSIEDLE POGORZELEC</b></p> <p><b>Ulice:</b> Aleja Partyzantów, Plac Gwardii Ludowej, Wierzbowa, Zielona.</p>	<p><b>Publiczne Przedszkole Nr 23 ul. Wierzbowa 4</b></p>
14.	<p><b>OSIEDLE KUŹNICZKA</b></p> <p><b>Ulice:</b> Akacyjowa, Aleja Spokojna, Brzozowa, Gajowa, Głogowa, Grabowa, Grunwaldzka numery parzyste od 68 do końca i numery nieparzyste od 69 do końca, Jaśminowa, Jaworowa, Jesionowa, Jodłowa, Kalinowa, Leszczynowa, Lipowa, Modrzewiowa, Morwowa, Ogrodowa, Orzechowa, Platanowa, Starowiejska, Topolowa, Wiśniowa.</p>	<p><b>Siedziba Rady Osiedla „Kuźniczka” ul. Grunwaldzka 83</b></p>
15.	<p><b>OSIEDLE ŚRÓDMIEŚCIE</b></p> <p><b>Ulice:</b> Aleja Jana Pawła II numery parzyste od 2 do 14 i numery nieparzyste od 1 do 17, Konstantego Damrota numery nieparzyste od 1 do 9 i numery parzyste od 2 do 18, Dworcowa, Jana Dzierżonia, Aleksandra Głowackiego, Krótka, Jana Matejki, Karola Miarki, Plac Grunwaldzki, Plac Wolności, Powstańców, Pusta, Romualda Traugutta, Wąska.</p>	<p><b>II Liceum Ogólnokształcące ul. Jana Matejki 19</b></p>
16.	<p><b>OSIEDLE ŚRÓDMIEŚCIE</b></p> <p><b>Ulice:</b> Konstantego Damrota numery nieparzyste od 11 do końca i numery parzyste od 20 do końca, 11 Listopada, 1 Maja, Pionierów numer 2.</p>	<p><b>Publiczne Gimnazjum Nr 4 ul. 1 Maja 3</b></p>
17.	<p><b>OSIEDLE ŚRÓDMIEŚCIE</b></p>	<p><b>Dom Kultury „Chemik”</b></p>

	<p><b>Ulice:</b> Aleja Jana Pawła II numery parzyste od 16 do 38 i numery nieparzyste od 19 do 35 , Aleja Ignacego Lisa, Aroniowa, Astrów, Bałtycka, Henryka Dąbrowskiego, Grunwaldzka od 1 do 67 i od 2 do 66, Jagodowa, Jarzębinowa, Doktora Judyma, Kanałowa, Kościelna, Malinowa, Miła, Morełowa, Nowa, Parkowa, Piękna, Pionierów numery nieparzyste 1 i 3, Plac Młodzieży, Pogodna, Poprzeczna, Poziomkowa, Północna, Przyjemna, Kazimierza Pułaskiego, Zamknięta, Zaścianek, Zgodna.</p>	<p><b>Aleja Jana Pawła II 27</b></p>  <p>Lokal dostosowany do potrzeb wyborców niepełnosprawnych.</p>
18.	<p><b>OSIEDLE ŚRÓDMIEŚCIE</b></p> <p><b>Ulice:</b> Romana Dmowskiego, Harcerska, Józefa Lompy, Plebiscytowa, Słoneczna, Pawła Stalmacha.</p>	<p><b>Publiczna Szkoła Podstawowa Nr 6 ul. Pawła Stalmacha 20</b></p>
19.	<p><b>OSIEDLE ŚRÓDMIEŚCIE</b></p> <p><b>Ulice:</b> Biały Ług, Jurija Gagarina, Wojska Polskiego.</p>	<p><b>Publiczna Szkoła Podstawowa nr 9 ul. Jurija Gagarina 3</b></p>  <p>Lokal dostosowany do potrzeb wyborców niepełnosprawnych.</p>
20.	<p><b>OSIEDLE ŚRÓDMIEŚCIE</b></p> <p><b>Ulice:</b> Kosmonautów, 9 Maja, Pionierów numery nieparzyste od 5 do końca i numery parzyste od 4 do końca.</p>	<p><b>Publiczne Przedszkole Nr 22 ul. 9 Maja 4</b></p>
21.	<p><b>OSIEDLE PIASTÓW</b></p> <p><b>ULICE:</b> Aleja Jana Pawła II numery nieparzyste od 39 do 41 i numery parzyste od 46 do 48, Leszka Białego, Karola Chodkiewicza, Walentego Fojkisa, Romana Horoszkiewicza, Jana Kellera, Zygmunta Kuczyńskiego, Władysława Łokietka, Alfonsa Zgrzebnika.</p>	<p><b>Publiczne Przedszkole Nr 24 ul. Leszka Białego 7</b></p>
22.	<p><b>OSIEDLE PIASTÓW</b></p> <p><b>Ulice:</b> Bolesława Krzywoustego, Wojciecha Korfantego numer 3, Kazimierza Wielkiego, Józefa Wieczorka numery parzyste 2, 4 i 6.</p>	<p><b>Publiczne Przedszkole Nr 26 ul. Bolesława Śmiałego 5</b></p>
23.	<p><b>OSIEDLE PIASTÓW</b></p> <p><b>Ulice:</b> Aleja Jana Pawła II numery nieparzyste od 43 do końca i parzyste od 50 do końca, Bolesława Śmiałego, Dobrawy, Królowej Jadwigi numery parzyste od 2 do 8, Mieszka I, Przemysława II.</p>	<p><b>Zespół Szkół Miejskich nr 1 (Publiczna Szkoła Podstawowa nr 19) ul. Mieszka I 4</b></p>  <p>Lokal dostosowany do potrzeb wyborców niepełnosprawnych.</p>
24.	<p><b>OSIEDLE PIASTÓW</b></p> <p><b>ULICE:</b> Adama Benisza, Bulwar Wschodni, Karola Gajdzika, Wojciecha Korfantego numery nieparzyste od 5 do końca i numery parzyste od 8 do końca , Królowej Jadwigi numery nieparzyste od 1 do końca i numery parzyste od 10 do końca, Janusza Meissnera, Józefa Wieczorka numery nieparzyste od 1 do końca i numery parzyste od 8 do końca.</p>	<p><b>Budynek Administracji Osiedla Nr 5 – klub „Kajtek” ul. Królowej Jadwigi 10</b></p>
25.	<p><b>OSIEDLE AZOTY</b></p>	<p><b>Zespół Szkół Miejskich Nr 5</b></p>

	<p><b>Ulice:</b> Chemików, Dąbrowa Leśna, Władysława Grabskiego, Jordanowska, Mostowa, Józefa Piłsudskiego, Przodowników Pracy, Ludwika Waryńskiego, Wincentego Witosa.</p>	<p>(Publiczna Szkoła Podstawowa Nr 3) <b>ul. Przodowników Pracy 14</b></p>
26.	<p><b>OSIEDLE BLACHOWNIA</b></p> <p><b>Ulice:</b> Władysława Broniewskiego, Kornela Makuszyńskiego, Niepodległości, Wincentego Pstrowskiego, Władysława Reymonta, Juliana Tuwima, Wyzwolenia, Zwycięstwa.</p>	<p><b>Dom Kultury „Lech”</b> <b>ul. Wyzwolenia 7b</b></p>
27.	<p><b>OSIEDLE PRZYJAŹNI</b></p> <p><b>Ulice:</b> Boczna, Energetyków, Ludowa, Naftowa, Owocowa, Przyjaźni, Stara Droga, Stara Śluza, Strzelecka, Szkolna.</p>	<p><b>Zespół Szkół Miejskich Nr 3</b> (Publiczna Szkoła Podstawowa Nr 10) <b>ul. Szkolna 3</b></p>
28.	<p><b>OSIEDLE LENARTOWICE</b></p> <p><b>Ulice:</b> Heleny Modrzejewskiej, Zofii Nałkowskiej, Nowowiejska, Połanieckich, Jeremiego Przybory, Lwa Tołstoja, Leona Wyczółkowskiego.</p>	<p><b>Zespół Szkół Miejskich Nr 1</b> (Środowiskowy Hufiec Pracy) <b>ul. Nowowiejska 8</b></p>
29.	<p><b>OSIEDLE CISOWA</b></p> <p><b>Ulice:</b> Barbary, Jana Brzechwy, Ciasna, Dolna, Elżbiety, Aleksandra Fredry, Górna, Jesienna, Letnia, Lokalna, Marii, Modra, Nadrzeczna, Odległa, Okrężna, Orna, Piesza, Pochyła, Prosta, Przeskok, Radosna, Skrajna, Urszuli, Wakacyjna, Wesoła, Wiosenna, Wspólna, Zakątek, Zofii.</p>	<p><b>Zespół Szkolno-Przedszkolny Nr 1</b> (Publiczna Szkoła Podstawowa Nr 18) <b>ul. Jana Brzechwy 80</b></p>
30.	<p><b>OSIEDLE MIEJSCE KŁODNICKIE</b></p> <p><b>Ulice:</b> Czajki, Czyżyków, Jaskółek, Krucza, Kukułcza, Skowronków, Słowicza, Szpaków.</p>	<p><b>Strażnica Ochotniczej Straży Pożarnej Miejsce Kłodnickie</b> <b>ul. Szpaków 11</b></p>  <p>Lokal dostosowany do potrzeb wyborców niepełnosprawnych.</p>
31.	<p><b>OSIEDLE SŁAWIĘCICE</b></p> <p><b>Ulice:</b> Adama Asnyka, Stefana Batorego, Ignacego Daszyńskiego, Dąbrowszczaków, Edwarda Dembowskiego, Ks. Amanda Droni, Josepha von Eichendorffa, Konstantego Ildefonsa Gałczyńskiego, Poli Gojawiczyńskiej, Kameralna, Jana Kasprowicza, Roberta Kocha, Hugo Kołłątaja, Leona Kruczkowskiego, Książąt Opolskich, Mała, 8 Marca, Niezdrowicka, Władysława Orkana, Powstańca Filipa Piel, Kazimierza Przerwy- Tetmajera, Aleksandra Puszkina, Sadowa, Serdeczna, Sławęcicka, Spacerowa, Stanisława Staszica, Szczęśliwa, Ks. Piotra Ściegiennego, Świerkowa, Księdza Jana Twardowskiego, Kornela Ujejskiego, Walerego Wróblewskiego, Wydmowa, Narcyzy Żmichowskiej.</p>	<p><b>Zespół Szkół Miejskich Nr 4</b> (Publiczna Szkoła Podstawowa Nr 16) <b>ul. Sławęcicka 96</b></p>
<b>NUMER OBWODU GŁOSOWANIA</b>	<b>GRANICE OBWODÓW GŁOSOWANIA UTWORZONYCH W SZPITALACH, DOMU POMOCY SPOŁECZNEJ I ARESZCIE ŚLED CZYM</b>	<b>SIEDZIBA OBWODOWEJ KOMISJI DO SPRAW REFERENDUM</b>
32.	<p><b>SZPITAL ZESPOLONY</b> ul. Doktora Judyma 4</p>	<p><b>Szpital Zespólny</b> <b>ul. Doktora Judyma 4</b></p>  <p>Lokal dostosowany do potrzeb wyborców niepełnosprawnych.</p>

33.	<b>SZPITAL ZESPOLONY</b> ul. Franklina Delano Roosevelta 2	<b>Szpital Zespolyony</b> <b>ul. Franklina Delano Roosevelta 2</b>
34.	<b>DOM POMOCY SPOLECZNEJ</b> ul. Dąbrowszczaków 1	<b>Dom Pomocy Społecznej</b> <b>ul. Dąbrowszczaków 1</b>  Lokal dostosowany do potrzeb wyborców niepełnosprawnych.
35.	<b>ARESZT ŚLED CZY</b> ul. Raclawicka 10	<b>Areszt Śledczy</b> <b>ul. Raclawicka 10</b>

**Głosowanie odbędzie się w lokalach obwodowych komisji do spraw referendum od godz. 7<sup>00</sup> do godz. 21<sup>00</sup>.**

***PREZYDENT MIASTA  
KĘDZIERZYN-KOŹLE***

*Tomasz Wantuła (-)*