

**UCHWAŁA NR LIV/528/18
RADY MIASTA KĘDZIERZYN-KOŹLE**

z dnia 28 marca 2018 r.

w sprawie uzgodnienia realizacji inwestycji celu publicznego w obrębie strefy ochronnej pomnika przyrody

Na podstawie art. 7 ust. 1 pkt. 1 i art. 18 ust. 2 pkt. 15 ustawy z dnia 8 marca 1990 r. o samorządzie gminnym (Dz. U. z 2017 r. poz. 1875, z późn. zm.¹⁾) oraz art. 45 ust. 2 pkt 2 i art. 44 ust. 1 ustawy z dnia 16 kwietnia 2004 r. o ochronie przyrody (Dz. U. z 2018 r., poz. 142, z późn. zm.²⁾), Rada Miasta Kędzierzyn-Koźle uchwala co następuje:

§ 1. Uzgadnia się odstępstwo od zakazu ustanowionego w § 2 tiret 6 Uchwały Nr XVI/180/99 Rady Miejskiej w Kędzierzynie-Koźlu z dnia 30 września 1999 r. dla strefy ochronnej pomników przyrody, tj. zakazu wznoszenia budowli w zasięgu korzeni i korony drzew ustanowionych pomnikami przyrody, w odniesieniu do drzewa oznaczonego w § 1 powyższej uchwały nr 12 - dębu szypułkowego (*Quercus robur*) rosnącego w rejonie ul. Powstańca Filipa Pielu na Osiedlu Sławięcice w Kędzierzynie-Koźlu, na potrzeby realizacji inwestycji celu publicznego pn. "Przebudowa i rozbudowa pasa drogowego wraz z budową kanalizacji deszczowej, rozbudowa linii energetycznej oświetleniowej oraz przebudowa sieci i przyłączy energetycznych, przebudowa sieci i przyłączy teletechnicznych, budowa brakujących przyłączy wodociągowych i kanalizacji sanitarnej w Kędzierzynie-Koźlu ulicy Powstańca Filipa Pielu".

§ 2. Szczegółowe warunki realizacji inwestycji celu publicznego polegającej na rozbudowie i przebudowie ulicy Powstańca Filipa Pielu zawarte są w Decyzji nr 4/2017 Starosty Powiatu Kędzierzyńsko-Kozielskiego z dnia 10.07.2017 r. o zezwoleniu na realizację inwestycji drogowej.

§ 3. Zalecenia ochronne przy prowadzeniu prac o których mowa w § 2. uchwały w stosunku do pomnika przyrody o nr 12, o którym mowa w § 1 uchwały określone są w opinii dendrologicznej dotyczącej drzewa stanowiącej załącznik do niniejszej uchwały.

§ 4. Wykonanie uchwały powierza się Prezydentowi Miasta Kędzierzyn-Koźle.

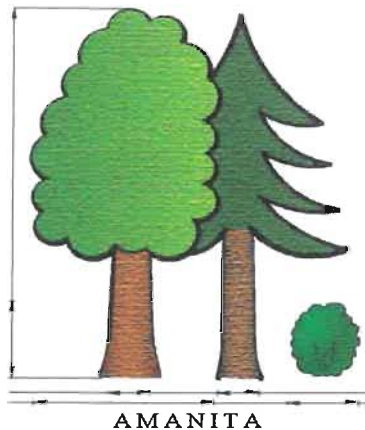
§ 5. Uchwała wchodzi w życie z dniem podjęcia.

Przewodniczący Rady Miasta
Kędzierzyn-Koźle

Andrzej Kopec

¹⁾Zmiany tekstu jednolitego wymienionej ustawy zostały ogłoszone w Dz. U. z 2017 r. poz. 2232 oraz z 2018 r. poz. 130

²⁾Zmiany tekstu jednolitego wymienionej ustawy zostały ogłoszone w Dz. U. z 2018 r. poz. 10



„AMANITA”

S. Forystek K. Płociszko Spółka Jawna
ul. Sołtysia 129/2 40-750 Katowice

Opinia dendrologiczna dotycząca drzewa
Dąb szypułkowy *Qercus robur*
działka nr 159/3 na posesji ul. Pielni nr 3b.

Inspektor Nadzoru Terenów Zieleni

inż. Sławomir Forystek
upr. nr NOT-SITO Płociszko/VTZ/0017/2012

Katowice marzec 2018r

Opinia dendrologiczna dotycząca drzewa
Dąb szypułkowy *Qercus robur*
działka nr 159/3 na posesji ul. Pielni nr 3b.

Katowice marzec 2018r

Spis treści:

- 1) Opis
- 2) Opinia dendrologiczna
- 3) Zalecenia
- 4) Zdjęcia

1) Opis: Dąb szypułkowy wiek ok 470lat obwód 732cm. Drzewo rośnie w Kędzierzynie Koźlu Osiedle Sławięcice, działka nr 159/3 na posesji ul. Pielni nr 3b.

2) Wizję w terenie przeprowadzono 07.03.2018r. Podczas wizji stwierdzono wykonane prace ziemne w bardzo bliskiej odległości pnia, w obrębie systemu korzeniowego. Wykonane prace polegające na korytowaniu drogi częściowo odsłoniły system korzeniowy na powierzchni około 3-4mb. Jednakże nie doprowadziło to do naruszenia stabilności drzewa, co wynika z charakteru systemu korzeniowego dębów, który jest silnie rozbudowywany w ciągu życia danego osobnika.

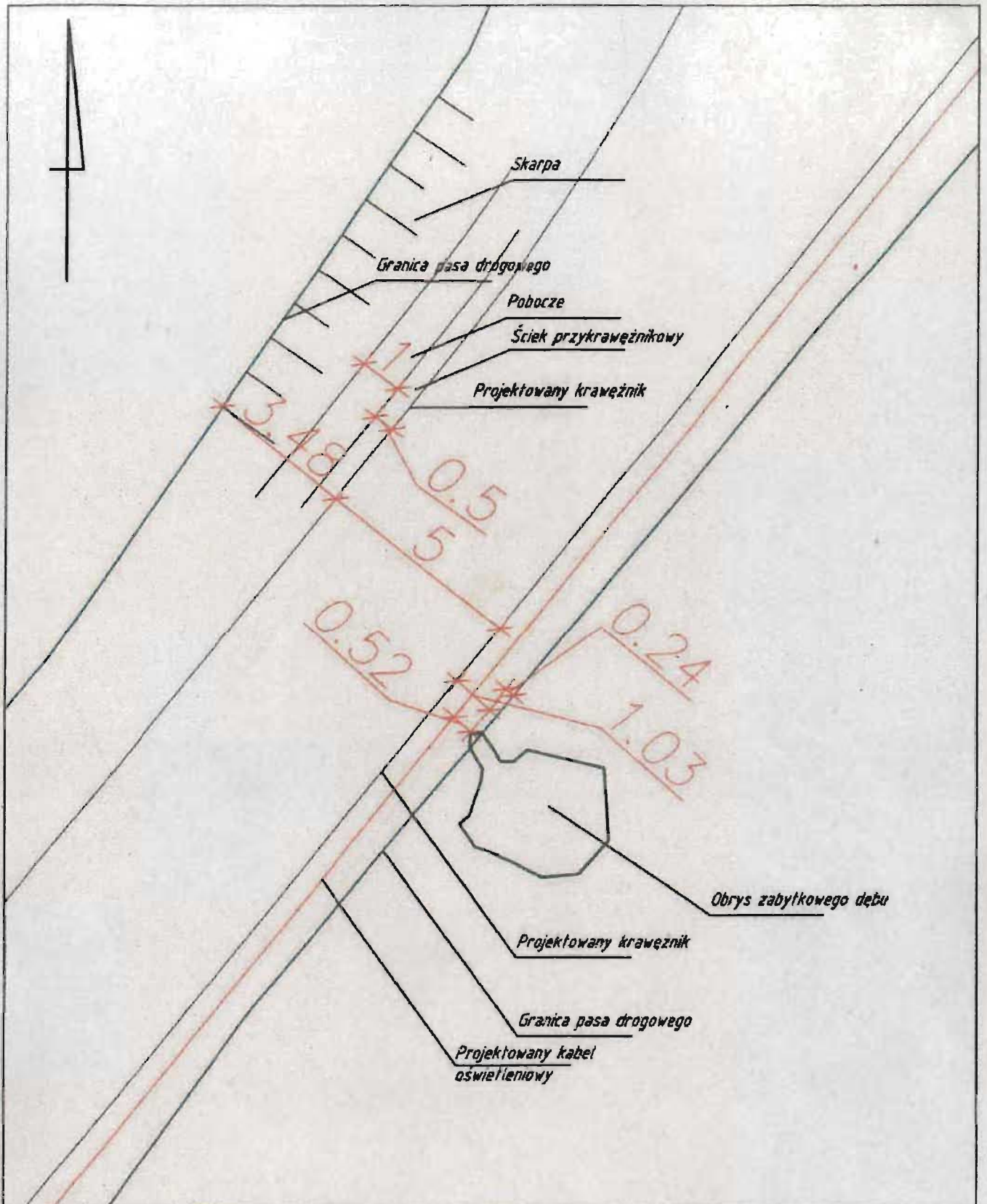
Przemieszczenie ziemi przy drzewie nie jest duże w stosunku do obwodu drzewa przy powierzchni ziemi, a tym samym nie powinno mieć znaczącego wpływu na pogorszenie kondycji zdrowotnej drzewa. Nadmienić trzeba, że korona przedmiotowego drzewa w przeszłości została poddana mocnej redukcji co obniżyło środek ciężkości i zabezpieczyło drzewo na działanie niekorzystnych warunków od wiatru (zdjęcie) Planowany przewiert, przecisk dla projektowanego kabla eNN może trafić na wspierające korzenie, ale jak już wcześniej wspomniano, cechą charakterystyczną dębów jest bardzo silnie rozbudowany system korzeniowy co w konsekwencji również nie powinno mieć negatywnych skutków dla stabilności i zdrowotności przedmiotowego drzewa.

3) Zalecenia w stosunku do drzewa i prowadzonej inwestycji.

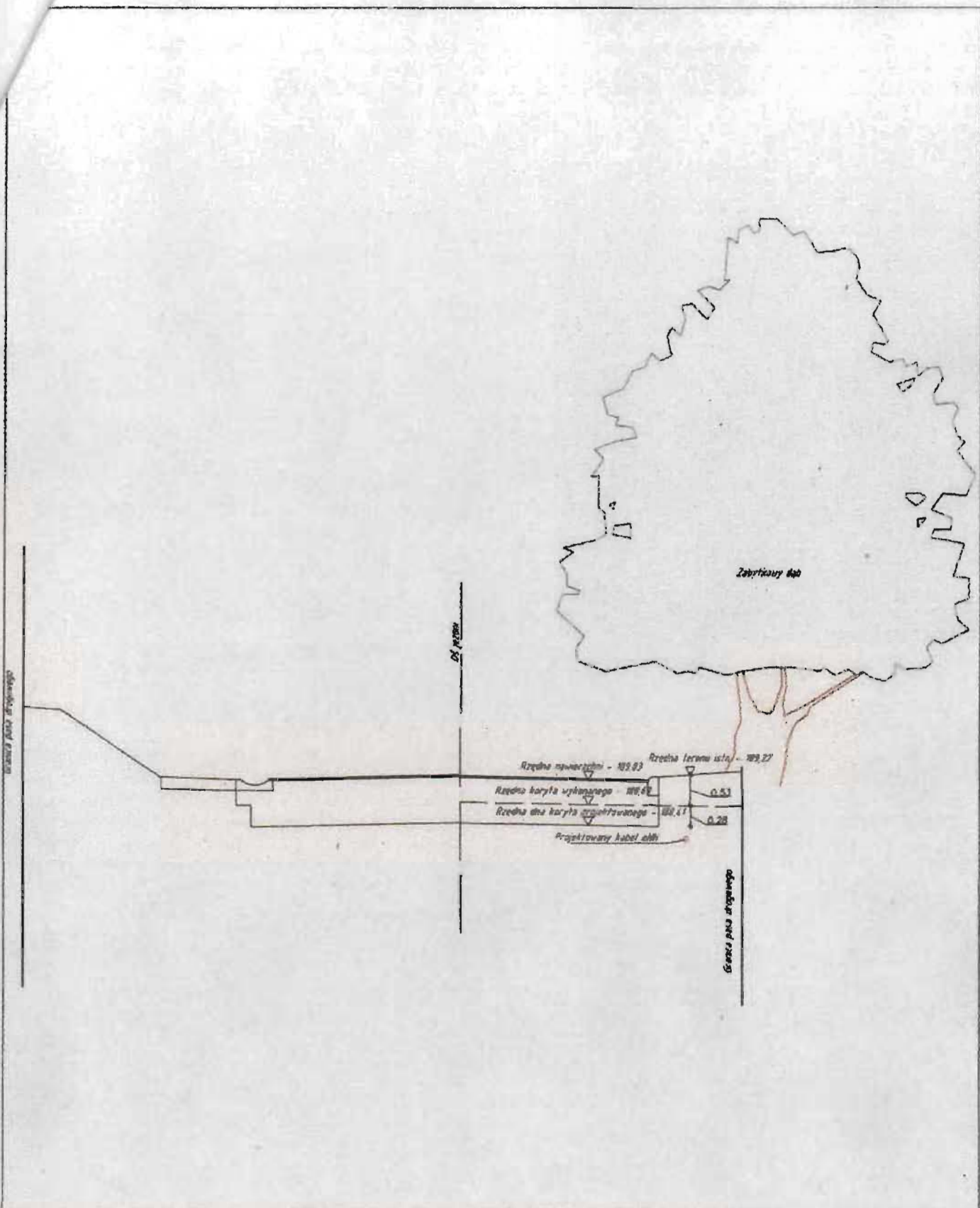
- Możliwe maksymalne odsunięcie się z przewiertem od bryły korzeniowej winno zwiększyć prawdopodobieństwo ominięcia korzeni, a tym samym uszkodzenia ich.
- Możliwe jak najmniejsze ale zgodne z normami i technologią budowy drogi, zagęszczenie powierzchni przy bryle korzeniowej. Napowietrzanie nawadnianie nie jest konieczne, gdyż wiek drzewa, a tym samym rozbudowany system korzeniowy jest tak duży, że pobieranie wody z solami mineralnymi nie powinno być zaburzone.
- Zrezygnowanie z prac przy granicy Pasa Drogowego na odcinku 3-4mb przy przedmiotowym drzewie.


Inspektor Nadzoru Terenów Zieleni

inż. Sławomir Forystek
upr. nr NOT-SITC/oznaczenie/TZ/0017/2012



Nazwa lub symbol obiektu				Przebudowa ul. Pieli w Kędzierzynie-Koźlu		Rodzaj pracy		Inwentaryzacja zabytkowego drzewa	
	Data	GEODETA <i>Kozak</i> Tomasz Kozak		województwo	opolskie	NADIR USŁUGI GEODEZYJNE DAWID BARA ul. Orzechowa 14 ; tel. 667 310 874 47 - 220 Kędzierzyn - Koźle NIP 7492047300			
Pomierzył	16.01.2017			Miasto	Kędzierzyn-Koźle				
Skartował	16.01.2017	GEODETA <i>Bara</i> inż. Dawid Bara		Obwód	Stawieckie 0091				
Sprawdził	16.01.2017					Numer szkicu		17	



Nazwa lub symbol obiektu: Przebudowa ul. Pieli w Kędzierzynie-Koźlu				Rodzaj pracy: Inwentaryzacja zabrykowanego drzewa	
	Data	Imię, Nazwisko i podpis			<p align="center">NADIR USŁUGI GEODEZYJNE DAWID BARA ul. Orzechowa 14 ; tel. 667 310 874 47 - 220 Kędzierzyn - Koźle NIP 7492047300</p>
Pomierzył	16.01.2017	 inż. Dawid Bara	Województwo	opolskie	
Skartował	16.01.2017		Miasto	Kędzierzyn-Koźle	
Sprawdził	16.01.2017		Obsz. gmin	Stawęcice 0691	
				Numer skłonu:	11







W uzupełnieniu opinii dendrologicznej dotyczącej drzewa Dąb szypułkowy *Qercus robur* działka nr 159/3 na posesji ul. Pieli nr 3b.

Zaleca się zastosowanie rozwiązania typu odsunięcie całej inwestycji od drzewa pomnikowego. Wiąże się to ze zmianami w projekcie budowlanym dotyczącym ul Pieli.

Drugie rozwiązanie pokazane na zdjęciach z zawężeniem pasa ruchu jezdni a tym samym stworzenie pasa przy drzewie który nie będzie użytkowany z przeznaczeniem inwestycji(droga) Zawężenie pasa ruchu musi być wykonane technologią nawierzchni przepuszczalnej np. płyta ażurowa na podsypce piaskowej, bez zagęszczenia podsypki. Przykład w Katowicach przy ul Grottgera,

Najlepszym rozwiązaniem jest jednoczesne odsunięcie się od drzewa z inwestycją i zastosowanie przewężenia na pasie jezdni przyległej do drzewa pomnikowego. Podczas wprowadzenia zmian w projekcie zaleca się przeprojektowanie a tym samym przełożenia na drugą stronę przewiertu, przecisku pod kabel elektryczny.

Zastosowanie się do w/w zaleceń powinno zminimalizować niekorzystne oddziaływanie na drzewo pomnikowe przy ul Pieli w KK.

W załączeniu zdjęcia z przykładowym zawężeniem drogi.

Inspektor Nadzoru Terenów Zieloni
Inż. Sławomir Krysztek
upr. inż. 10213
WZ2001/2012





