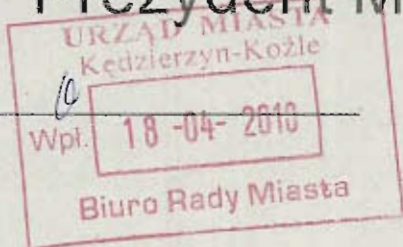


Prezydent Miasta Kędzierzyn-Koźle



Kędzierzyn-Koźle 18 kwietnia 2018 r.


Or.502.9.2018

Rada Miasta Kędzierzyn-Koźle

Na podstawie art. 12 § 1 ustawy z dnia 5 stycznia 2011 r. Kodeks wyborczy (Dz. U. z 2017 r. poz. 15, z późn. zm.), wnoszę o dokonanie podziału Gminy Kędzierzyn-Koźle na stałe obwody głosowania w wyborach, przekładając załączony projekt uchwały Rady Miasta Kędzierzyn-Koźle w sprawie podziału Gminy Kędzierzyn-Koźle na stałe obwody głosowania, ustalenia ich granic i numerów oraz siedzib obwodowych komisji wyborczych

PREZYDENT MIASTA

Sabina Nowosielska



UCHWAŁA NR
RADY MIASTA KĘDZIERZYN-KOŹLE

z dnia 2018 r.

w sprawie podziału Gminy Kędzierzyn-Koźle na stałe obwody głosowania, ustalenia ich granic i numerów oraz siedzib obwodowych komisji wyborczych

Na podstawie art. 12 § 2 ustawy z dnia 5 stycznia 2011 r. – Kodeks wyborczy (Dz. U. z 2017 r. poz. 15, z późn.zm. ¹⁾) w związku z art. 13 oraz art. 19 pkt 1 ustawy z dnia 11 stycznia 2018 r. o zmianie niektórych ustaw w celu zwiększenia udziału obywateli w procesie wybierania, funkcjonowania i kontrolowania niektórych organów publicznych (Dz.U. z 2018 r. poz. 130) Rada Miasta Kędzierzyn-Koźle uchwala, co następuje:

§ 1. Na wniosek Prezydenta Miasta Kędzierzyn-Koźle dokonuje się następującego podziału Gminy Kędzierzyn-Koźle na stałe obwody głosowania, ustalenia ich granic i numerów oraz siedzib obwodowych komisji wyborczych:

NUMER OBWODU GŁOSOWANIA	GRANICE OBWODU GŁOSOWANIA	SIEDZIBA OBWODOWEJ KOMISJI WYBORCZEJ
1.	OSIEDLE ROGI – cały obszar osiedla	Osiedlowy Dom Kultury „Kubiczek” ul. Główna 54 Kędzierzyn-Koźle
2.	OSIEDLE ZACHÓD – część osiedla, w skład której wchodzi ulice: Archimedesza -numery nieparzyste od 17 do końca i numery parzyste od 10 do końca, Artylerzystów, Gazowa, Grenadierów, Zbigniewa Herberta, Tadeusza Jasińskiego, Kanonierów, Jana Kochanowskiego, Kolejowa, Koszarowa, Ignacego Łukasiewicza - numery nieparzyste od 17 do końca i numery parzyste od 8 do końca, Juliana Ursyna Niemcewicza, Pokucie, Saperska, Słowiańska, Świętojańska, Zawiszy Czarnego.	Publiczna Szkoła Podstawowa Nr 20 ul. Archimedesza 25 Kędzierzyn-Koźle
3.	OSIEDLE ZACHÓD - część osiedla, w skład której wchodzi ulice: Bolesława Chrobrego, Filtrowa, Husarska, Kadetów, Mikołaja Kopernika, Zygmunta Krasieńskiego, Mikołaja z Koźła, Gustawa Morcinka, Emilii Plater, Polna, Przystań, Leopolda Staffa, Synów Pułku, Życzliwa.	Publiczne Przedszkole nr 21 ul. Filtrowa 13 Kędzierzyn-Koźle
4.	OSIEDLE ZACHÓD – część osiedla, w skład której wchodzi ulice: Archimedesza - numery nieparzyste od 1 do 15 i numery parzyste od 2 do 8, Józefa Balwierzaka, Piastowska - numery nieparzyste od 27 do końca i numery parzyste od 16 do końca, Stolarska.	Publiczna Szkoła Podstawowa Nr 12 ul. Piastowska 30 Kędzierzyn-Koźle

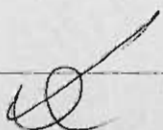
¹⁾ zmiany tekstu jednolitego wymienionej ustawy zostały ogłoszone w Dz.U. z 2017 r. poz. 1089 oraz z 2018 r. poz. 4, 130 i 138.

5.	<p>OSIEDLE STARE MIASTO – część osiedla, w skład której wchodzi ulice: Anny, Bohaterów Westerplatte, Norberta Bończyka, Xawerego Dunikowskiego - numery nieparzyste od 21 do końca i numery parzyste od 14 do końca, Karpacka, Marii Konopnickiej, Józefa Ignacego Kraszewskiego, Ignacego Łukasiewicza - numery nieparzyste od 1 do 15 i numery parzyste od 2 do 6, Pamięci Sybiraków, Piastowska - numery nieparzyste od 1 do 25 i numery parzyste od 2 do 14, Grzegorza Piramowicza, plac Rady Europy, Władysława Planetorza, Józefa Poniatowskiego, Portowa - numery nieparzyste od 1 do 35 i numery parzyste od 2 do 28, promenada księdza Ludwika Rutyny, Rynek, Sądowa, Wyspa, Zamkowa, Gabrieli Zapolskiej, Złotnicza, Stefana Żeromskiego.</p>	<p>Oddziały Gimnazjalne przy Publicznej Szkole Podstawowej Nr 12 ul. Grzegorza Piramowicza 30 Kędzierzyn-Koźle</p>
6.	<p>OSIEDLE STARE MIASTO - część osiedla, w skład której wchodzi ulice: Antonięgo Czechowa, dr Wojciecha Czerwińskiego, Isaaka Dunajewskiego, Garncarska, 24 Kwietnia, Bolesława Limanowskiego, Lwowska, plac Raciborski, Raclawicka, Franklina Delano Roosevelta, Henryka Sienkiewicza, Skarbowa, Marii Skłodowskiej - Curie, Jana Smolenia, Spółdzielców, Stara Odra, Targowa.</p> <p>OSIEDLE POŁUDNIE – cały obszar osiedla.</p>	<p>Dom Kultury „Koźle” ul. Skarbowa 10 Kędzierzyn-Koźle</p>
7.	<p>OSIEDLE KLÓDNICA - część osiedla, w skład której wchodzi ulice: Agréstowa, Błonie, Bursztynowa, Jana Cybisa, Dobra, Wojciecha Drzymały, Xawerego Dunikowskiego - numery nieparzyste od 1 do 19 i numery parzyste od 2 do 12, Piotra Gaszowca, Gminna, Mikołaja Goltberga, Jerzego Góreckiego, Marcina Helwiga, Jagiellońska, prof. Karola Jończy, Klódnicka - numery nieparzyste od 1 do 31 i numery parzyste od 2 do 28, Kowalska, Ignacego Krasickiego, Franciszka Krzyszowca, Leśna, Litewska, Bernarda Mikusza, Miodowa, Sławomira Mrożka, Nektarowa, Olszowa, Osiedlowa, Piaskowa, Promyk, Przedwiośnie, Ignatzego Richtera, Wita Stwosza, Wisławy Szymborskiej, Leonida Teligi, księdza Józefa Tischnera, Ustronie, plac Richarda Wagnera, Wałowa, Stanisława Wyspiańskiego, Żabieniecka.</p>	<p>Zespół Szkół Specjalnych ul. Ignacego Krasickiego 10 Kędzierzyn-Koźle</p>

8.	<p>OSIEDLE KŁODNICA- część osiedla, w skład której wchodzi ulice: Józefa Chelmońskiego, Elewatorowa, Aleksandra Gierymskiego, Artura Gröttgera, Grzybowa, Jasna, Kasztanowa, Kłodnicka - numery nieparzyste od 33 do końca i numery parzyste od 30 do końca , Kłosowa, Juliusza Kossaka, Krzywa, Jacka Malczewskiego, Marynarska, Piotra Michałowskiego, Młynarska, Gabriela Narutowicza, Poczтовая, Portowa - numery nieparzyste od 37 do końca i numery parzyste od 30 do końca, Sportowa, Karola Szymanowskiego, Wandy, Żeglarska.</p>	<p>Publiczna Szkoła Podstawowa Nr 15 ul. Karola Szymanowskiego 19 Kędzierzyn-Koźle</p>
9.	<p>OSIEDLE POGORZELEC- część osiedla, w skład której wchodzi ulice: Aleja Armii Krajowej, Fryderyka Chopina, Koszykowa, Kozielska, Juliusza Ligonía -numery nieparzyste od 33 do 35 oraz numery parzyste od 36 do 38, Młyńska, Stanisława Moniuszki, Odrzańska, Ignacego Paderewskiego, Stara, Tartaczna, Henryka Wieniawskiego</p>	<p>Publiczna Szkoła Podstawowa Nr 5 ul. Tadeusza Kościuszki 41 Kędzierzyn-Koźle</p>
10.	<p>OSIEDLE POGORZELEC- część osiedla, w skład której wchodzi ulice: Arki Bożka, Józefa Bema- numery nieparzyste od 1 do 9 i numery parzyste od 2 do 20, Janusza Korczaka, Tadeusza Kościuszki - numery nieparzyste od 1 do 19 oraz numery parzyste od 2 do 12, Juliusza Ligonía- numery nieparzyste od 1 do 31 oraz numery parzyste od 2 do 34, Mikołaja Reja, gen. Władysława Sikorskiego, Piotra Skargi - numery nieparzyste od 1 do 13 i numery parzyste od 2 do 22, Jana Sobieskiego, Towarowa.</p>	<p>Oddziały gimnazjalne przy Publicznej Szkole Podstawowej Nr 11 ul. Piotra Skargi 11 Kędzierzyn-Koźle</p>
11.	<p>OSIEDLE POGORZELEC- część osiedla, w skład której wchodzi ulice: Cicha, Dębowa, Józefa Elsnera, Gliwicka, Jana Kilińskiego, Tadeusza Kościuszki - numery nieparzyste od 21 do końca oraz numery parzyste od 14 do końca, Kwiatowa, Adama Mickiewicza, Czesława Miłosza, Cypriana Kamila Norwida, Elizy Orzeszkowej, Przechodnia, Juliusza Słowackiego, Żwirki i Wigury.</p>	<p>Publiczna Szkoła Podstawowa Nr 5 ul. Tadeusza Kościuszki 41</p>
12.	<p>OSIEDLE POGORZELEC- część osiedla, w skład której wchodzi ulice: Aleja Róż, Bławatków, Bratków, Goździków, Konwalii, Krokusów, Niezapominajek, plac Pamięci Rodła, Piotra Skargi -numery nieparzyste od 15 do końca i numery parzyste od 24 do końca, Sosnowa, Zielona</p>	<p>Publiczna Szkoła Podstawowa Nr 11 Aleja Partyzantów 30 Kędzierzyn-Koźle</p>
13.	<p>OSIEDLE POGORZELEC- część osiedla, w skład której wchodzi ulice: Aleja Partyzantów, plac Jana Surzyckiego, Wierzbowa, Józefa Bema - numery nieparzyste od 9a do końca i numer parzysty 22</p>	<p>Publiczne Przedszkole Nr 23 ul. Wierzbowa 4 Kędzierzyn-Koźle</p>

14.	OSIEDLE KUŹNICZKA – cały obszar osiedla.	Siedziba Rady Osiedla „Kuźniczka” ul. Grunwaldzka 83 Kędzierzyn-Koźle
15.	OSIEDLE ŚRÓDMIEŚCIE - część osiedla, w skład której wchodzi ulice: Aleja Jana Pawła II - numery nieparzyste od 1 do 17 i numery parzyste od 2 do 14, Konstantego Damrota - numery nieparzyste od 1 do 9 i numery parzyste od 2 do 24, Dworcowa, Jana Dzierżonia, Aleksandra Głowackiego, Krótka, Jana Matejki, Karola Miarki, plac Grunwaldzki, plac Wolności, Powstańców, Pusta, Słoneczna, Romualda Traugutta, Wąska.	II Liceum Ogólnokształcące ul. Jana Matejki 19 Kędzierzyn-Koźle
16.	OSIEDLE ŚRÓDMIEŚCIE - część osiedla, w skład której wchodzi ulice: Konstantego Damrota - numery nieparzyste od 11 do końca i numery parzyste od 26 do końca, 11 Listopada, 1 Maja- numery nieparzyste od 1 do 7 i numery parzyste od 2 do 12, Pionierów - numery parzyste od 2 do 4a.	Oddziały gimnazjalne przy Publicznej Szkole Podstawowej Nr 6 ul. 1 Maja 3 Kędzierzyn-Koźle
17.	OSIEDLE ŚRÓDMIEŚCIE - część osiedla, w skład której wchodzi ulice: Aleja Jana Pawła II - numery nieparzyste od 19 do 37 i numery parzyste od 16 do 38, Aleja Ignacego Lisa, Aroniowa, Astrów, Bałtycka, Henryka Dąbrowskiego, Grunwaldzka- numery nieparzyste od 1 do 67 i numery parzyste od 2 do 66, Jagodowa, Jarzębinowa, Doktora Judyma, Kanałowa, Kościelna, Malinowa, Miła, Morełowa, Nowa, Parkowa, Piękna, Pionierów- numery nieparzyste od 1 do 3f, plac Młodzieży, Pogodna, Poprzeczna, Poziomkowa, Północna, Przyjemna, Kazimierza Pułaskiego, Zamknięta, Zaścianek, Zgodna.	Dom Kultury „Chemicz” Aleja Jana Pawła II 27 Kędzierzyn-Koźle
18.	OSIEDLE ŚRÓDMIEŚCIE - część osiedla, w skład której wchodzi ulice: Romana Dmowskiego, Harcerska- numery nieparzyste od 1 do 11 i numery parzyste od 2 do 10, Józefa Lompy, 1 Maja - numery nieparzyste od 9 do końca i numery parzyste od 14 do końca, Plebiscytowa, Pawła Stalmacha.	Publiczna Szkoła Podstawowa Nr 6 ul. Pawła Stalmacha 20 Kędzierzyn-Koźle
19.	OSIEDLE ŚRÓDMIEŚCIE - część osiedla, w skład której wchodzi ulice: Biały Ług, Jurija Gagarina, Harcerska- numery nieparzyste od 13 do końca i numery parzyste od 12 do końca, Wojska Polskiego.	Publiczna Szkoła Podstawowa Nr 9 ul. Jurija Gagarina 3 Kędzierzyn-Koźle
20.	OSIEDLE ŚRÓDMIEŚCIE - część osiedla, w skład której wchodzi ulice: Kosmonautów, 9 Maja, Pionierów - numery nieparzyste od 5 do 7 i numer parzysty 6	Publiczne Przedszkole Nr 22 ul. 9 Maja 4 Kędzierzyn-Koźle

21.	OSIEDLE PIASTÓW - część osiedla, w skład której wchodzi ulice: Aleja Jana Pawła II - numery parzyste od 46 do 48, Bolesława Krzywoustego- numery parzyste od 2 do 10, Bulwar Wschodni, Leszka Białego, Karola Chodkiewicza, Walentego Fojkisa, Romana Horoszkiewicza, Zygmunta Kuczyńskiego, Władysława Łokietka, Alfonsa Zgrzebnioka.	Publiczne Przedszkole Nr 24 ul. Leszka Białego 7 Kędzierzyn-Koźle
22.	OSIEDLE PIASTÓW - część osiedla, w skład której wchodzi ulice: Bolesława Krzywoustego- numery nieparzyste od 1 do końca i numery parzyste od 12 do końca, Kazimierza Wielkiego.	Publiczne Przedszkole Nr 26 ul. Bolesława Śmiałego 5 Kędzierzyn-Koźle
23.	OSIEDLE PIASTÓW - część osiedla, w skład której wchodzi ulice: Aleja Jana Pawła II - numery nieparzyste od 39 do końca i numery parzyste od 50 do końca, Dobrawy, Królowej Jadwigi - numery nieparzyste od 1 do końca i numery parzyste od 2 do 8, Mieszka I, Przemysława II, Bolesława Śmiałego.	Publiczna Szkoła Podstawowa Nr 19 ul. Mieszka I 4 Kędzierzyn-Koźle
24.	OSIEDLE PIASTÓW - część osiedla, w skład której wchodzi ulice: Adama Benisza. Karola Gajdzika, Wojciecha Korfantego, Augustyna Kośnego, Królowej Jadwigi - numery parzyste od 10 do końca, Janusza Meissnera.	Budynek Administracji Osiedla Nr 5 – klub „Kajtek” ul. Królowej Jadwigi 10 Kędzierzyn-Koźle
25.	OSIEDLE AZOTY – cały obszar osiedla.	Publiczna Szkoła Podstawowa Nr 3 ul. Ignacego Mościckiego 14 Kędzierzyn-Koźle
26.	OSIEDLE BLACHOWNIA – cały obszar osiedla.	Dom Kultury „Lech” ul. Wyzwolenia 7b Kędzierzyn-Koźle
27.	OSIEDLE LENARTOWICE – cały obszar osiedla.	Siedziba Rady Osiedla Lenartowice ul. Nowowiejska 8 Kędzierzyn-Koźle
28.	OSIEDLE PRZYJAŻNI – cały obszar osiedla.	Publiczna Szkoła Podstawowa Nr 10 ul. Szkolna 3 Kędzierzyn-Koźle
29.	OSIEDLE CISOWA – cały obszar osiedla.	Zespół Szkolno-Przedszkolny Nr I (Publiczna Szkoła Podstawowa Nr 18) ul. Jana Brzechwy 80 Kędzierzyn-Koźle
30.	OSIEDLE MIEJSCE KŁODNICKIE – cały obszar osiedla.	Strażnica Ochotniczej Straży Pożarnej Miejsce Kłodnickie ul. Szpaków 11 Kędzierzyn-Koźle



31.	OSIEDLE SŁAWIĘCICE – cały obszar osiedla.	Publiczna Szkoła Podstawowa Nr 16 ul. Sławięcicka 96 Kędzierzyn-Koźle
-----	---	--

§ 2. Wykonanie uchwały powierza się Prezydentowi Miasta Kędzierzyn-Koźle.

§ 3. Traci moc uchwała nr XXXIII/414/13 Rady Miasta Kędzierzyn-Koźle z dnia 28 lutego 2013 r. w sprawie podziału Gminy Kędzierzyn-Koźle na stałe obwody głosowania, ustalenia ich granic i numerów oraz siedzib obwodowych komisji wyborczych (Dz. Urz. Woj. Opolskiego z 2013 r. poz.780, z późn.zm.).

§ 4. 1. Uchwała podlega ogłoszeniu w Dzienniku Urzędowym Województwa Opolskiego.

2. Uchwałę podaje się do publicznej wiadomości na stronie podmiotowej Urzędu Miasta Kędzierzyn-Koźle w Biuletynie Informacji Publicznej.

3. Na stronie podmiotowej Urzędu Miasta Kędzierzyn-Koźle w Biuletynie Informacji Publicznej zamieszcza się informację o przysługującym wyborcom, w liczbie co najmniej 15, prawie do wniesienia na zawarte w uchwale ustalenia w sprawach stałych obwodów głosowania skargi do Komisarza Wyborczego w Opolu, w terminie 5 dni od daty podania uchwały do publicznej wiadomości.

4. Uchwała podlega przekazaniu Wojewodzie Opolskiemu i Komisarzowi Wyborczemu w Opolu.

5. Uchwała wchodzi w życie po upływie 14 dni od dnia ogłoszenia w Dzienniku Urzędowym Województwa Opolskiego.

PREZYDENT MIASTA

Sabina Nowosielska
Sabina Nowosielska

SEKRETARZ MIASTA

Zbigniew Romanowski
Zbigniew Romanowski

Niniejszy dokument nie budzi
zastrzeżeń pod względem
formalno-prawnym

RADCA PRAWNY
Łukasz Duleba
Łukasz Duleba
Nr wpisu OP 893/09

Uzasadnienie

projektu uchwały Rady Miasta Kędzierzyn-Koźle w sprawie podziału Gminy Kędzierzyn-Koźle na stałe obwody głosowania, ustalenia ich granic i numerów oraz siedzib obwodowych komisji wyborczych

Zgodnie z art. 12 § 1 ustawy z dnia 5 stycznia 2011 r. Kodeks wyborczy (Dz. U. z 2017 r. poz.15 z późn. zm.), zwanej dalej Kodeksem wyborczym, w wyborach głosowanie przeprowadza się w stałych i odrębnych obwodach głosowania utworzonych na obszarze gminy.

W myśl art.12 § 2 Kodeksu wyborczego podziału gminy na stałe obwody głosowania dokonuje rada gminy, w drodze uchwały, na wniosek Prezydenta Miasta. Stały obwód głosowania – w świetle art.12 § 3 Kodeksu wyborczego - powinien obejmować od 500 do 4 000 mieszkańców. W przypadkach uzasadnionych miejscowymi warunkami obwód może obejmować mniejszą liczbę mieszkańców.


W świetle art. 13 ust.1 ustawy z dnia 11 stycznia 2018 r. o zmianie niektórych ustaw w celu zwiększenia udziału obywateli w procesie wybierania, funkcjonowania i kontrolowania niektórych organów publicznych (Dz.U. z 2018 r. poz. 130) rada gminy powinna dokonać podziału gminy na stałe obwody głosowania, o których mowa w art. 12 Kodeksu wyborczego, ustalić ich numery, granice oraz siedziby obwodowych komisji wyborczych w terminie 1 miesiąca od dnia podziału gminy na okręgi wyborcze.

Rada Miasta Kędzierzyn-Koźle podjęła w dniu 28 marca 2018 r. uchwałę w sprawie ustalenia podziału Gminy Kędzierzyn-Koźle na okręgi wyborcze ich granic i numerów oraz liczby radnych wybieranych w każdym okręgu.

Przedłożony projekt uchwały w sprawie podziału Gminy Kędzierzyn-Koźle na stałe obwody głosowania, ustalenia ich granic i numerów oraz siedzib obwodowych komisji wyborczych uwzględnia wymóg powiązania granic obwodów głosowania z dokonanym podziałem na okręgi wyborcze, wymagania dotyczące liczby mieszkańców objętych poszczególnymi obwodami oraz wymóg zapewnienia wyborcom właściwego dostępu do lokali stanowiących siedziby obwodowych komisji.

Zgodnie z art. 13 a § 1 i 2 Kodeksu wyborczego Prezydent Miasta może przedkładać Radzie Miasta wnioski w sprawie zmian w podziale na stałe obwody głosowania, jeżeli konieczność taka wynika ze zmian granic gminy, zmiany liczby mieszkańców w gminie lub w obwodzie głosowania, natomiast zmian w podziale na stałe obwody głosowania Rada Miasta może dokonać najpóźniej w 45 dniu przed dniem wyborów.

PREZYDENT MIASTA


Sabina Nowosielska

SEKRETAŃ MIASTA


Zbigniew Romanowicz